

Julien Schoevaert

Les boutiques d'Ostie : l'économie urbaine au quotidien

I^{er} s. av. J.-C. - V^e s. ap. J.-C.

Rome, École française de Rome, 2018

(Collection de l'École française de Rome, 537)

CATALOGUE

CATALOGUE DES BOUTIQUES D'OSTIE

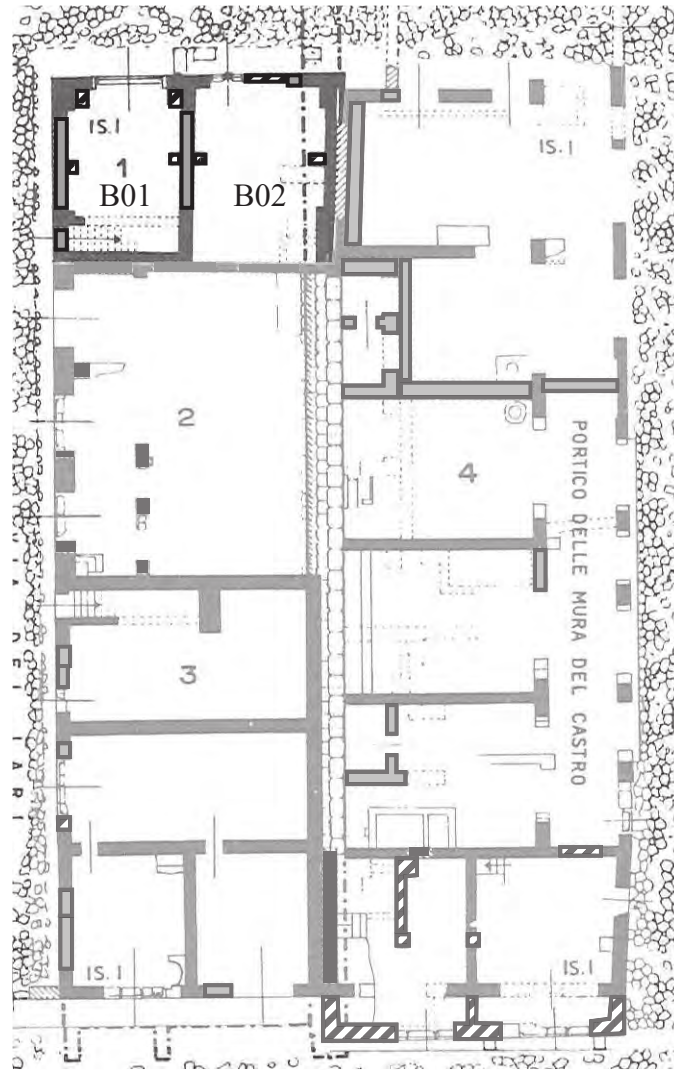
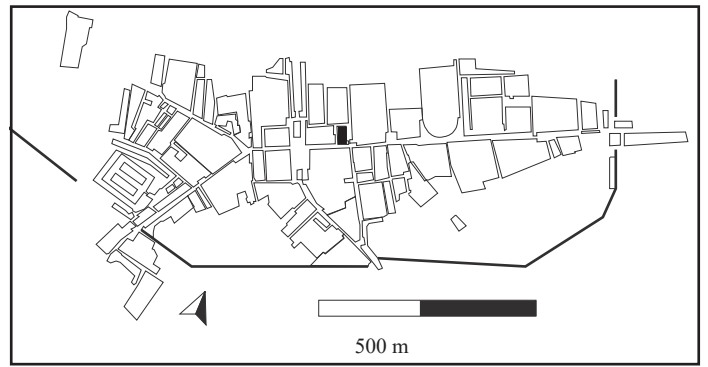
Ce catalogue est organisé par unités construites car il nous a semblé que cette échelle était plus pertinente que l'îlot dans le cadre d'une étude consacrée aux boutiques. La numérotation des boutiques a été réalisée au sein de chaque îlot pour permettre une localisation aisée. De ce fait, la numérotation des boutiques au sein d'une unité construite peut être discontinue.

La diversité des surfaces des unités construites nous a poussé à choisir trois échelles de représentation : le plus souvent au 1/300, plus rarement au 1/500 ou au 1/750. Le plan d'Ostie publié dans le premier volume des *Scavi di Ostia* constitue le principal fond de carte utilisé pour ce catalogue.

Deux fiches ont été réalisées pour chacune des unités construites étudiées. Une première rassemble une rubrique comportant des données concernant l'unité construite concernée, la situation générale dans la ville, une carte de l'unité construite et une légende. La typologie présentée correspond à celle retenue dans la première partie. Ces caractéristiques concernent les unités construites au moment de leur édification. La seconde fiche comporte une rubrique « datation » contenant une datation relative, puis absolue des boutiques. Un tableau synthétique rassemble les principales informations concernant les boutiques qui ont été utilisées dans le cadre de ce travail. Enfin, un descriptif des équipements est fourni si des boutiques de l'îlot en sont pourvues.

I, i, 1 : r01i01b01-02

Type : immeuble
Etage : oui
Surface (m²) :120



	Phase 1 : <i>opus testaceum</i>
	Phase 2 : <i>opus testaceum</i>
	Phase 3 : <i>opus testaceum</i>

Datation

Phase 1 : Ces deux boutiques sont édifiées en *opus testaceum*.

Phase 2 : Une partie de la baie de la boutique orientale est bouchée en *opus testaceum*. L'arc de décharge et le linteau de cette dernière sont fissurés. L'une des baies de la boutique occidentale est entièrement condamnée. Il s'agissait sans nul doute d'une opération visant à prévenir l'effondrement d'une partie de la façade.

Phase 3 : Des renforts en *opus testaceum* sont construits dans les angles des boutiques. Ces piliers supportent l'entresol des boutiques. L'un d'entre eux est édifié contre le mur bouchant la boutique occidentale, indiquant sa postérité.

La construction de ces boutiques est datée de la première partie du II^e s. ap. J.-C.

Bibliographie

Gds, 1914, février, p. 35 ; mars, p. 66-68; avril, p. 106.

Girri 1956, p. 7-8; Delaine 1996, p. 180.

Numéro	état du seuil	type de seuil	étage	arrière-boutique	Surface (m ²)	Equipements
r1i01b01	complet	rainure longitudinale	oui		44	
r1i01b02	fragmentaire		oui		52	comptoir

Equipements

• Comptoir maçonné de la boutique r1i01b02

Etat de conservation : inaccessible, localisation indiquée sur une carte.

Mise en œuvre	forme	Longueur (cm)	Largeur (cm)	Hauteur (cm)

Datation : *terminus post quem* : 100-150.

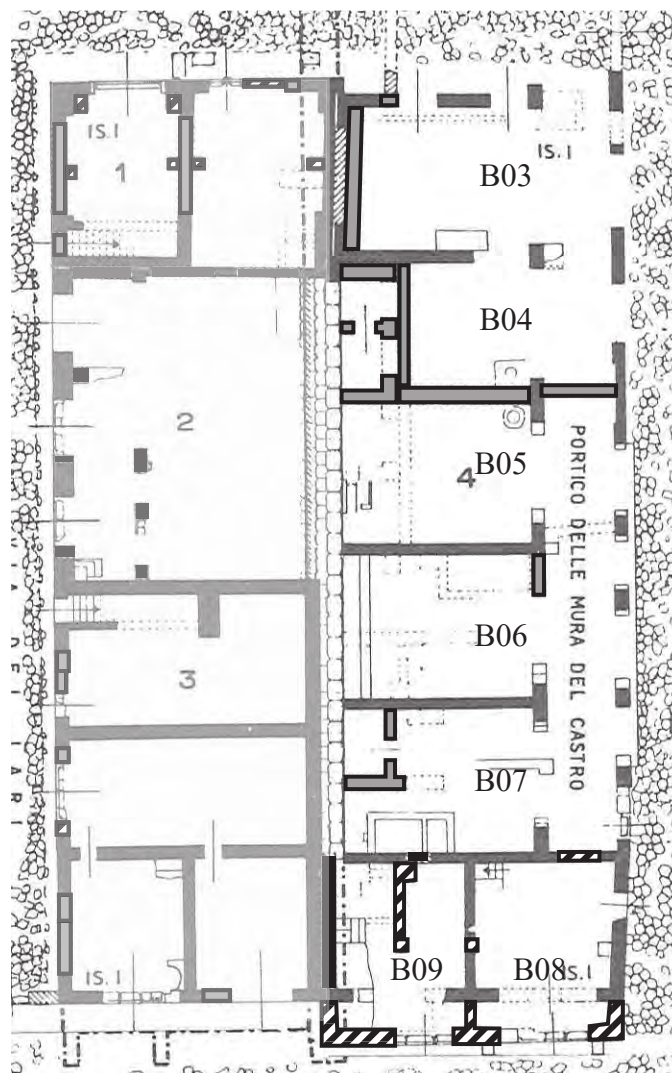
Bibliographie : Gering 2004.

I, i, 4 : r01i01t03-09

Type : rangée de boutiques

Étage : non

Surface (m²) : 627



Phase 1 : *opus mixtum* à panneaux



Phase 2 : *opus testaceum*



Phase 3 : *opus mixtum* à bandes

Datation

Phase 1 : Cette rangée de boutiques précédée d'un portique est construite en *opus mixtum* à panneaux contre un mur en blocs de tuf préexistant.

Phase 2 : L'édifice porte les traces de lourdes reconstructions en *opus testaceum*. Des parois sont reconstruites dans la partie nord, tandis que les deux boutiques méridionales sont agrandies sur la rue par un empiètement.

Phase 3 : Des murs en *opus mixtum* à bandes sont édifiés dans les deux boutiques de la façade méridionale les séparant les unes des autres.

La construction des boutiques b05-07 est datée de la première partie du I^e s. av. J.-C., tandis que celle des boutiques b03-04 et 08-09 est datée de la première partie du II^e s. ap. J.-C.

Bibliographie

Gds, 1914, février, p. 35 ; mars, p. 66-68 ; avril, p. 106.

Girri 1956, p.7-8 ; Delaine 1996, p. 180 ; Mar 2002, p. 111-180.

Numéro	état du seuil	type de seuil	étage	arrière-boutique	Surface (m ²)	Equipements
r1i01b03	absent				64	
r1i01b04	absent				55	
r1i01b05	absent				65	
r1i01b06	absent				61	
r1i01b07	fragmentaire	rainure longitudinale			62	bassin
r1i01b08	complet	rainure longitudinale sans battant	oui		46	
r1i01b09	complet	rainure longitudinale	oui		45	

Equipements

• Bassin maçonné de la boutique r1i01b07

Type : multiple

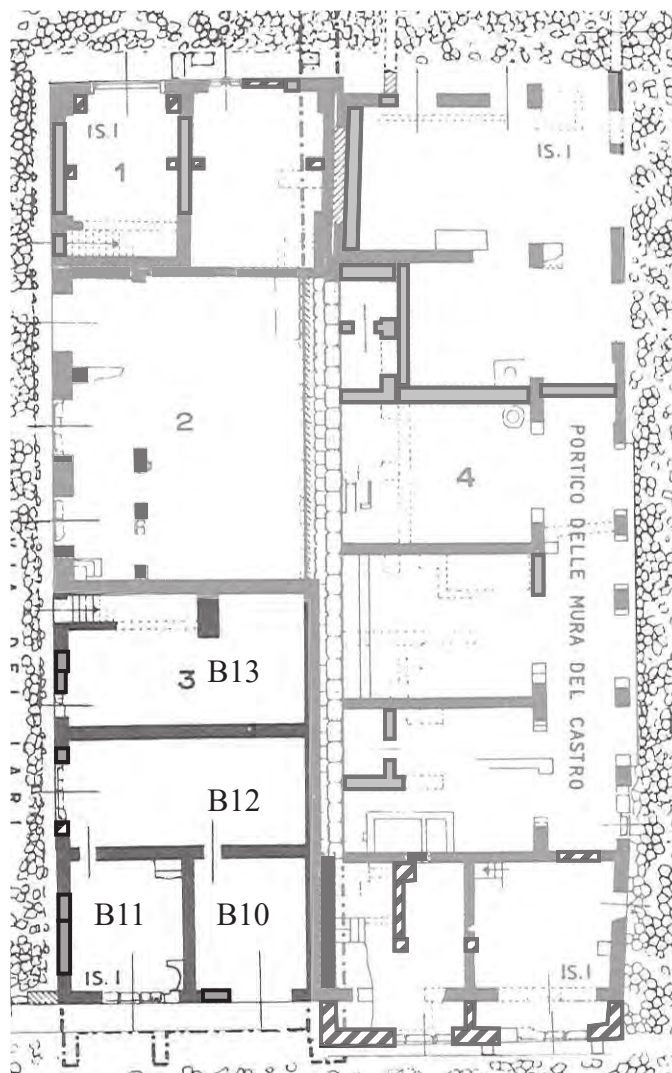
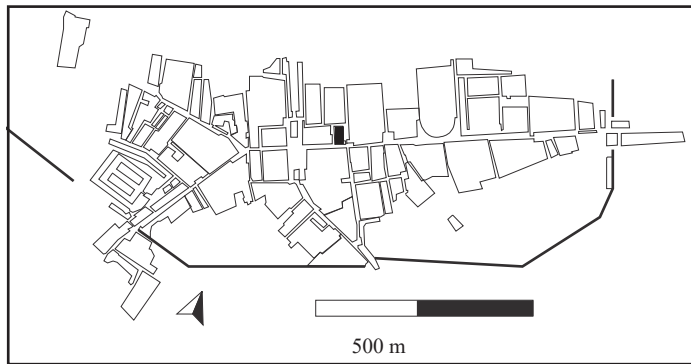
Forme	Appareil	Longueur (cm)	Largeur (cm)	Hauteur (cm)	Surface (m ²)	Volume (L.)
rectangulaire double	inconnu	395	80; 220		4,5	

Datation : I^e ou II^e siècles

Bibliographie : Calza 1914a, p.245; Scrinari et Ricciardi 1996 , II, p. 17, n.2f.

I, i, 3 : r01i01b10-13

Type : immeuble
Etage : oui
Surface (m²) : 277



0 20 m



Phase 1 : *opus testaceum*



Phase 2 : *opus testaceum*



Phase 3 : *opus mixtum* à bandes

Datation

Phase 1 : L'édifice est construit en *opus testaceum*.

Phase 2 : Les baies de deux boutiques sont bouchées en *opus testaceum*.

Phase 3 : La baie d'une boutique porte les traces d'un bouchage en *opus mixtum* à bandes.

La construction de ces boutiques est datée de la première partie du II^e s. ap. J.-C.

Bibliographie

Girri 1956, p. 7-8 ; Delaine 1996, p. 180.

Numéro	état du seuil	type de seuil	étage	arrière-boutique	Surface (m ²)	Equipements
r1i01b10	absent				47	
r1i01b11	complet	rainure longitudinale	oui		36	comptoir
r1i01b12	complet	rainure longitudinale			61	
r1i01b13	bouché				66	

Equipements

• Comptoir maçonné de la boutique r1i01b11

Mise en œuvre	forme	Longueur (cm)	Largeur (cm)	Hauteur (cm)
<i>opus mixtum</i> à bandes	simple			

Datation : *terminus post quem* : milieu du III^e siècle.

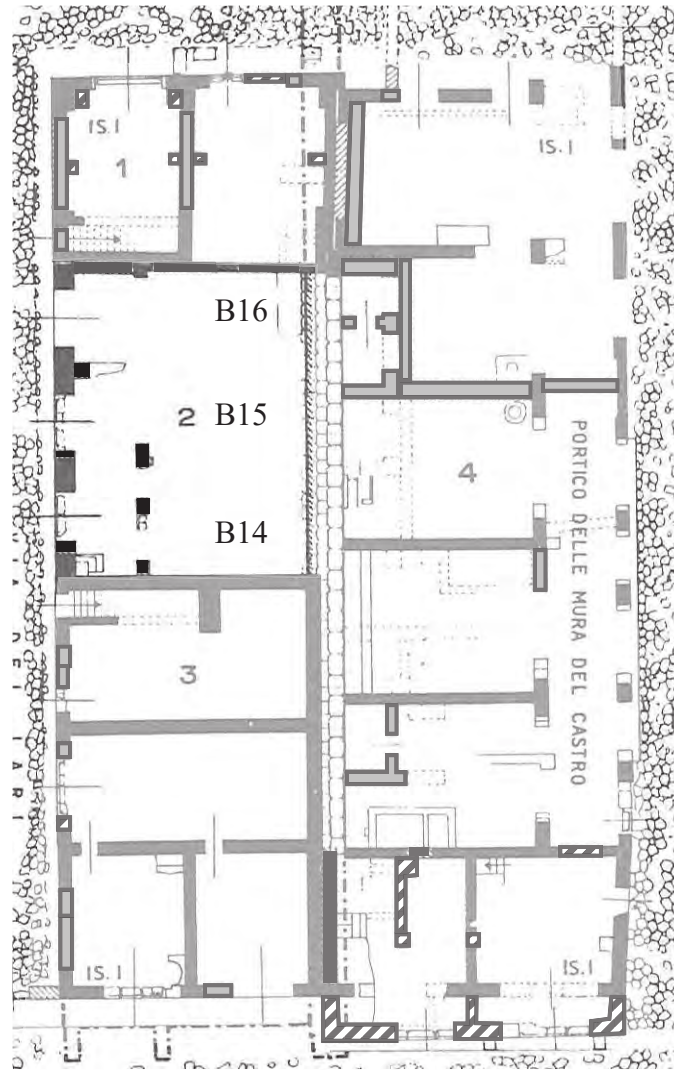
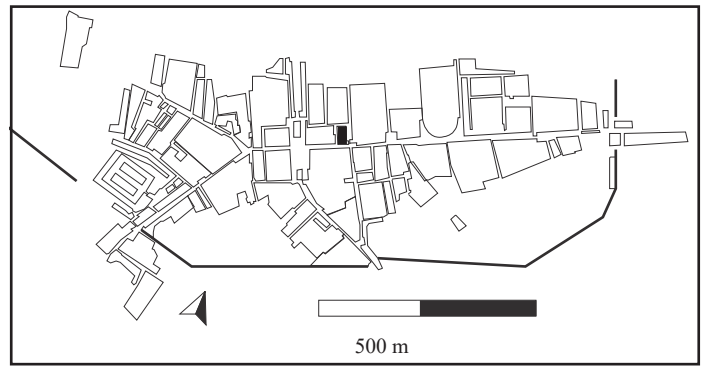
Bibliographie : Gering 2004.



I, i, 2 : rli01b14-16

Type : rangée de boutiques

Étage : non

Surface (m²) : 200



-  Phase 1 : *opus mixtum* à panneaux
-  inconnu

Datation

Phase 1 : L'édifice est construit en *opus mixtum* à panneaux.

La construction de ces boutiques est datée de la première partie du II^e s. ap. J.-C.

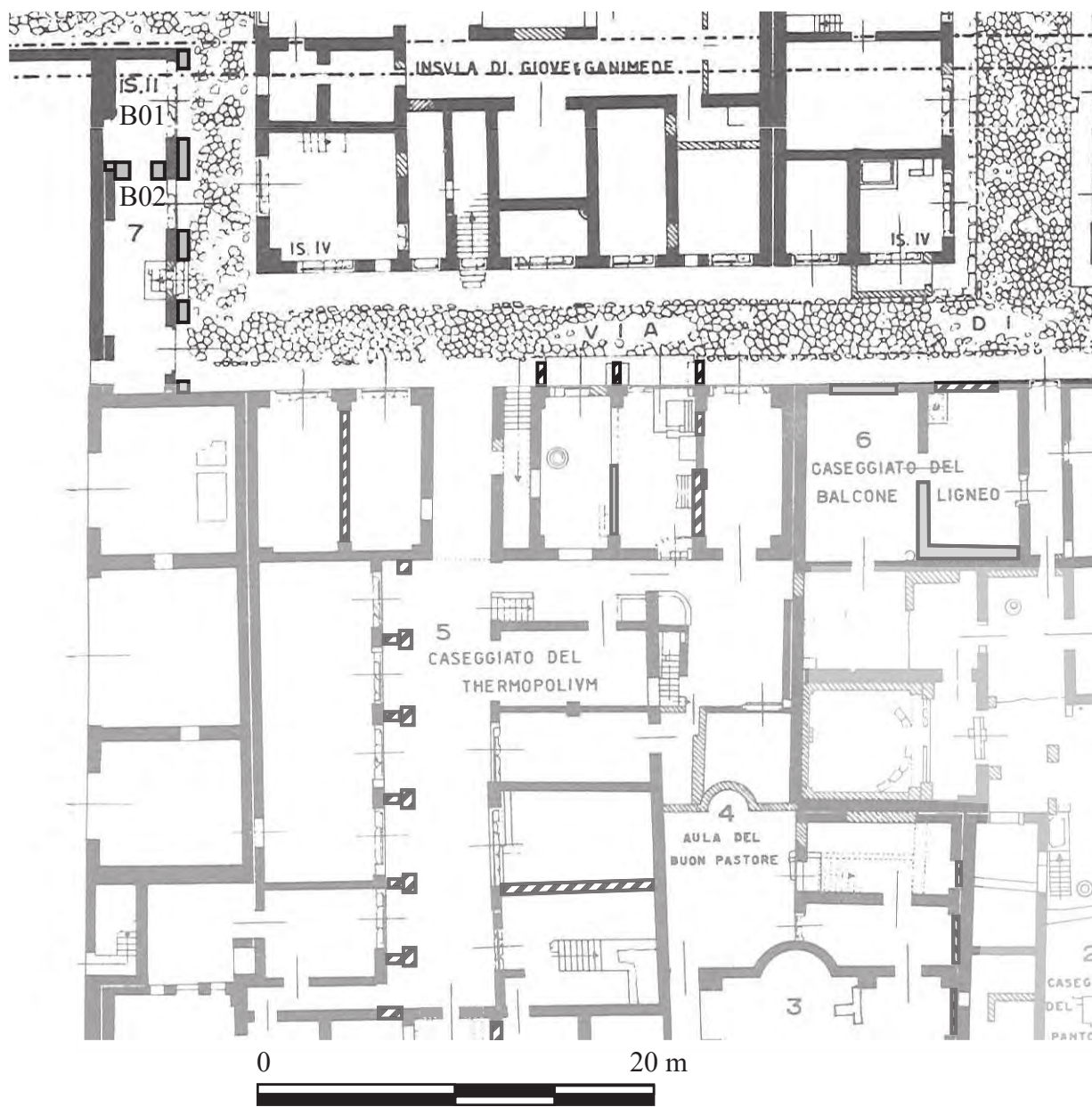
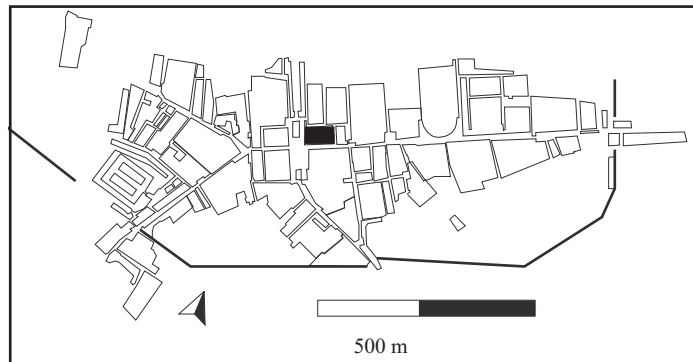
Bibliographie

Girri 1956, p.7-8 ; Delaine 1996, p.180.

Numéro	état du seuil	type de seuil	étage	arrière-boutique	Surface (m ²)	Equipements
rli01b14	absent				63	
rli01b15	complet	rainure longitudinale			51	
rli01b16	absent				51	

I, ii, 7 : r01i02b01-02

Type : immeuble
Etage : oui
Surface (m²) : 90



Phase 1 : *opus testaceum*

Phase 2 : *opus testaceum*

Datation

Phase 1 : Ces boutiques sont construites en *opus testaceum* contre le mur du portique bordant le forum.

Phase 2 : Des piliers en *opus testaceum* sont construits contre la façade de ces boutiques.

La construction de ces boutiques est datée de la première partie du II^e s. ap. J.-C.

Bibliographie

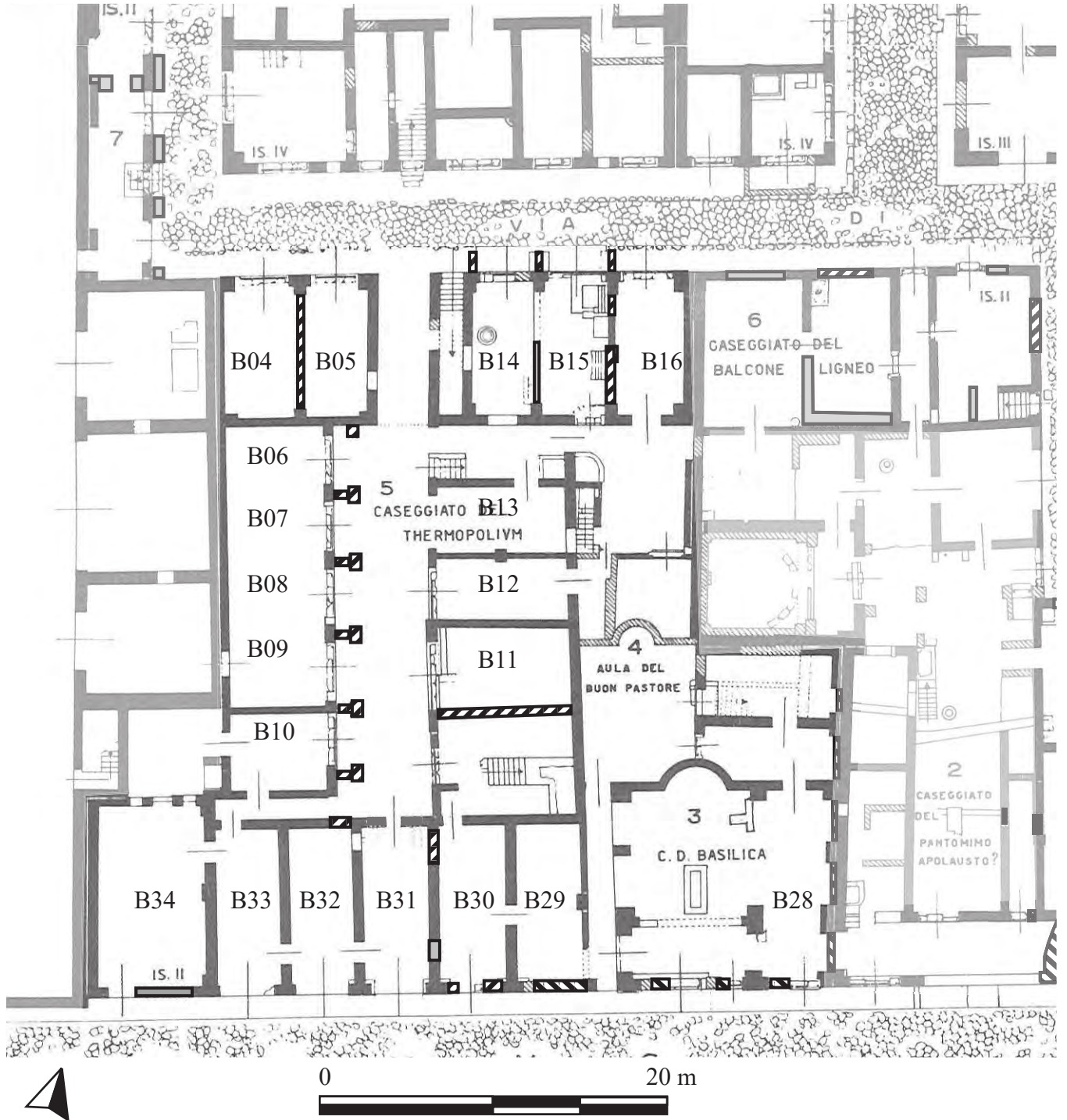
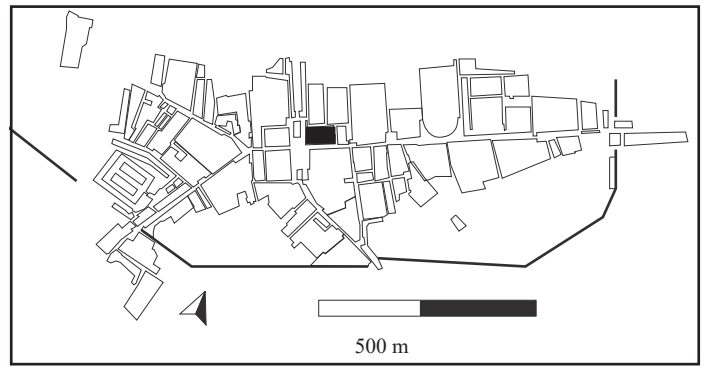
Delaine 2002, p.64.


Numéro	état du seuil	type de seuil	étage	arrière-boutique	Surface (m ²)	Equipements
r1i02b01	fragmentaire	rainure longitudinale			20	
r1i02b02	complet	rainure longitudinale			27	

Caseggiato del Thermopolium

I, ii, 5 : r01i02b04-16; 28-34

Type : immeuble
 Etage : oui
 Surface (m²) : 1643



	Phase 1 : <i>opus testaceum</i>
	Phase 2 : <i>opus testaceum</i>
	Phase 3 : <i>opus mixtum</i> à bandes

Les boutiques d'Ostie du Ier s. av. J.-C. au Ve s. ap. J.-C. : Catalogue en ligne

Datation

Phase 1 : L'édifice est construit en *opus testaceum*, en appui contre des murs antérieurs en *opus mixtum* à panneaux.

Phase 2 : Des murs de partition sont édifiés dans les boutiques septentrionales en *opus testaceum*, tandis que des baies sont obstruées dans les boutiques méridionales.

Phase 3 : Des baies secondaires sont bouchées en *opus mixtum* à bandes, tandis que des structures sont édifiées en façade des boutiques b06-10 et b14-16.

Les timbres de brique de la phase 1 (*CIL* xv, 2137) datent de 113. La phase 2b est postérieure à la moitié du III^e siècle. L'*Aula del Buon Pastore* et la *Cosidetta Basilica* sont datées de la fin du IV^e siècle d'après leur maçonnerie. Une plaque de marbre réemployée dans l'*Aula del Buon Pastore* porte la dédicace du *Corpus traiectus Luculi* à Gordien III (inscription inédite, n° 7906 : « *Imp Caes M Anto / nio Gordiano felici Aug/ corp tr Lucul* »).

Bibliographie

Gds, 1916, avril, p. 67-72.

Paribeni 1916 ; Girri 1956, p. 8-9.

Numéro	état du seuil	type de seuil	étage	arrière-boutique	Surface (m ²)	Equipements
r1i02b04	complet	rainure longitudinale			36	
r1i02b05	complet	rainure longitudinale			29	
r1i02b06	fragmentaire	rainure longitudinale			27	
r1i02b07	complet	rainure longitudinale			23	
r1i02b08	complet	rainure longitudinale			23	
r1i02b09	fragmentaire	rainure longitudinale			22	
r1i02b10	fragmentaire	deux vantaux			27	
r1i02b11	fragmentaire	rainure longitudinale			33	
r1i02b12	complet	rainure longitudinale			34	
r1i02b13	absent				34	
r1i02b14	complet	rainure longitudinale			33	dolium et bassin
r1i02b15	complet	rainure longitudinale			32	comptoir
r1i02b16	complet	rainure longitudinale			37	
r1i02b28	fragmentaire	rainure longitudinale			39	
r1i02b29	bouché				41	bassin
r1i02b30	bouché				35	
r1i02b31	absent				33	
r1i02b32	absent				37	
r1i02b33	absent				33	
r1i02b34	absent				77	

Equipements

• Bassins maçonnés de la boutique r1i02b14

1. Type : petit bassin

Forme	Appareil	Longueur (cm)	Largeur (cm)	Hauteur (cm)	Surface (m ²)	Volume (L.)
rectangulaire	<i>Opus testaceum</i>	65	36		0,23	

Datation : *terminus post quem* : 100-150

Bibliographie : Paribeni 1916, p.409.

2. Type : «*impluvium*»

Forme	Appareil	Longueur (cm)	Largeur (cm)	Hauteur (cm)	Surface (m ²)	Volume (L.)
rectangulaire	marbre	94	90	16	0,846	135

Datation : III^e siècle

Bibliographie : Scrinari et Ricciardi 1996 , II, p.20, n. 7

• Comptoir maçonné de la boutique r1i02b15

Mise en œuvre	forme	Longueur (cm)	Largeur (cm)	Hauteur (cm)
inconnu	U	218/204	67/67	106/123

Equipement de stockage : un dolium et une étagère à gradins.

Dispositif de cuisson : chauffe-eau.

Datation : 200-250.

Bibliographie : Hermansen 1982, p. 130: local n.3; Sdo IV, p.11-12, Gering 2004, b2d; Pavolini 1986, p. 249.

• Bassin maçonné de la boutique r1i02b29

Type : inconnu

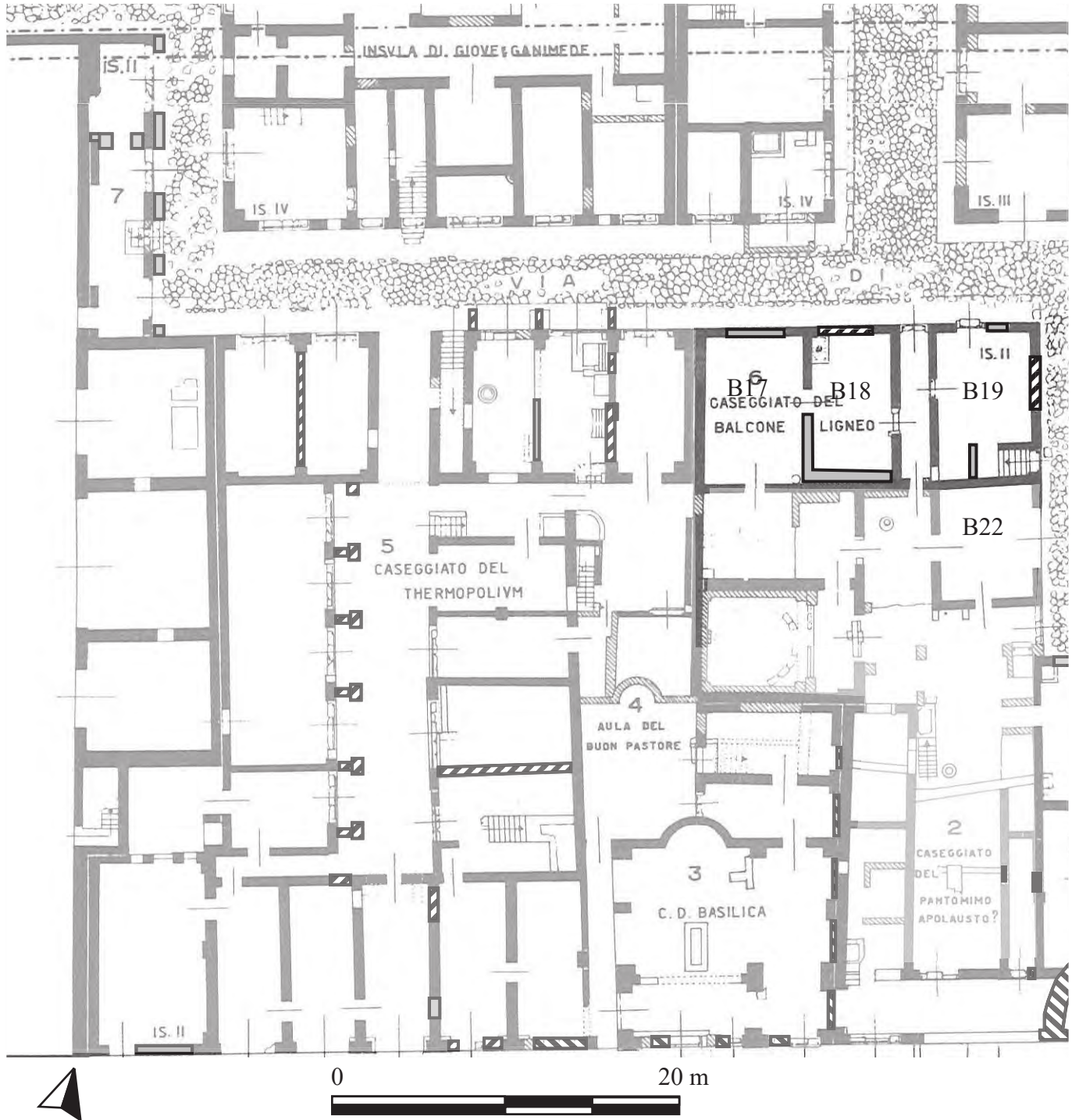
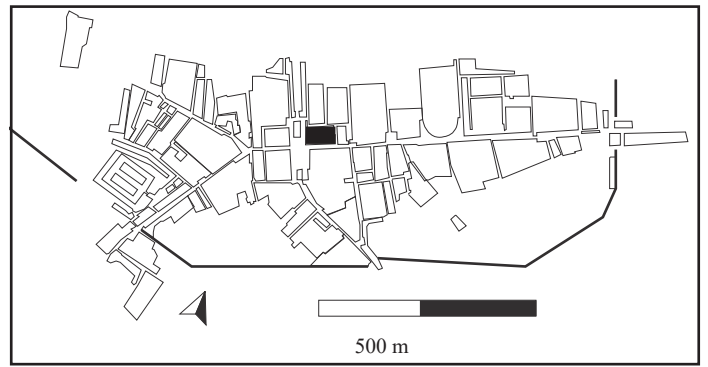
Forme	Appareil	Longueur (cm)	Largeur (cm)	Hauteur (cm)	Surface (m ²)	Volume (L.)

Datation : *terminus post quem* : 100-150

Bibliographie : Paribeni 1916, p.409.

Caseggiato del Balcone ligneo I, ii, 6 : r01i02b17-19 et 22

Type : immeuble
 Etage : oui
 Surface (m²) : 384



- Phase 1 : *opus testaceum*
- Phase 2 : *opus testaceum*
- Phase 3 : *opus mixtum* à bandes

Datation

Phase 1 : Les boutiques sont édifiées en *opus mixtum* à panneaux.

Phase 2a : Une première série de modifications en *opus testaceum* est à mentionner. Il s'agit du bouchage total de trois baies de boutiques et d'un bouchage partiel. Un mur est reconstruit en *opus testaceum* dans les boutiques septentrionales.

Phase 3 : Deux baies principales et deux baies secondaires de boutiques sont bouchées en *opus mixtum* à bandes.

Les timbres de brique de la phase 1 sont datés entre 114 et 125 (*CIL* xv, 4, 19b, 22a, 23a, 24a, 372, 377, 496, 525a-b, 580 b, 585, 589, 612, 635a, 683, 876a, b, 1014 a, 1380, 2157, 2215). La phase 2a est à mettre en relation avec la conversion d'une grande partie de l'îlot en un atelier –une boulangerie selon J. T. Bakker. Dans les modifications relatives à l'installation d'un grand four à l'intérieur de l'îlot, 26 exemplaires d'un timbre de brique (*CIL*, xv, 622) datant de l'époque de Marc-Aurèle furent découverts. La mise en œuvre de la phase 2b indique qu'elle est postérieure à la moitié du III^e siècle.

Bibliographie

Bakker 1999, p. 90-94. ; Delaine 2002, p. 64.

Numéro	état du seuil	type de seuil	étage	arrière-boutique	Surface (m ²)	Equipements
r1i02b17	bouché		oui		51	
r1i02b18	bouché		oui		44	bassin
r1i02b19	complet	deux vantaux	oui		49	
r1i02b22	complet	rainure longitudinale	oui		31	

Equipements

• Bassins maçonnés de la boutique r1i02b18

Type : rectangulaire A

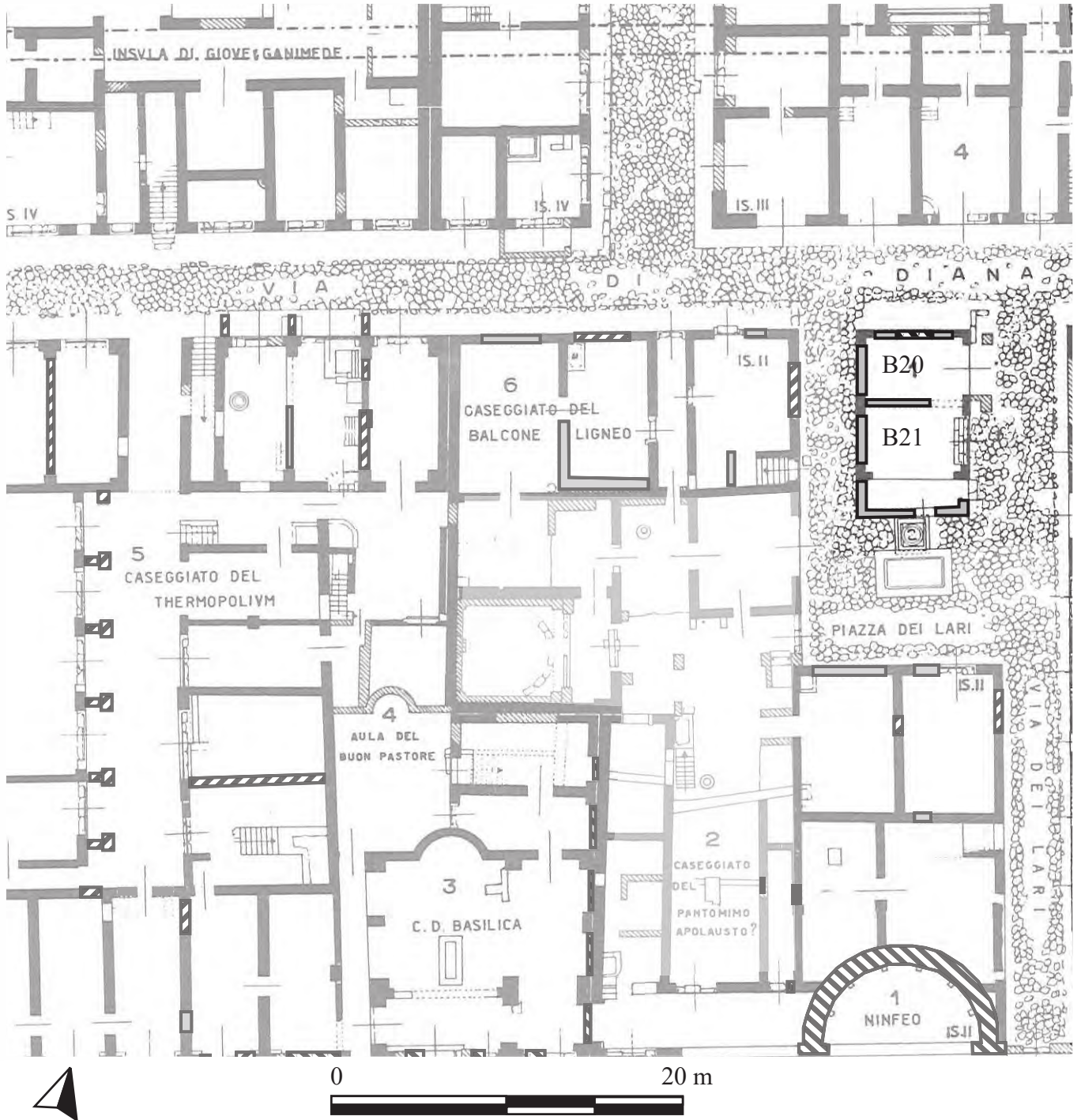
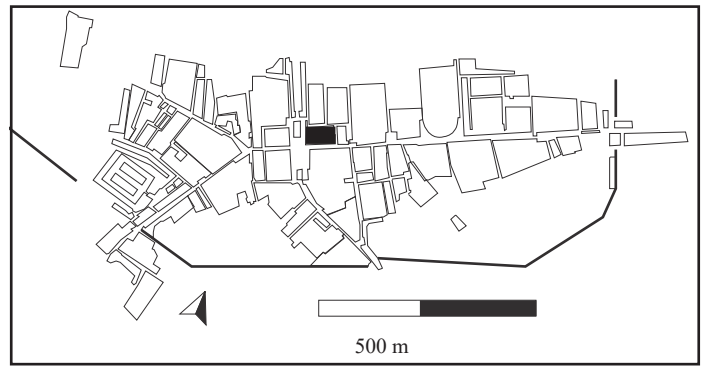
Forme	Appareil	Longueur (cm)	Largeur (cm)	Hauteur (cm)	Surface (m ²)	Volume (L.)
Rectangulaire		144	88		1,2367	

Datation : *terminus post quem* : 100-150

Bibliographie : Paribeni 1916, p.409.

Piazza dei Lari r01i02b20-21

Type : rangée de boutiques
 Etage : non
 Surface (m²) : 93



	Phase 1 : <i>opus testaceum</i>
	Phase 2 : <i>opus mixtum</i> à bandes
	Phase 3 : <i>opus mixtum</i> à bandes

Les boutiques d'Ostie du 1er s. av. J.-C. au Ve s. ap. J.-C. : Catalogue en ligne

Datation

Phase 1 : Avant sa conversion en boutiques, il s'agit d'un édifice en *opus testaceum* de nature inconnue.

Phase 2 : Les deux boutiques sont construites en *opus mixtum* à bandes avec remplissage de moellons d'*opus reticulatum* au sein d'une structure préexistante en *opus testaceum*.

Phase 3 : La baie de la boutique septentrionale est bouchée en *opus mixtum* à bandes distinct de l'appareil de la première phase.

La construction de ces boutiques est datée de la seconde partie du III^e s. ap. J.-C.

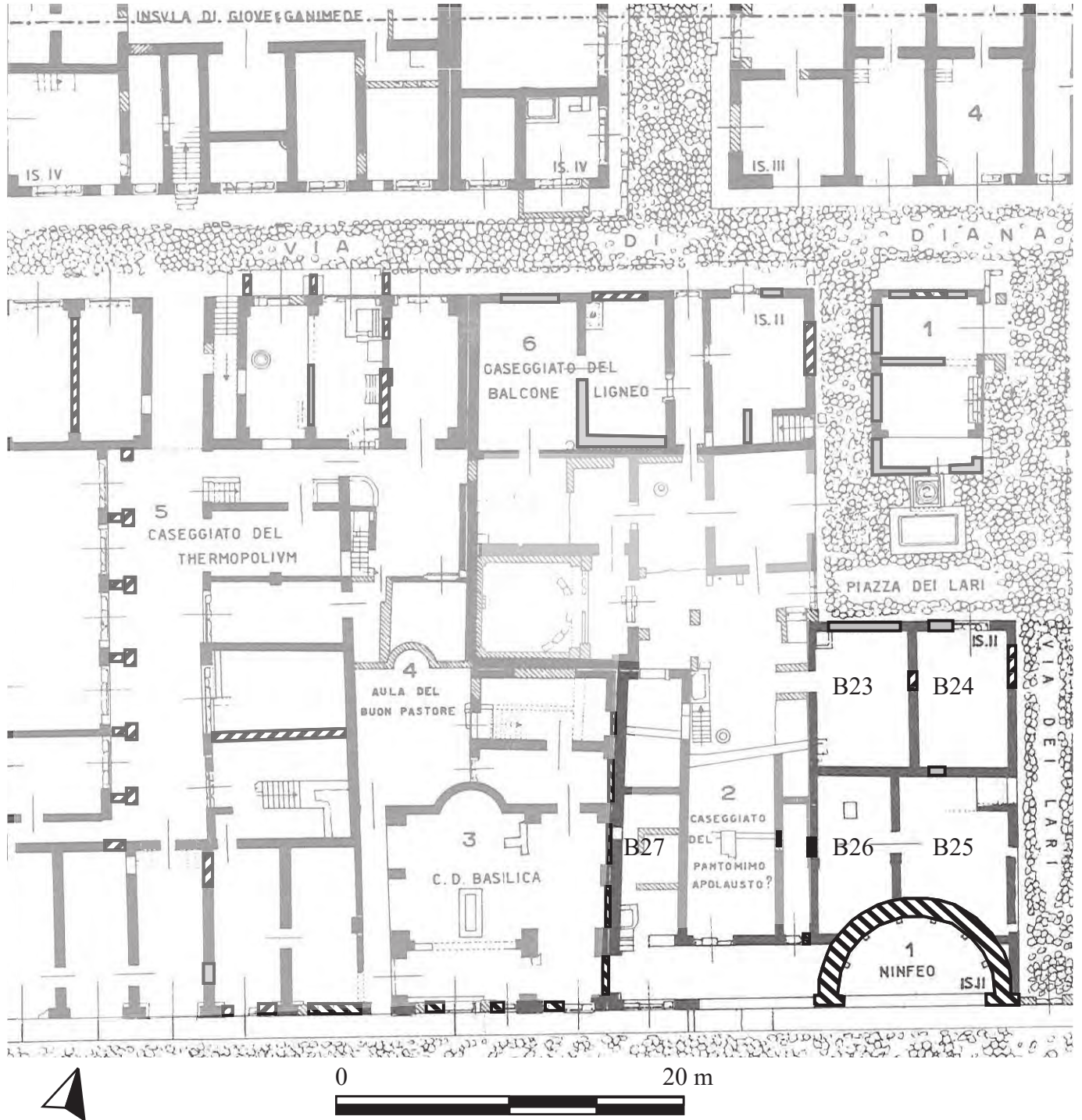
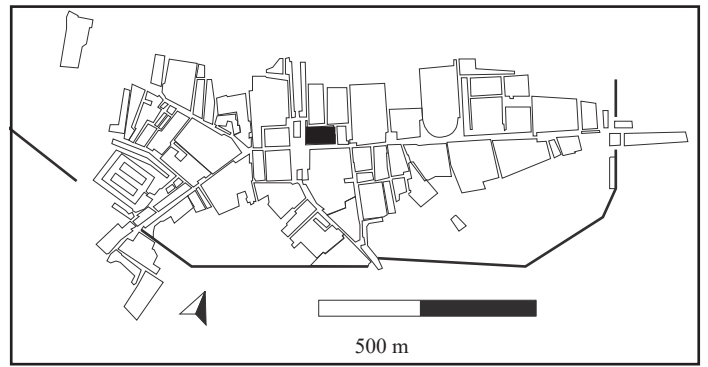
Bibliographie




Delaine 2002, p. 64.

Numéro	état du seuil	type de seuil	étage	arrière-boutique	Surface (m ²)	Equipements
r1i02b20	absent				26	
r1i02b21	complet	rainure longitudinale			26	

I, ii, 1-2 : r01i02b23-27

Type : immeuble
 Etage : oui
 Surface (m²) : 530



	Phase 1 : <i>opus mixtum</i> à panneaux		Phase 4 : <i>opus testaceum</i>
	Phase 2 : <i>opus testaceum</i>		
	Phase 3 : <i>opus mixtum</i> à bandes		

Datation

Phase 1 : Les boutiques sont édifiées en *opus mixtum* à panneaux.

Phase 2 : Les baies des boutiques nord-est sont bouchées en *opus testaceum*.

Phase 3 : Les baies secondaires des boutiques nord-est sont bouchées en *opus mixtum* à bandes.

Phase 4 : Un nymphée en *opus testaceum* est construit à l'emplacement de deux boutiques occupant l'angle sud-ouest de l'îlot.

Aucun élément de datation absolue n'a été relevé dans cet édifice. Toutefois, sa construction condamne l'entrée de deux boutiques de l'îlot situé à l'ouest, dont les timbres de briques sont datés de 113. La phase 4 est postérieure à l'époque de Marc-Aurèle, une inscription mentionnant le pantomime Apostaulus ayant été remployée dans le revêtement du nymphée.

Bibliographie

Bakker 1999, p. 90-94 ; Delaine 2002, p. 64.

Numéro	état du seuil	type de seuil	étage	arrière-boutique	Surface (m ²)	Equipements
r1i02b23	bouché				45	bassin
r1i02b24	complet	rainure longitudinale	oui		42	
r1i02b25	absent				48	
r1i02b26	absent				41	
r1i02b27	complet	rainure longitudinale			15	

Equipements

• Bassins maçonnés de la boutique r1i02b23

Type : inconnu

Etat de conservation : inaccessible, localisation indiquée sur une carte.

Forme	Appareil	Longueur (cm)	Largeur (cm)	Hauteur (cm)	Surface (m ²)	Volume (L.)

Datation : époque sévérienne.

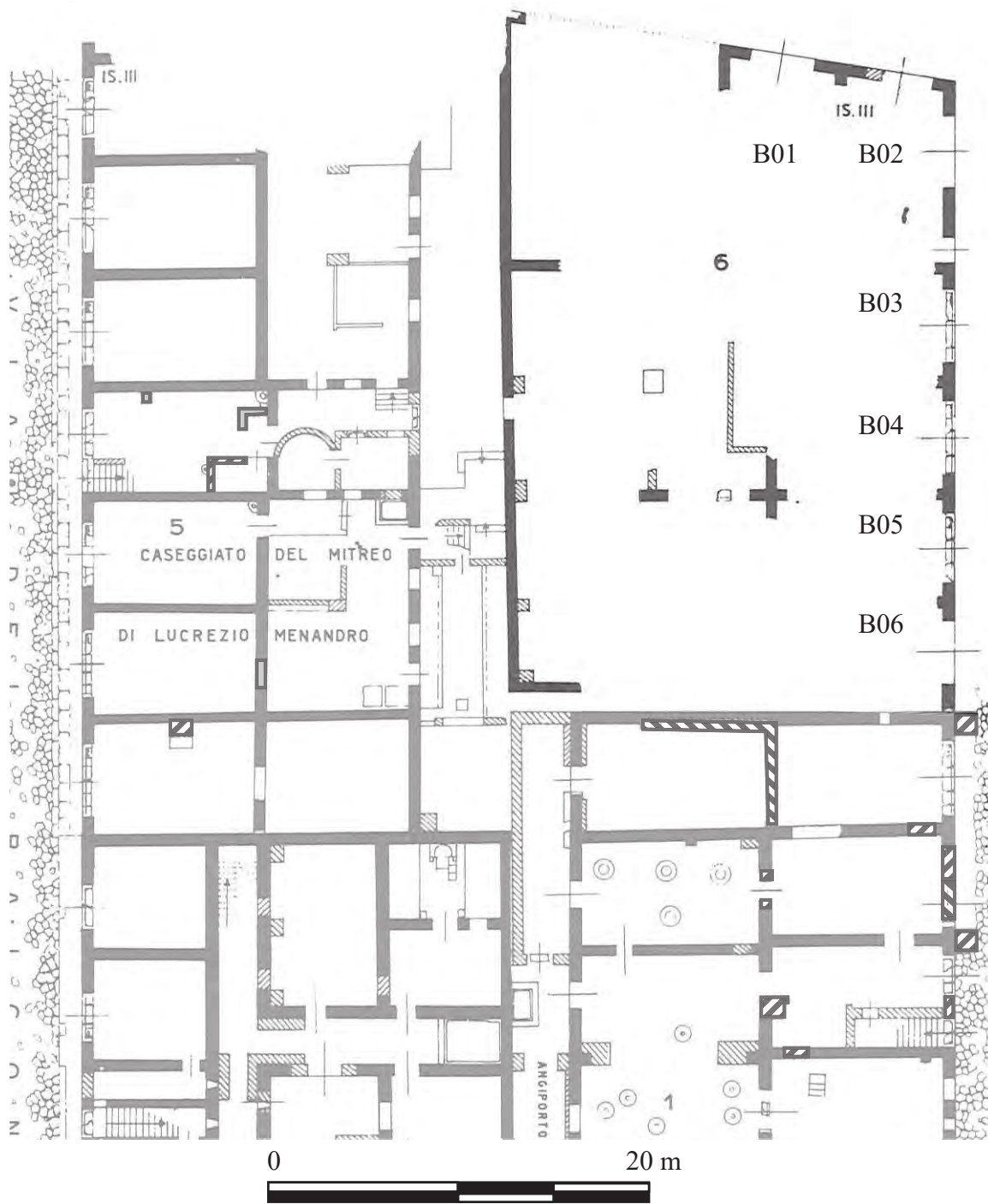
Bibliographie : Paribeni 1916, p.409; Scrinari et Ricciardi 1996 , II, p.17

I, iii, 6 : r01i03b01-06

Type : non identifié

Etage : -

Surface (m²) : 850



Phase 1 : *opus mixtum* à panneaux

Datation

Phase 1 : Cet édifice est construit en *opus mixtum* à panneaux.

La construction de ces boutiques est datée de la première partie du II^e s. ap. J.-C.

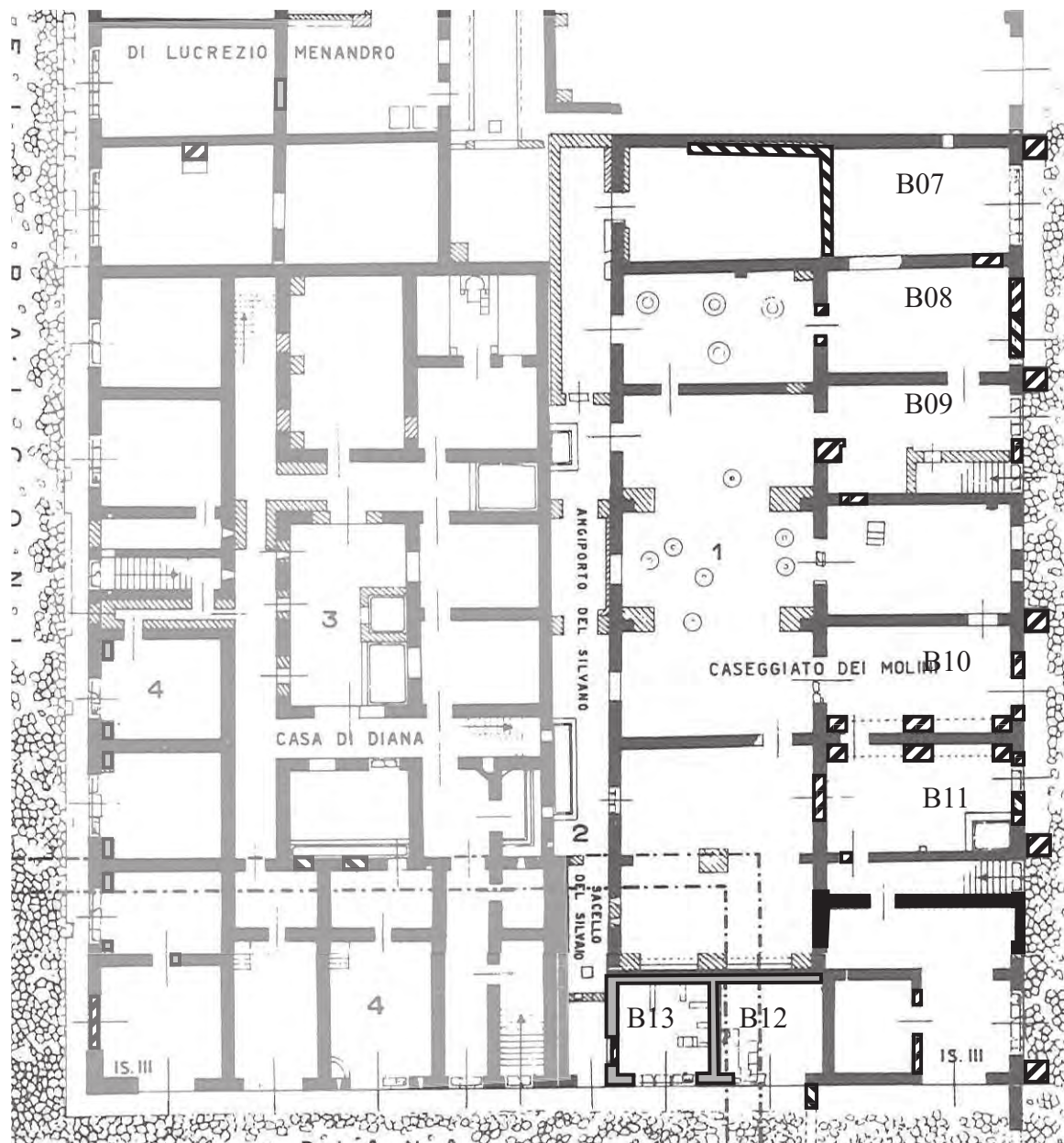
Bibliographie





Bakker 1999, p. 17. Delaine 1996, p. 165-183.

Numéro	état du seuil	type de seuil	étage	arrière-boutique	Surface (m ²)	Equipements
r1i03b01	Inaccessible				53	
r1i03b02	Inaccessible				50	
r1i03b03	complet	rainure longitudinale			78	
r1i03b04	complet	rainure longitudinale			63	
r1i03b05	complet	rainure longitudinale			56	
r1i03b06	Inaccessible				52	

Caseggiato dei Molini I, iii, 1 : r01i03b07-13

Type : immeuble
Etage : oui
Surface (m²) : 1013



	Phase 1 : <i>opus mixtum</i> à panneaux		Phase 4 : <i>opus mixtum</i> à bandes
	Phase 2 : <i>opus mixtum</i> à panneaux		
	Phase 3 : <i>opus testaceum</i>		

Datation

Phase 1 : L'édifice est construit en *opus mixtum* à panneaux.

Phase 2 : Les deux boutiques occupant la façade méridionale sont édifiées dans un deuxième temps, en *opus mixtum* à panneaux.

Phase 3 : D'importantes modifications en *opus testaceum* affectent l'ensemble de l'édifice. L'intérieur de l'îlot est converti en boulangerie. La construction de piliers et d'un escalier indique d'importants changements à l'étage. Enfin, la construction de piliers contre la façade orientale de l'édifice implique un probable lien avec les *Grandi Horrea* voisins.

Phase 4 : La baie principale d'une boutique est bouchée en *opus mixtum* à bandes, tandis que le mur de fond d'une autre est reconstruit pour installer un four dans la pièce attenante.

Seul un timbre de brique (*CIL* xv, 693) fut découvert dans cet édifice ; il date du règne d'Hadrien. Les phases 2 et 3 sont datées par T. L. Heres de l'époque antonine et sévérienne en se fondant sur le type de maçonnerie. La phase 4 est postérieure au milieu du III^e siècle. Les traces d'un incendie et de l'écroulement de l'édifice ont été signalées par les fouilleurs. La découverte de monnaies de Probus indique une datation postérieure à la fin du III^e siècle.

Bibliographie

Girri 1956, p. 10-11; Bakker 1999, p. 16-60.

Numéro	état du seuil	type de seuil	étage	arrière-boutique	Surface (m ²)	Equipements
r1i03b07	complet	rainure longitudinale			58	
r1i03b08	bouché				54	
r1i03b09	complet	rainure longitudinale			51	
r1i03b10	fragmentaire	deux vantaux			61	bassin
r1i03b11	complet	rainure longitudinale			39	
r1i03b12	fragmentaire	rainure longitudinale	oui		28	comptoir
r1i03b13	complet	rainure longitudinale			22	bassin et comptoir

Equipements

• Bassin maçonné de la boutique r1i03b10

Type : rectangulaire B

Forme	Appareil	Longueur (cm)	Largeur (cm)	Hauteur (cm)	Surface (m ²)	Volume (L.)
Rectangulaire	<i>Opus testaceum</i>	180	140	80	2,52	2016

Datation : époque sévérienne

Bibliographie : Scrinari et Ricciardi 1996, p.21.

• Comptoir maçonné de la boutique r1i03b12

Mise en œuvre	forme	Longueur (cm)	Largeur (cm)	Hauteur (cm)
<i>opus mixtum</i> à bandes	u	200/116	46/85	97

Dispositif de cuisson : chauffe-eau.

Datation : *terminus post quem* : milieu du III^e siècle.

Bibliographie : Hermansen 1982, p. 127: local n.1; Bakker 1999, p.32; Gering 2004, B2e.

• Comptoir maçonné de la boutique r1i03b13

Mise en œuvre	forme	Longueur (cm)	Largeur (cm)	Hauteur (cm)
<i>opus mixtum</i> à bandes	simple	108	49	84

Datation : *terminus post quem* : moitié du III^e siècle.

Bibliographie Hermansen 1982, p. 127: local n2 ; Bakker 1999, p.32 ; Gering 2004, B2f.

• Bassin maçonné de la boutique r1i03b13

Type : rectangulaire B

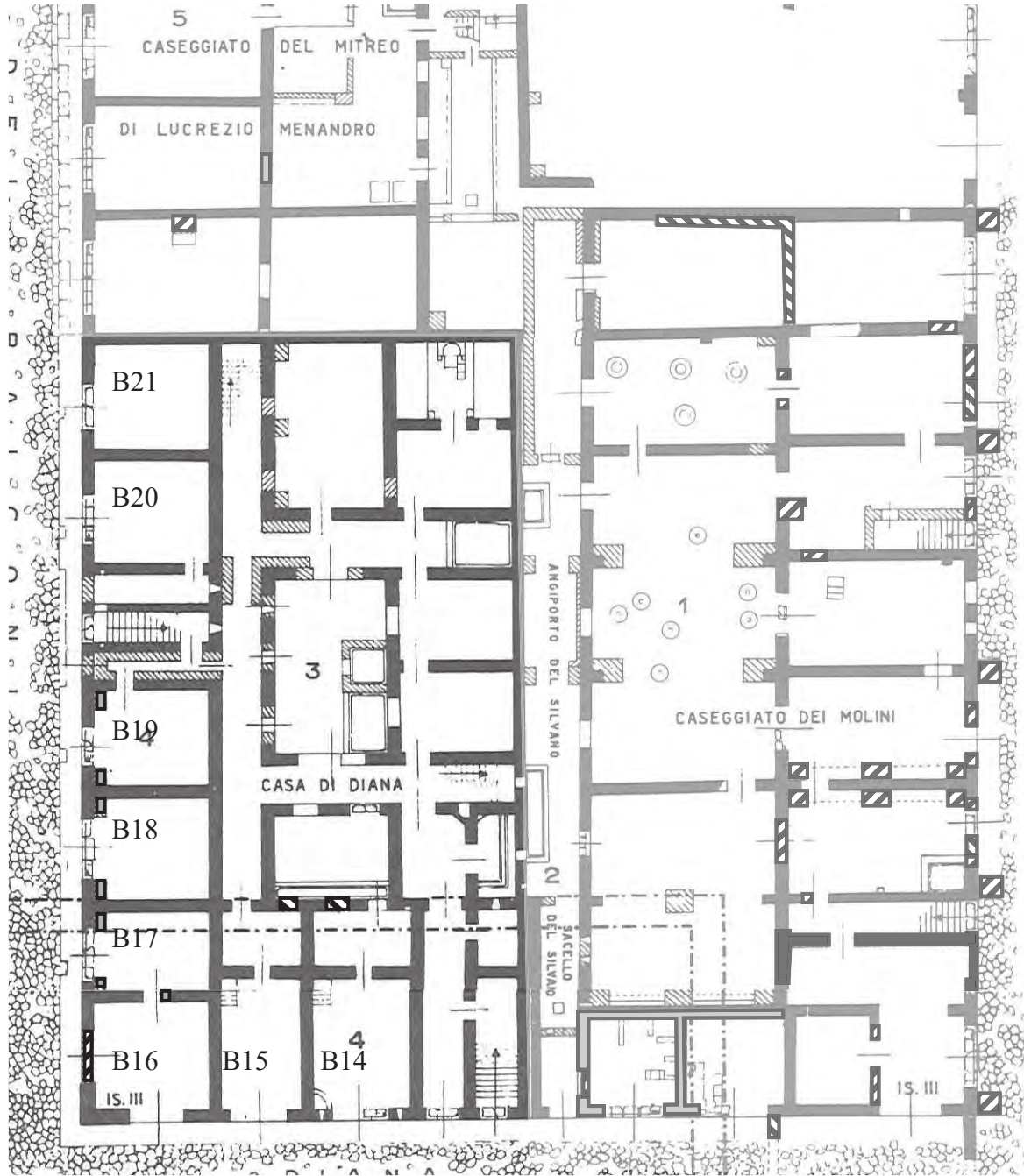
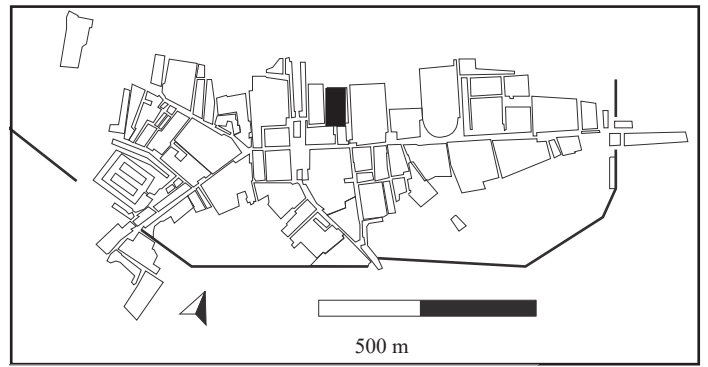
Forme	Appareil	Longueur (cm)	Largeur (cm)	Hauteur (cm)	Surface (m ²)	Volume (L.)
Carrée	<i>Opus testaceum</i>	152	152	52	2,31	1200

Datation : *terminus post quem* : moitié du III^e siècle.

Bibliographie : Scrinari et Ricciardi 1996, p. 23.

Caseggiato di Diana I, iii, 3-4 : r01i03b14-21

Type : immeuble
Etage : oui
Surface (m²) : 324



	Phase 1 : <i>opus testaceum</i>		Phase 2c : <i>opus testaceum</i>
	Phase 2a : <i>opus testaceum</i>		
	Phase 2b : <i>opus testaceum</i>		

Les boutiques d'Ostie du Ier s. av. J.-C. au Ve s. ap. J.-C. : Catalogue en ligne

Datation

Phase 1 : L'édifice est construit en *opus testaceum*.

Phase 2a : Des piliers sont construits en *opus testaceum* aux angles de certaines boutiques.

Phase 2b : La baie principale de la boutique occupant l'angle sud-ouest de l'îlot est bouchée.

Phase 2c : Les baies menant vers les pièces secondaires des boutiques de la façade méridionale sont bouchées en *opus testaceum*.

L'édifice est daté, dans le premier volume des *Scavi di Ostia* de 150 ap. J.-C. Toutefois, il est antérieur à l'unité construite I, iii, 5. Nous retiendrons donc une datation de l'époque hadrienne, comme le propose A. Marinucci. L'abandon de l'édifice est daté de la fin du IV^e s. ap. J.-C.

Bibliographie

Gds, 1914, mai, p. 143; 1915, février, p. 71-79; 1919 août, p. 75-76; sept, p. 81-82 et 86-87.

Girri 1956, p. 10-11; Marinucci, Falzone, 2001.

Numéro	état du seuil	type de seuil	étage	arrière-boutique	Surface (m ²)	Equipements
r1i03b14	fragmentaire		oui	<i>oui</i>	58	bassin
r1i03b15	fragmentaire	rainure longitudinale	oui	<i>oui</i>	50	
r1i03b16	absent		oui		34	
r1i03b17	complet	rainure longitudinale	oui		29	
r1i03b18	complet	rainure longitudinale	oui		30	
r1i03b19	complet	rainure longitudinale	oui		31	
r1i03b20	complet	rainure longitudinale	oui		33	
r1i03b21	complet	rainure longitudinale	oui		32	

Equipements

• Bassin maçonné de la boutique r1i03b14

Type : quart de cercle

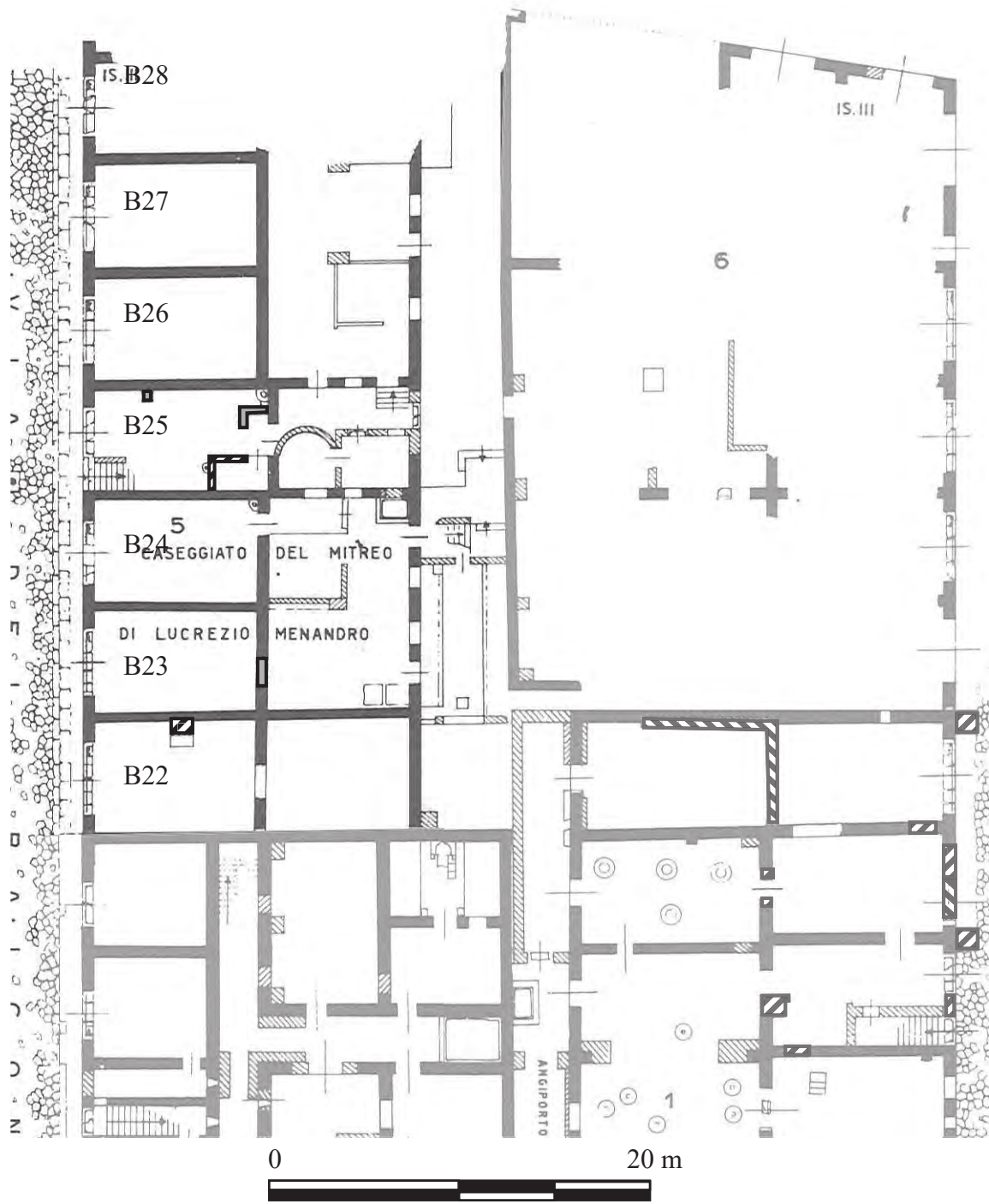
Forme	Appareil	rayon	Hauteur (cm)	Surface (m ²)	Volume (L.)
quart de cercle	<i>Opus mixtum</i> à bandes	79	79	0,49	380




Datation : *terminus post quem* : milieu du III^e siècle

Bibliographie : Scrinari et Ricciardi 1996, p. 26.

Caseggiato del Mitreo di Menandro I, iii, 5 : r01i03b22-28

Type : immeuble
 Etage : oui
 Surface (m²) : 354



-  Phase 1 : *opus mixtum* à panneaux
-  Phase 2 : *opus testaceum*
-  Phase 3 : *opus mixtum* à bandes

Datation

Phase 1 : Cet édifice est construit en *opus mixtum* à panneaux.

Phase 2 : Une baie secondaire est bouchée en *opus testaceum*.

Phase 3 : Des structures inconnues sont édifiées en *opus mixtum* à bandes.

La phase 1 est datée par N. Oome de 127 d'après les timbres de briques.

Bibliographie

Oome 2007, p. 233-246.

Numéro	état du seuil	type de seuil	étage	arrière-boutique	Surface (m ²)	Equipements
r1i03b22	fragmentaire	rainure longitudinale			53	
r1i03b23	complet	rainure longitudinale			50	
r1i03b24	fragmentaire	rainure longitudinale			72	bassin
r1i03b25	complet	rainure longitudinale			46	
r1i03b26	fragmentaire				45	
r1i03b27	fragmentaire	rainure longitudinale			47	
r1i03b28	fragmentaire	rainure longitudinale			41	

Equipements

• Bassin maçonné de la boutique r1i03b24

Type : rectangulaire A

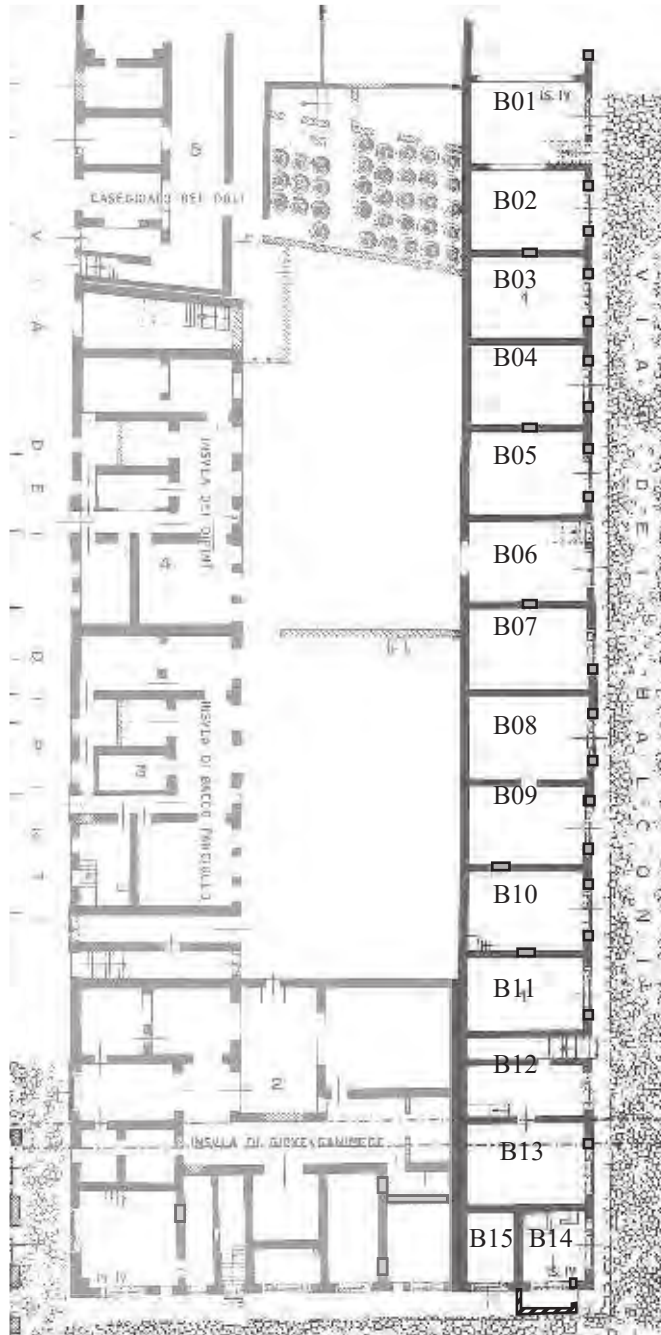
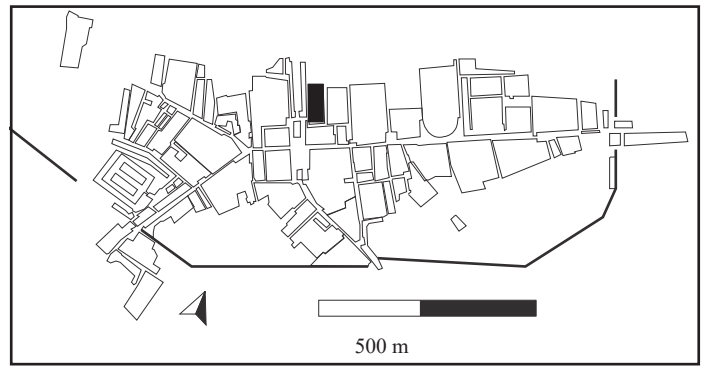
Forme	Appareil	Longueur (cm)	Largeur (cm)	Hauteur (cm)	Surface (m ²)	Volume (L.)
rectangulaire		165	87	87	1,32	1248

Datation : *terminus post quem* : 100-150




Bibliographie :

I, iv, 1 : r01i04b01-15

Type : immeuble
 Etage : oui
 Surface (m²) : 870



0 20 m

	Phase 1 : <i>opus mixtum</i> à panneaux
	Phase 2 : <i>opus testaceum</i>
	Phase 3 : inconnu

Datation

Phase 1 : Cette rangée de boutiques est construite en *opus mixtum* à panneaux.

Phase 2 : Lors d'une seconde phase, des baies faisant communiquer des boutiques sont bouchées en *opus testaceum*, tandis que les piédroits de certaines boutiques sont renforcés.

Phase 3 : Un mur empiétant sur la rue est édifié contre la façade méridionale de l'édifice. La structure a aujourd'hui disparu, sa mise en œuvre est donc inconnue.

Les timbres de briques relevés par H. Bloch *CIL XV*, 103a ; 525a, b, c ; 853 ; 876a ; 1214a sont datés de l'année 123 et les timbres *CIL XV*, S. 39 sont datés de 126. Selon J. De Laine, l'édifice a été construit entre 126 et 130. Rien ne permet de dater la phase 2. Rien ne persiste de la phase 3, toutefois, A. Gering propose de la dater de la période tardive. La dégradation des boutiques, coïncidant avec leur abandon, est datée de la première partie du IV^e s. ap. J. -C.

Bibliographie

Gds, 1917, mars, p. 55-56.

Bloch 1953, p. 216 ; Girri 1956, p. 11 ; Pavolini 1986, p. 284 ; Delaine 1996, p. 165-183 ; Gering 2004 ; Pavolini 2006, p. 87.

Numéro	état du seuil	type de seuil	étage	arrière-boutique	Surface (m ²)	Equipements
rli04b01	Inaccessible		oui		50	
rli04b02	Inaccessible		oui		43	
rli04b03	complet	rainure longitudinale	oui		44	
rli04b04	complet	rainure longitudinale	oui		49	
rli04b05	complet	rainure longitudinale	oui		42	
rli04b06	complet	rainure longitudinale	oui		43	
rli04b07	complet	rainure longitudinale	oui		49	
rli04b08	complet	rainure longitudinale	oui		46	
rli04b09	complet	rainure longitudinale	oui		41	
rli04b10	bouché	rainure longitudinale	oui		39	
rli04b11	complet	rainure longitudinale	oui		30	
rli04b12	complet	rainure longitudinale	oui		53	
rli04b13	absent		oui		22	
rli04b14	complet	rainure longitudinale			17	bassin
rli04b15	complet	deux vantaux			27	

Equipements

• Bassin maçonné de la boutique r1i04b05

Type : rectangulaire A

Forme	Appareil	Longueur (cm)	Largeur (cm)	Hauteur (cm)	Surface (m ²)	Volume (L.)
rectangulaire	<i>opus mixtum</i> à bandes	150	40		0,60	

Datation : *terminus post quem* : 100-150

Bibliographie :

• Bassin maçonné de la boutique r1i04b07

Type : inconnu

Forme	Appareil	Longueur (cm)	Largeur (cm)	Hauteur (cm)	Surface (m ²)	Volume (L.)
		220/ 150	80			

Datation : *terminus post quem* : 100-150

Bibliographie :

• Bassin maçonné de la boutique r1i04b14

Type : rectangulaire B

Forme	Appareil	Longueur (cm)	Largeur (cm)	Hauteur (cm)	Surface (m ²)	Volume (L.)
	<i>Opus testaceum</i>	179	122	79	2,18	1965,42

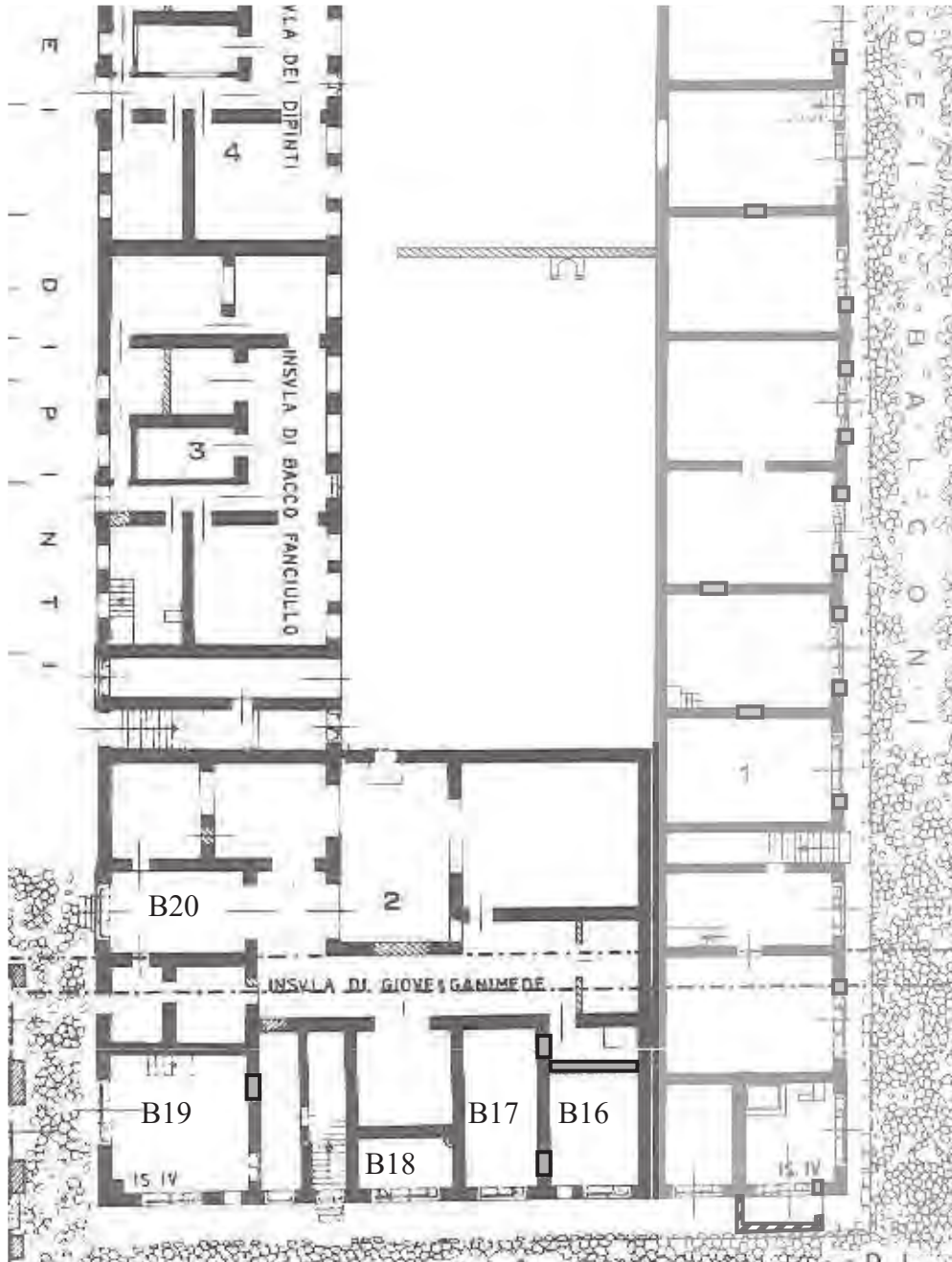
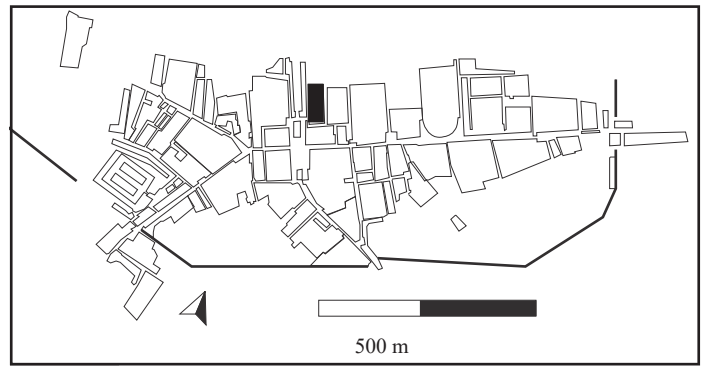
Datation : 100-150.

Bibliographie : Scrinari et Ricciardi 1996, p. 30.

Domus di Giove e Ganimede

I, iv, 2 : r01i04b16-20

Type : immeuble
 Etage : oui
 Surface (m²) : 1300



Phase 1 : *opus mixtum* à panneaux



Phase 2 : *opus testaceum*

Datation

Phase 1 : l'édifice est construit en *opus mixtum* à panneaux

Phase 2 : Trois baies faisant communiquer les boutiques sont bouchées ; un mur est construit dans la boutique orientale. Toutes ces opérations ont été réalisées en *opus testaceum*.

Les timbres (*CIL XV, 41*) découverts dans cet édifice datent des années 128-138. La phase 2 est datée de la fin du II^e siècle. Cette datation se fonde sur une datation stylistique des décors pariétaux des nouvelles structures.

Bibliographie

Gds, 1917, mars, p. 55-56.

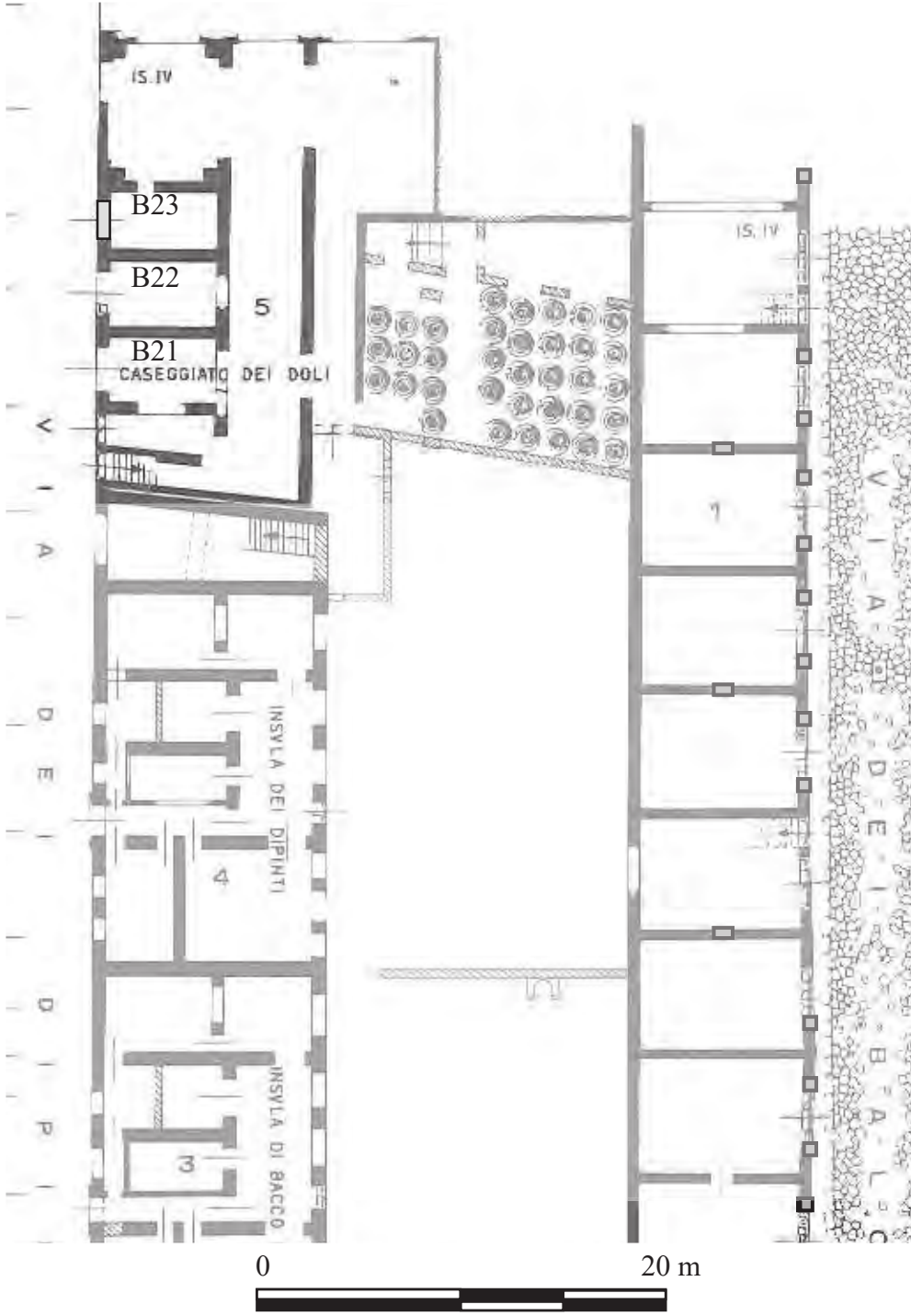
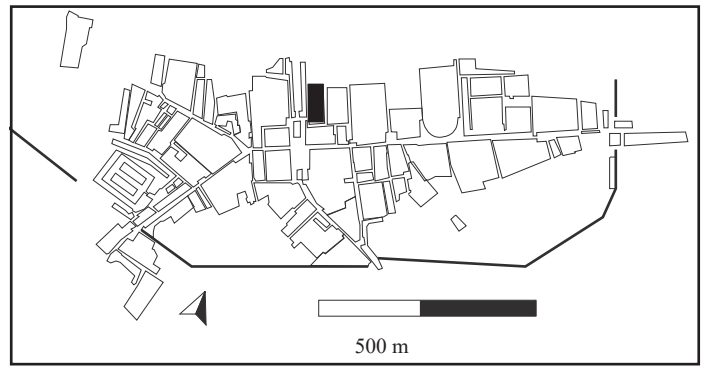
Bloch 1953, p. 216 ; Girri 1956, p. 11 ; Delaine 1995 ; Delaine 1996, p. 165-183. Delaine 2003, p. 724



Numéro	état du seuil	type de seuil	étage	arrière-boutique	Surface (m ²)	Equipements
r1i04b16	complet	rainure longitudinale			28	
r1i04b17	absent	rainure longitudinale			13	
r1i04b18	complet	rainure longitudinale			51	<i>dolium</i>
r1i04b19	complet	rainure longitudinale	oui		28	
r1i04b20	complet	rainure longitudinale			23	

Caseggiato dei Dolii

I, iv, 5 : r01i04b21-23

Type : immeuble
 Etage : oui
 Surface (m²) : 308



	Phase 1 : <i>opus mixtum</i> à panneaux
	Phase 2 : <i>opus mixtum</i> à bandes

Datation

Phase 1 : L'édifice est construit en *opus mixtum* à panneaux

Phase 2 : La boutique septentrionale est bouchée en *opus mixtum* à bandes.

La phase 1 est datée du début du II^e siècle. J. De Laine retient une datation postérieure à 130. La conversion de l'arrière de l'édifice en entrepôts de dolia est datée de l'époque sévérienne. La phase 2 est postérieure à la moitié du III^e siècle. Enfin, l'abandon de l'édifice est daté par L. Paroli de la fin du III^e siècle.

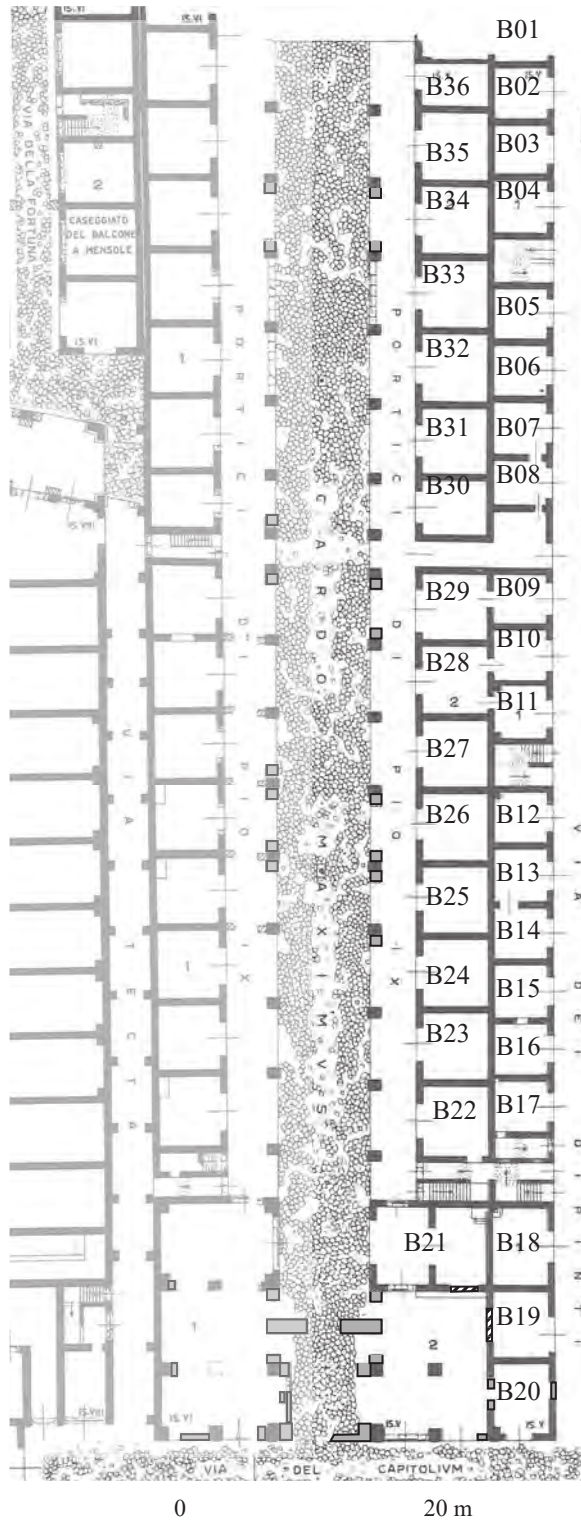
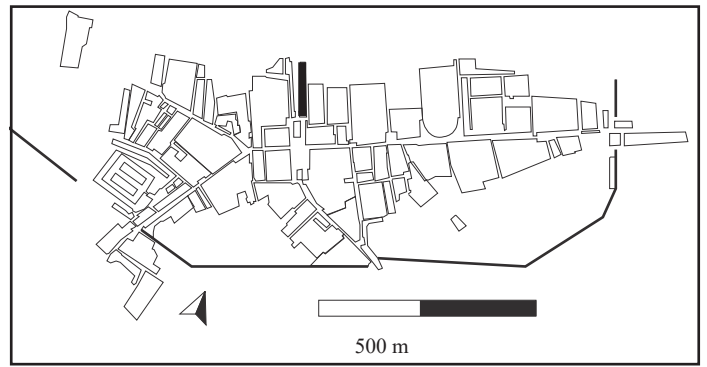
Bibliographie

Gatti 1903 ; Pasqui 1906 ; Girri 1956, p. 11 ; Delaine 1996, p.165-183 ; Paroli 1996, p. 225 ; Pavolini 2006, p. 91.

Numéro	état du seuil	type de seuil	étage	arrière-boutique	Surface (m ²)	Equipements
r1i04b21	Inaccessible				21	
r1i04b22	absent				18	
r1i04b23	absent				48	

Portico est di Pio IX e loggia
 I, v, 1-2 : r01i05b01-36

Type : immeuble
 Etage : oui
 Surface (m²) : 2368



Phase 1 : *opus mixtum* à panneaux



Phase 2b : *opus mixtum* à bandes

Phase 2 : *opus testaceum*

Datation

Phase 1 : Le portique est construit en *opus mixtum* à panneaux.

Phase 2a : Des renforts en *opus testaceum* sont édifiés contre les piliers du portique.

Phase 2b : La halle occupant la zone méridionale est réorganisée : deux baies de boutiques qui y conduisaient sont condamnées en *opus mixtum* à bandes.

La phase 1 est datée du début du II^e siècle : H. Bloch y a relevé des timbres *CIL XV*, 19b (datés de 114) ; 21a et 22a (datés de 115) ; 23a et 97c, datés de 115. Rien ne permet de dater la deuxième phase. Enfin, la phase 3 est postérieure au milieu du III^e siècle. Selon A.Gering, cet édifice s'est écroulé durant la période tardive (fin du III^e s. - IV^e s. ap. J.-C.).

Bibliographie


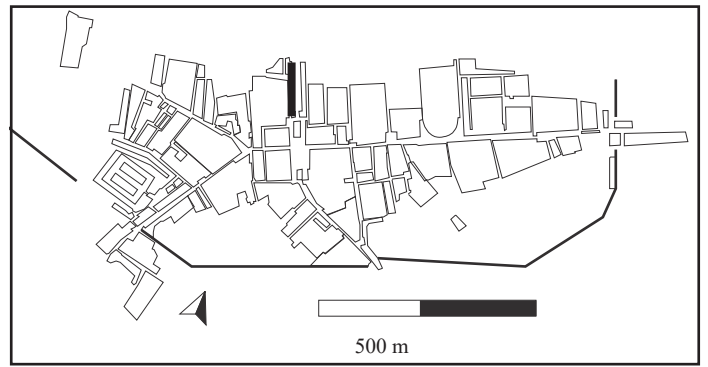
Guattani 1805 ; Canina 1838 ; Lanciani 1878 ; Carcopino 1910 ; Bloch 1953, p. 216 ; Girri 1956, p. 11-12 ; Delaine 2002, p.64 ; Gering 2004 ; Pavolini 2006, p. 97-98.

Numéro	état du seuil	type de seuil	étage	arrière-boutique	Surface (m ²)	Equipements
r1i05b01	inaccessible				27	
r1i05b02	inaccessible				24	
r1i05b03	inaccessible				26	
r1i05b04	inaccessible				27	
r1i05b05	inaccessible				26	
r1i05b06	inaccessible				25	
r1i05b07	inaccessible				23	
r1i05b08	absent		oui		23	
r1i05b09	absent		oui		20	
r1i05b10	absent		oui		21	
r1i05b11	absent		oui		22	
r1i05b12	absent		oui		19	
r1i05b13	absent		oui		22	
r1i05b14	absent		oui		20	
r1i05b15	absent		oui		19	
r1i05b16	complet	rainure longitudinale	oui		21	
r1i05b17	absent		oui		19	
r1i05b18	absent		oui		30	
r1i05b19	complet	rainure longitudinale			27	
r1i05b20	bouché	rainure longitudinale			30	
r1i05b21	complet	rainure longitudinale	oui	oui	35	
r1i05b22	absent		oui		34	
r1i05b23	absent		oui		32	
r1i05b24	absent		oui		31	
r1i05b25	fragmentaire		oui		31	
r1i05b26	fragmentaire	rainure longitudinale	oui		30	
r1i05b27	fragmentaire	rainure longitudinale	oui		29	

Numéro	état du seuil	type de seuil	étage	arrière-boutique	Surface (m ²)	Equipements
rli05b28	absent		oui		31	
rli05b29	absent		oui		30	
rli05b30	absent		oui		32	
rli05b31	fragmentaire	rainure longitudinale	oui		30	
rli05b32	absent		oui		34	
rli05b33	absent		oui		36	
rli05b34	Inaccessible		oui		34	
rli05b35	absent		oui		35	
rli05b36	absent		oui		24	

Portico est di Pio IX e loggia I, vi, 1 : r01i06b01-18

Type : immeuble
 Etage : oui
 Surface (m²) : 1410



Phase 1 : *opus mixtum* à panneaux



Phase 2 : *opus testaceum*

Datation

Phase 1 : Le portique est construit en *opus mixtum* à panneaux.

Phase 2 : Des renforts en *opus testaceum* sont édifiés contre les piliers du portique.

La phase 1 est datée du début du II^e siècle, tout comme la partie orientale du portique. H. Bloch y a relevé les timbres *CIL XV 20-22a* datés de 115 ; 23a et 97c datés de 116. Rien ne permet de proposer une datation absolue pour la deuxième phase. Selon A. Gering, cet édifice s'est écroulé durant la période tardive (fin du III^e s. - IV^e s. ap. J.-C.).

Bibliographie

Guattani 1805 ; Canina 1838 ; Lanciani 1878 ; Carcopino 1910 ; Bloch 1953, p. 216 ; Girri 1956, p.12; Delaine 2002, p. 64 ; Gering 2004; Pavolini 2006, p. 97-98.

Numéro	état du seuil	type de seuil	étage	arrière-boutique	Surface (m ²)	Equipements
rli06b01	absent		oui		34	
rli06b02	absent		oui		34	
rli06b03	absent		oui		32	
rli06b04	absent		oui		32	
rli06b05	absent		oui		34	
rli06b06	absent		oui		36	
rli06b07	fragmentaire	rainure longitudinale	oui		23	
rli06b08	absent		oui		31	
rli06b09	absent		oui		34	
rli06b10	fragmentaire	rainure longitudinale	oui		33	
rli06b11	fragmentaire	rainure longitudinale	oui		35	
rli06b12	absent		oui		33	
rli06b13	absent		oui		36	
rli06b14	absent		oui		31	
rli06b15	absent		oui		35	
rli06b16	absent		oui		34	
rli06b17	complet	rainure longitudinale			27	
rli06b18	bouché	rainure longitudinale			31	

Caseggiato del Balcone a mensole

I, vi, 2 : r01i06b19-23

Type : immeuble

Etage : oui

Surface (m²) : 288



	Phase 1 : <i>opus testaceum</i>
	Phase 2 : <i>opus testaceum</i>

Datation

Phase 1 : Les boutiques sont édifiées en *opus testaceum*.

Phase 2 : Un pilier en *opus testaceum* est construit en façade afin de soutenir un corbeau de travertin supportant le balcon.

La phase 1 est datée des années 120. Rien ne permet de proposer une datation absolue pour la phase 2. Selon A. Gering, cet édifice s'est écroulé durant la période tardive (fin du III^e s. - IV^e s. ap. J.-C.).

Bibliographie

Girri 1956, p. 12; Delaine 2002, p. 64 ; Gering 2004; Pavolini 2006, p. 98.

Numéro	état du seuil	type de seuil	étage	arrière-boutique	Surface (m ²)	Equipements
r1i06b19	bouché	rainure longitudinale			34	
r1i06b20	complet	rainure longitudinale			32	bassin
r1i06b21	complet	rainure longitudinale			32	
r1i06b22	complet	rainure longitudinale			34	
r1i06b23	fragmentaire	rainure longitudinale			35	

Equipements

• Bassin maçonné de la boutique r1i06b20

Type : rectangulaire B

Forme	Appareil	Longueur (cm)	Largeur (cm)	Hauteur (cm)	Surface (m ²)	Volume (L.)
rectangulaire	<i>opus mixtum</i> à bandes	242	89,5	74	2,16	1600

Datation : 100-150

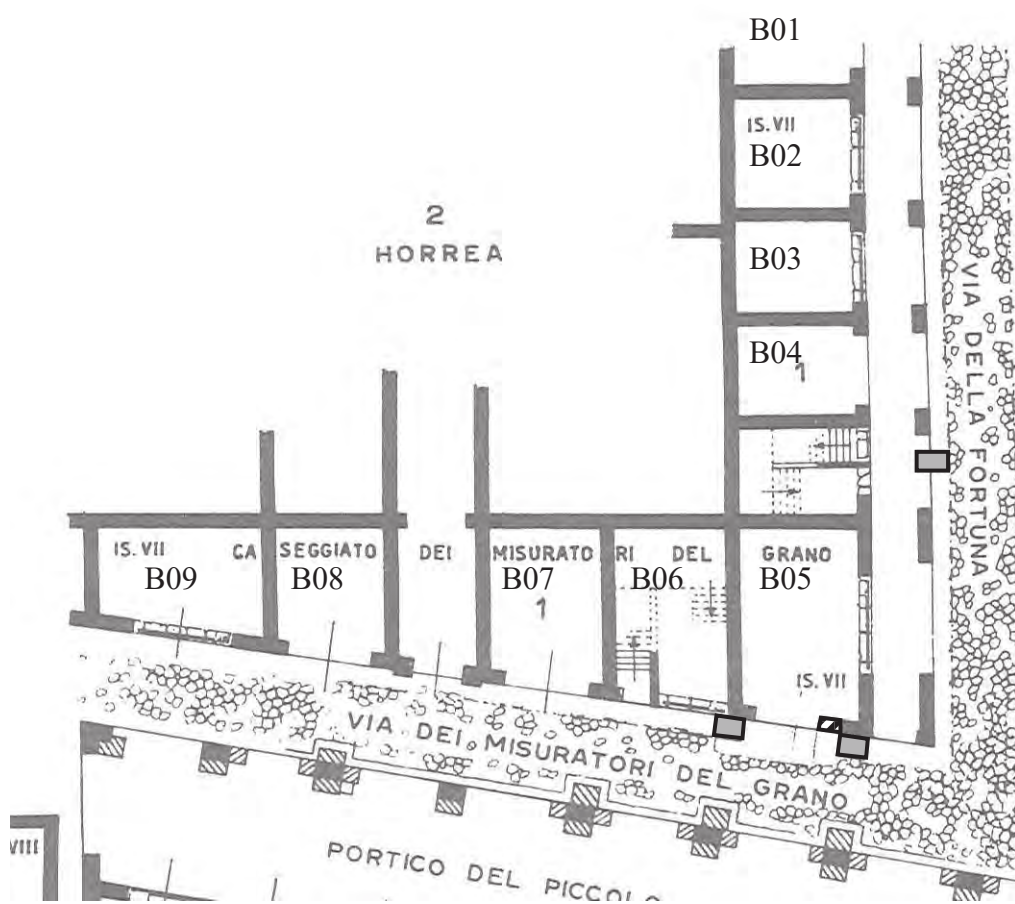
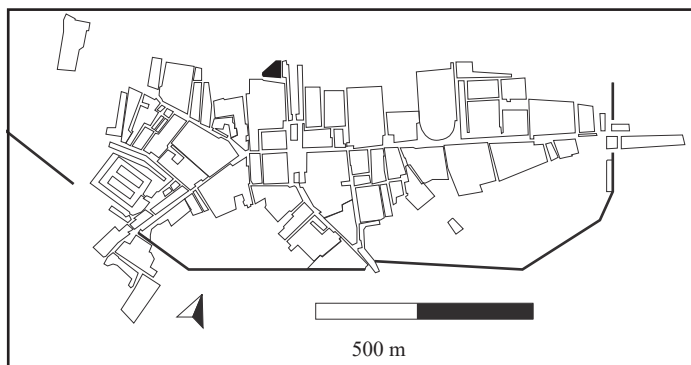
Bibliographie : Scrinari et Ricciardi 1996, p.30-31.

Caseggiato dei Misuratori di grano I, vii, 1 : r01i07b01-09

Type : édifice de stockage

Étage : oui

Surface (m²) : 925



Phase 1 : *opus testaceum*



Phase 2b : *opus mixtum* à bandes



Phase 2 : *opus testaceum*

Datation

Phase 1 : L'édifice est construit en *opus testaceum*.

Phase 2 : Deux piliers en *opus testaceum* sont édifiés contre la façade méridionale de l'îlot. Ils correspondent à des piliers édifiés sur la façade du *Piccolo Mercato* (I, viii, 1). Un pilier est édifié en *opus testaceum* dans le portique oriental, en face de celui de la phase 2 du *Caseggiato del Balcone a mensole* (I, vi, 2).

Phase 3 : Le piédroit de la boutique occupant l'angle sud-est du complexe est restauré en *opus mixtum* à bandes

La construction de l'édifice (phase 1) est datée des années 120, selon les timbres de briques (2 exemplaires de *CIL XV*, 19a et 10 exemplaires de *CIL XV*, 23a). Aucun élément ne permet de dater la phase 2. La phase 3 est postérieure au milieu du III^e siècle. Selon A.Gering, cet édifice s'est écroulé durant la période tardive (fin du III^e s. - IV^e s. ap. J.-C.).

Bibliographie

Bloch 1953, p. 216 ; Girri 1956, p. 12-13; Delaine 2002.

Numéro	état du seuil	type de seuil	étage	arrière-boutique	Surface (m ²)	Equipements
rli07b01	bouché				22	
rli07b02	complet	rainure longitudinale	oui		29	
rli07b03	complet	rainure longitudinale	oui		21	
rli07b04	complet	rainure longitudinale	oui		22	
rli07b05	complet	rainure longitudinale			46	
rli07b06	complet	rainure longitudinale			39	
rli07b07	absent				38	
rli07b08	absent				31	
rli07b09	complet	rainure longitudinale			39	

I, viii, 2 : r01i08b01-05 et 49-57

Type : édifice de stockage

Etage : oui

Surface (m²) : 2414



Phase 1 : *opus mixtum* à panneaux



Phase 2 : *opus mixtum* à bandes

Datation

Phase 1 : L'édification de l'entrepôt et des boutiques est en *opus mixtum* à panneaux.

Phase 2 : Parmi les boutiques occidentales, deux sont condamnées, tandis que les trois autres subissent une réfection de leurs pénétrants en *opus mixtum* à bandes.

D'après les timbres de briques, cet édifice aurait été construit en 119-120. Parmi, les boutiques B51-57, certaines ont été condamnées à partir du milieu du III^e s. ap. J.-C. Selon A. Gering, cette partie de l'édifice s'est écroulée entre la fin du III^e s. et le IV^e s. ap. J.-C.

Bibliographie

Girri 1956, p.13 ; Rickman 1971, p. 30-35.

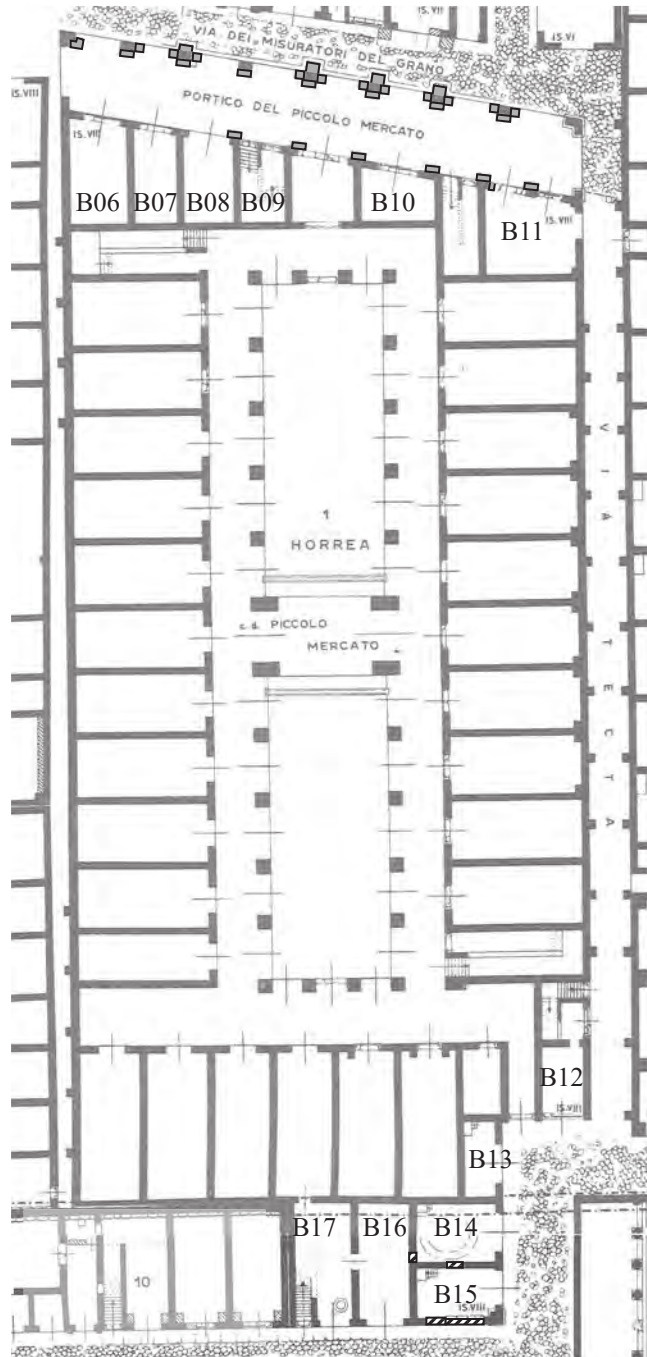
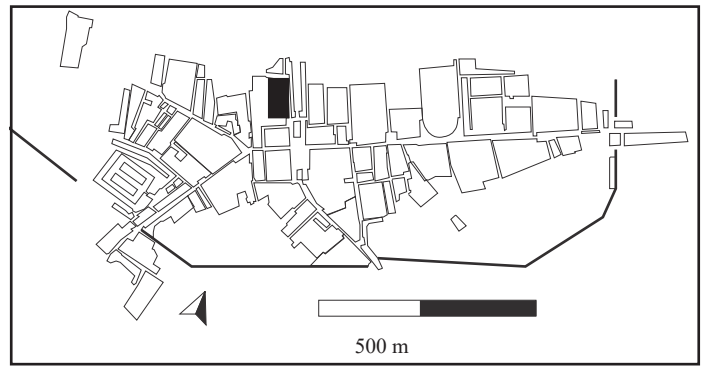
Numéro	état du seuil	type de seuil	étage	arrière-boutique	Surface (m ²)	Equipements
r1i08b01	absent				29	
r1i08b02	complet	rainure longitudinale			26	
r1i08b03	complet	rainure longitudinale			27	
r1i08b04	absent				43	
r1i08b05	absent				41	
r1i08b49	complet	rainure longitudinale			25	
r1i08b50	absent				38	
r1i08b51	absent				31	
r1i08b52	bouché				31	
r1i08b53	bouché				30	
r1i08b54	bouché				32	
r1i08b55	bouché				33	
r1i08b56	bouché				33	
r1i08b57	bouché				33	

Piccolo mercato I, viii, 1 : r01i08b06-17

Type : édifice de stockage

Étage : oui

Surface (m²) : 5310



0 20 m



Phase 1 : *opus mixtum* à panneaux



Phase 2b : *opus mixtum* à bandes



Phase 2 : *opus testaceum*

Datation

Phase 1 : Les entrepôts et les boutiques sont édifiés en *opus mixtum* à panneaux.

Phase 2 : Des piliers en *opus testaceum* sont construits dans le portique de l'édifice. D'autres piliers en occupent également la façade.

Phase 3 : Parmi les boutiques du sud-est, trois baies sont bouchées en *opus mixtum* à bandes.

La construction de ces boutiques est datée de la première partie du II^e s. ap. J.-C.

Bibliographie

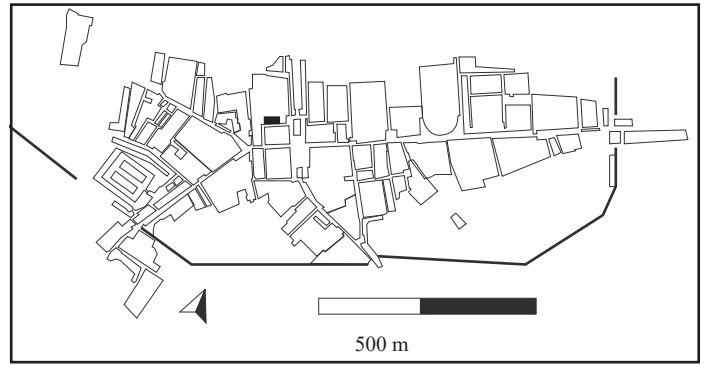
Gds, 1911, juillet, p. 163.

Girri 1956, p.13 ; Rickman 1971, p. 19-22.

Numéro	état du seuil	type de seuil	étage	arrière-boutique	Surface (m ²)	Equipements
rli08b06	fragmentaire	rainure longitudinale			47	
rli08b07	complet	rainure longitudinale			32	
rli08b08	absent				31	
rli08b09	complet	rainure longitudinale			24	
rli08b10	complet	rainure longitudinale			24	
rli08b11	complet	rainure longitudinale			46	
rli08b12	complet	rainure longitudinale			20	
rli08b13	complet	rainure longitudinale	oui		19	
rli08b14	absent		oui		40	
rli08b15	absent		oui		33	
rli08b16	absent				49	
rli08b17	absent				50	

I, viii, 10 : r01i08b18-22

Type : immeuble
Etage : oui
Surface (m²) : 750



Phase 1 : *opus mixtum* à panneaux



Phase 2 : *opus testaceum*

Datation

Phase 1 : Ces boutiques sont construites en *opus mixtum* à panneaux sur un mur préexistant en blocs de tuf.

Phase 2 : Les piédroits de trois boutiques sont renforcés en *opus testaceum*.

La construction de ces boutiques est datée de la première partie du II^e s. ap. J.-C.

Bibliographie

Girri 1956, p.14.

Numéro	état du seuil	type de seuil	étage	arrière-boutique	Surface (m ²)	Equipements
r1i08b18	complet	rainure longitudinale			45	
r1i08b19	complet	rainure longitudinale			42	bassin
r1i08b20	complet	rainure longitudinale			40	
r1i08b21	absent				11	
r1i08b22	absent				10	

Equipements

• Bassin maçonné de la boutique r1i08b19

Type : rectangulaire B

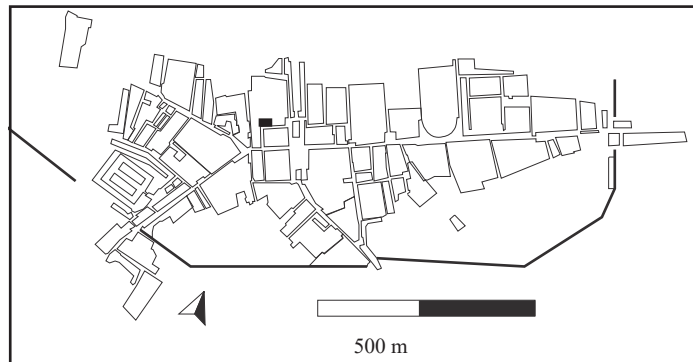
Forme	Appareil	Longueur (cm)	Largeur (cm)	Hauteur (cm)	Surface (m ²)	Volume (L.)
rectangulaire	<i>Opus testaceum</i>	151,5	115	65,5	1,742	1120

Datation : après l'époque d'Hadrien

Bibliographie : Scrinari et Ricciardi 1996, p.32.

I, viii, 9 : r01i08b23-27

Type : immeuble
Etage : oui
Surface (m²) : 215



Phase 1 : *opus testaceum*

Datation

Phase 1 : Ces boutiques sont édifiées en *opus testaceum*.

La construction de ces boutiques est datée de la première partie du II^e s. ap. J.-C.


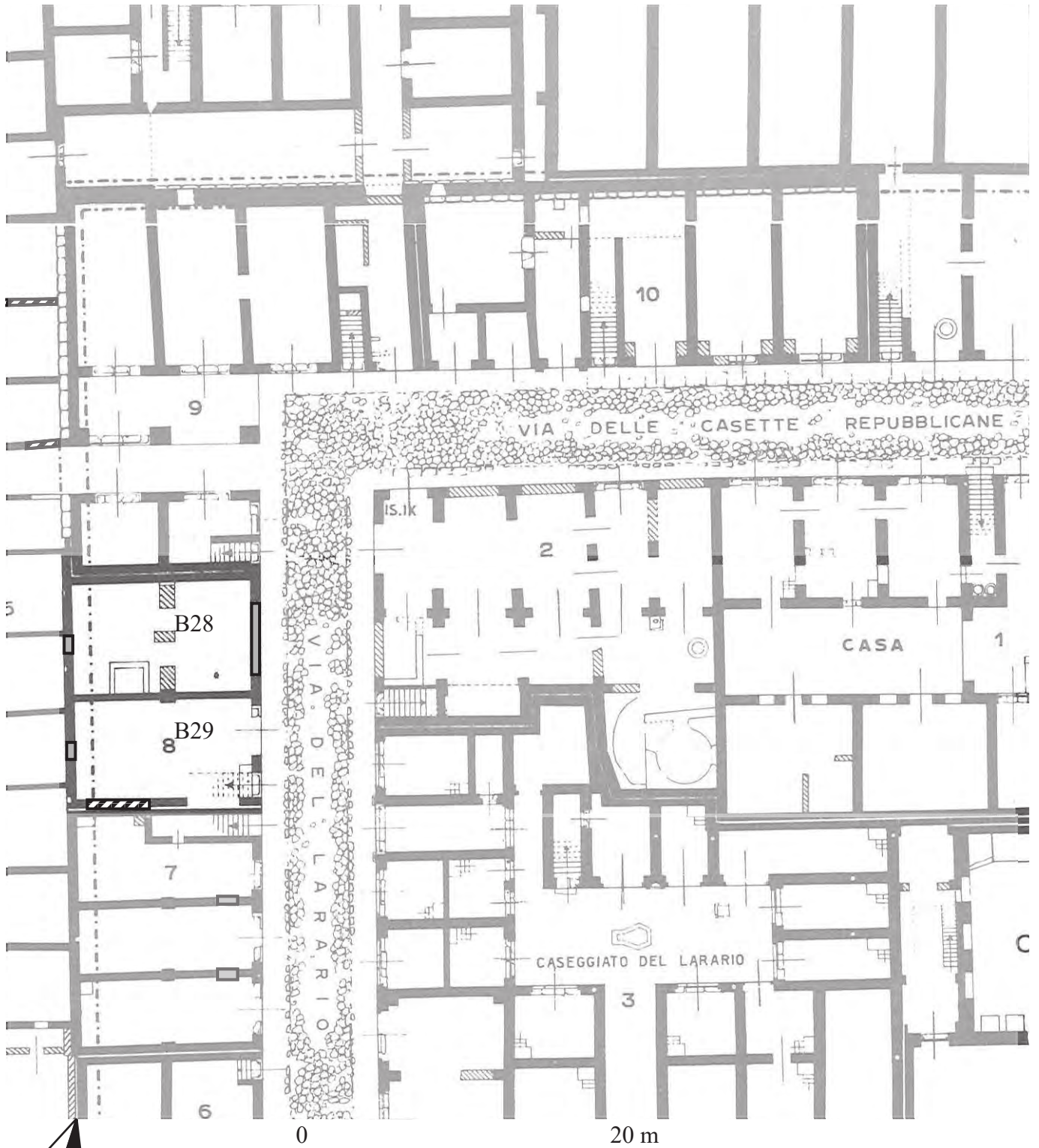
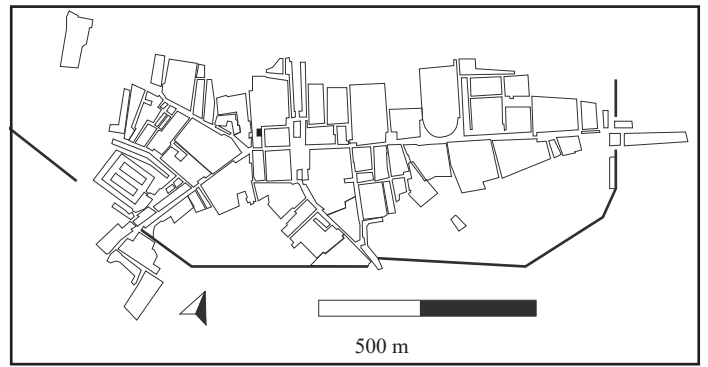
Bibliographie

Girri 1956, p.14.

Numéro	état du seuil	type de seuil	étage	arrière-boutique	Surface (m ²)	Equipements
r1i08b23	complet	rainure longitudinale			45	
r1i08b24	absent				47	
r1i08b25	complet	rainure longitudinale			46	
r1i08b26	complet	rainure longitudinale			21	
r1i08b27	complet	rainure longitudinale à feux feuillures latérales			20	

I, viii, 8 : r01i08b28-29

Type : immeuble
 Etage : oui
 Surface (m²) : 191



Phase 1 : *opus testaceum*

Phase 2 : *opus testaceum*



Phase 3 : *opus mixtum* à bandes

Les boutiques d'Ostie du Ier s. av. J.-C. au Ve s. ap. J.-C. : Catalogue en ligne

Datation

Phase 1 : Les boutiques sont construites en *opus testaceum*.

Phase 2 : La baie de la boutique septentrionale est bouchée.

Phase 3 : Dans la boutique du sud, une paroi est réparée en *opus mixtum* à bandes

La construction de ces boutiques est datée de la première partie du II^e s. ap. J.-C.

Bibliographie

Girri 1956, p. 14.

Numéro	état du seuil	type de seuil	étage	arrière-boutique	Surface (m ²)	Equipements
r1i08b28	bouché			<i>oui</i>	68	bassin
r1i08b29	absent				62	

Equipements

• Bassin maçonné de la boutique r1i08b28

Type : rectangulaire B

Etat de conservation : inaccessible, localisation indiquée sur une carte.

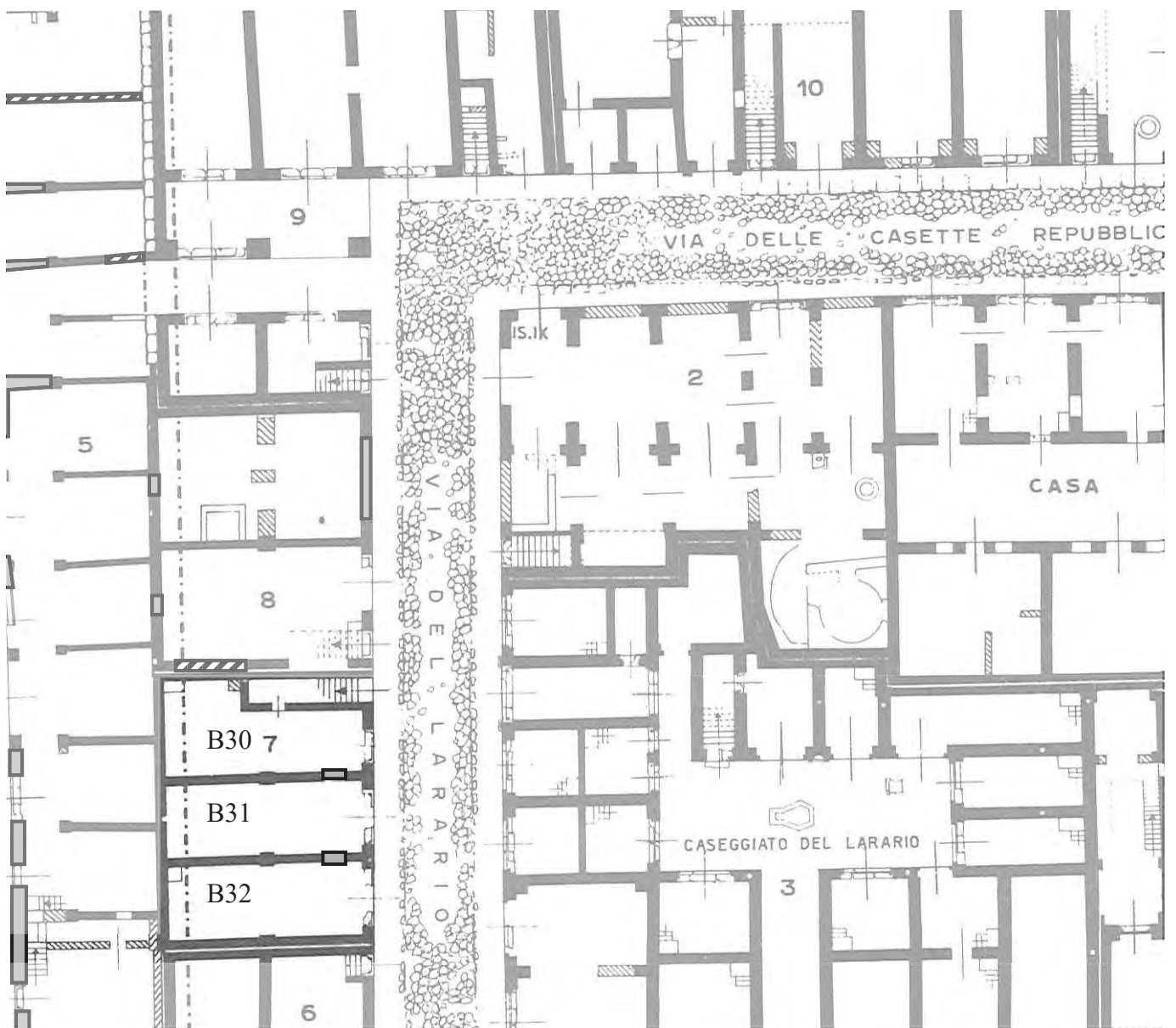
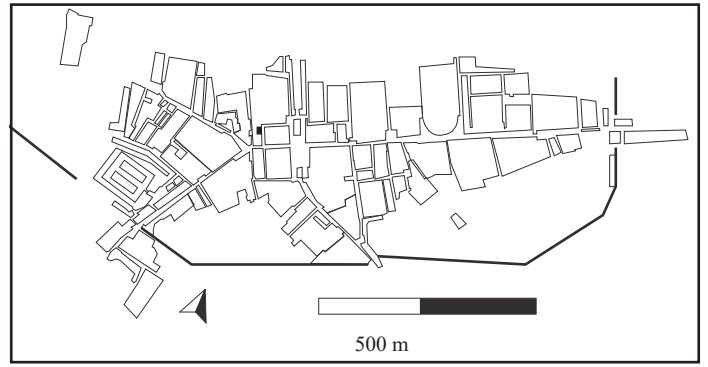
Forme	Appareil	Longueur (cm)	Largeur (cm)	Hauteur (cm)	Surface (m ²)	Volume (L.)
rectangulaire		150	175		2,62	



Datation : 100-150

Bibliographie : Scrinari et Ricciardi 1996, p.31-32.

I, viii, 7 : r01i08b30-32

Type : immeuble
Etage : oui
Surface (m²) : 203



-  Phase 1 : *opus mixtum* à panneaux
-  Phase 2 : *opus mixtum* à bandes

Datation

Phase 1 : L'édifice est construit en *opus mixtum* à panneaux

Phase 2 : Deux portes faisant communiquer les boutiques sont bouchées en *opus mixtum* à bandes, tandis que les escaliers du nord de l'unité sont réparés.

La construction de ces boutiques est datée de la première partie du II^e s. ap. J.-C.

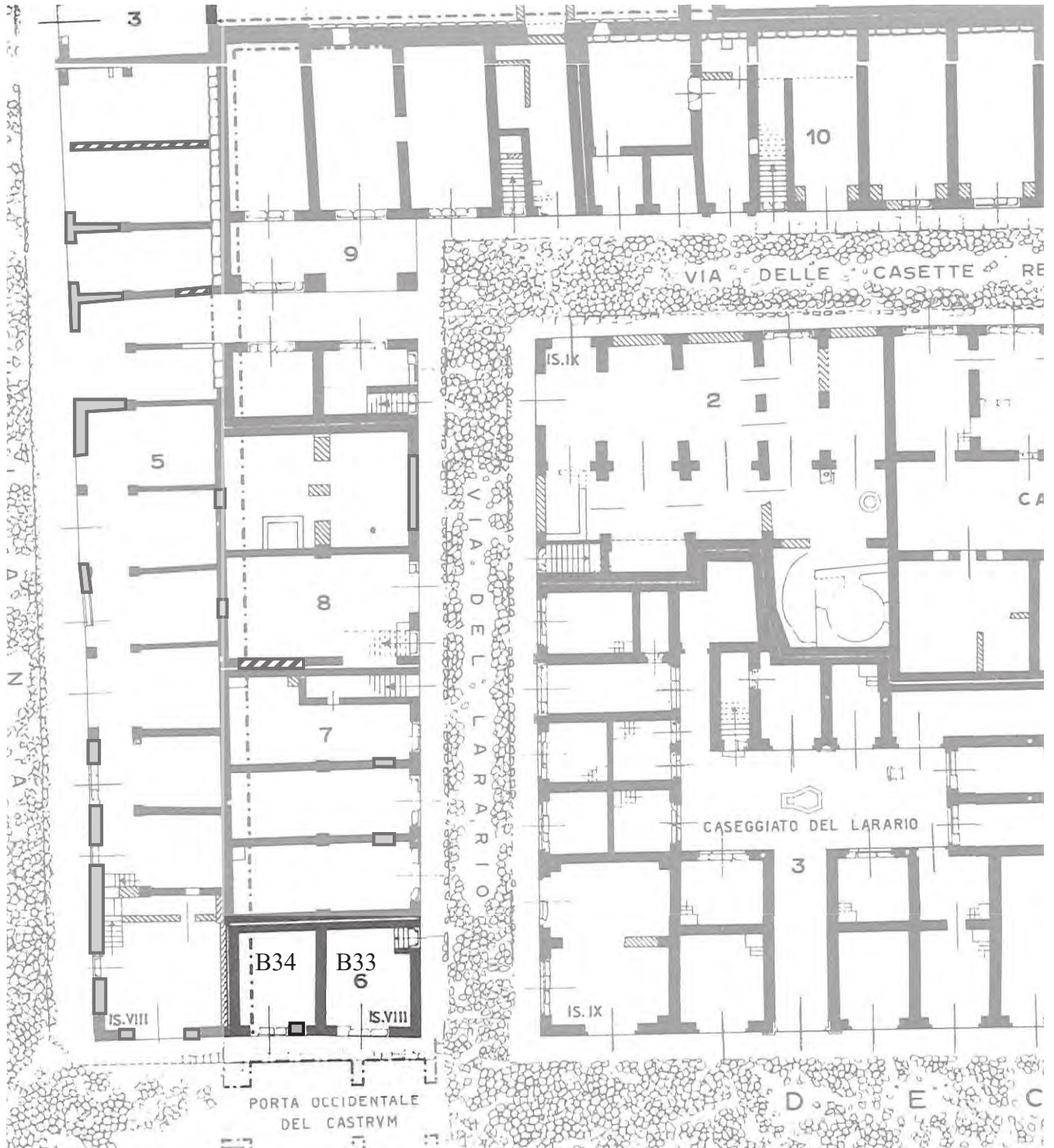
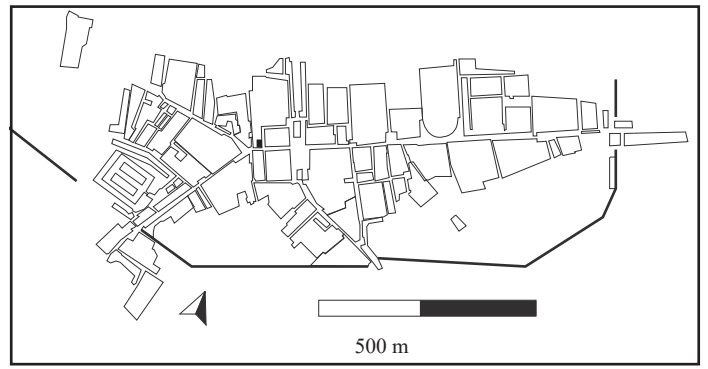
Bibliographie

Girri 1956, p.14.


Numéro	état du seuil	type de seuil	étage	arrière-boutique	Surface (m ²)	Equipements
r1i08b30	fragmentaire	rainure longitudinale			56	
r1i08b31	fragmentaire	rainure longitudinale			41	
r1i08b32	fragmentaire	rainure longitudinale			39	

I, viii, 6 : r01i08b33-34

Type : immeuble
 Etage : oui
 Surface (m²) : 64



0 20 m



Phase 1 : *opus testaceum*

Phase 2 : *opus testaceum*

Datation

Phase 1 : Les boutiques sont édifiées en *opus testaceum*.

Phase 2 : Un piédroit de la boutique occidentale est renforcé en *opus testaceum*.

La construction de ces boutiques est datée de la première partie du II^e s. ap. J.-C.

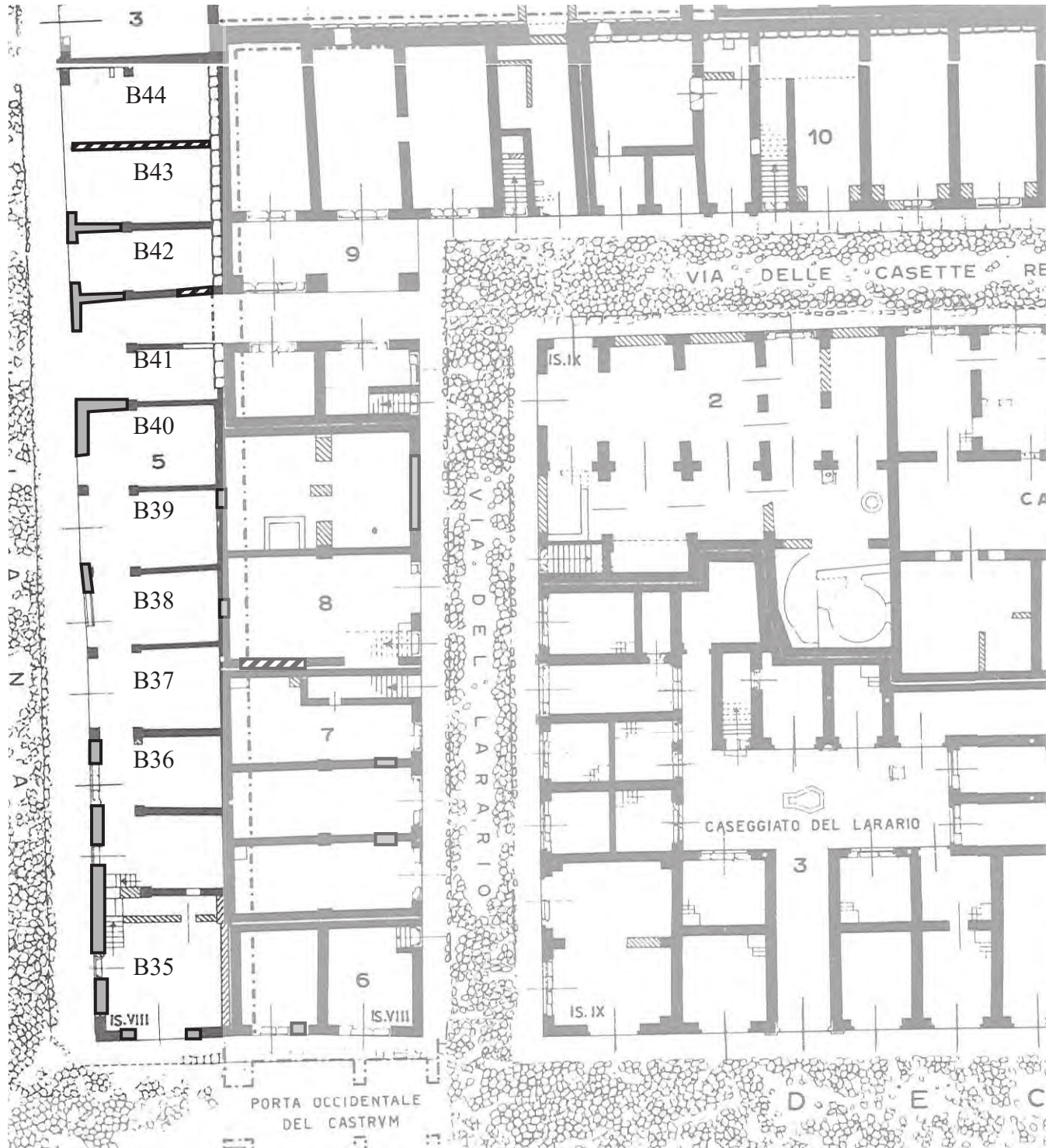
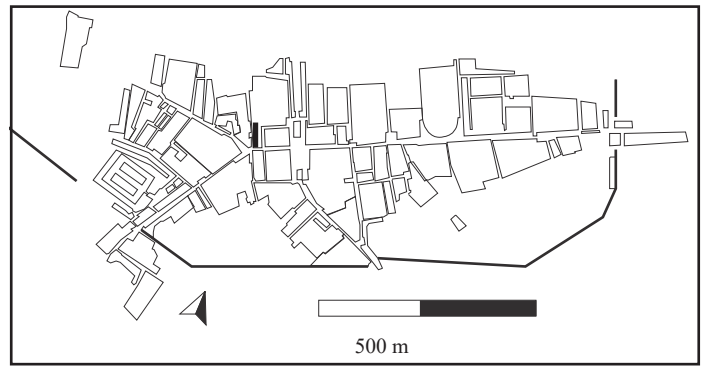
Bibliographie

Girri 1956, p.14.




Numéro	état du seuil	type de seuil	étage	arrière-boutique	Surface (m ²)	Equipements
r1i08b33	fragmentaire	rainure longitudinale			32	
r1i08b34	fragmentaire	rainure longitudinale			30	

I, viii, 5 : r01i08b35-44

Type : immeuble
 Etage : oui
 Surface (m²) : 439



0 20 m

	Phase 1 : <i>opus mixtum</i> à panneaux		Phase 3 : <i>opus mixtum</i> à bandes
	Phase 2 : <i>opus testaceum</i>		

Les boutiques d'Ostie du 1er s. av. J.-C. au Ve s. ap. J.-C. : Catalogue en ligne

Datation

Phase 1 : Les boutiques sont formées de murs en *opus mixtum* à panneaux construits contre un mur en *opus testaceum* appartenant aux édifices I, viii, 7-9. Les boutiques sont précédées d'un portique.

Phase 2 : Des murs en *opus testaceum* sont édifiés dans l'entrecolonnement du portique. De la sorte, les boutiques sont agrandies en empiétant sur le portique.

Phase 3 : Dans les boutiques du nord, deux murs sont partiellement reconstruits en *opus mixtum* à bandes.

La construction de ces boutiques est datée de la première partie du II^e s. ap. J.-C.

Bibliographie

Girri 1956, p.14.

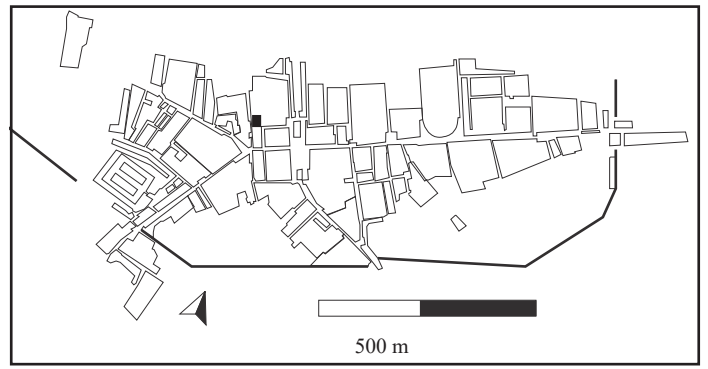
Numéro	état du seuil	type de seuil	étage	arrière-boutique	Surface (m ²)	Equipements
r1i08b35	absent				54	
r1i08b36	complet	rainure longitudinale			32	
r1i08b37	absent				36	
r1i08b38	fragmentaire	rainure longitudinale			30	
r1i08b39	absent				34	
r1i08b40	absent				34	
r1i08b41	absent				15	
r1i08b42	absent				31	
r1i08b43	absent				34	
r1i08b44	absent				35	

Horrea epagathiana I, viii, 3 : r01i08b45-48

Type : édifice de stockage

Etage : oui

Surface (m²) : 2195



Phase 1 : *opus testaceum*

Datation

Phase 1 : Les boutiques, tout comme l'entrepôt, sont édifiées en *opus testaceum*.

Les timbres de brique indiquent que l'édifice fut construit entre 137 et 138 selon J. Delaine. Les techniques de construction sont analogues à celles employées dans le *Caseggiato del Larario*.

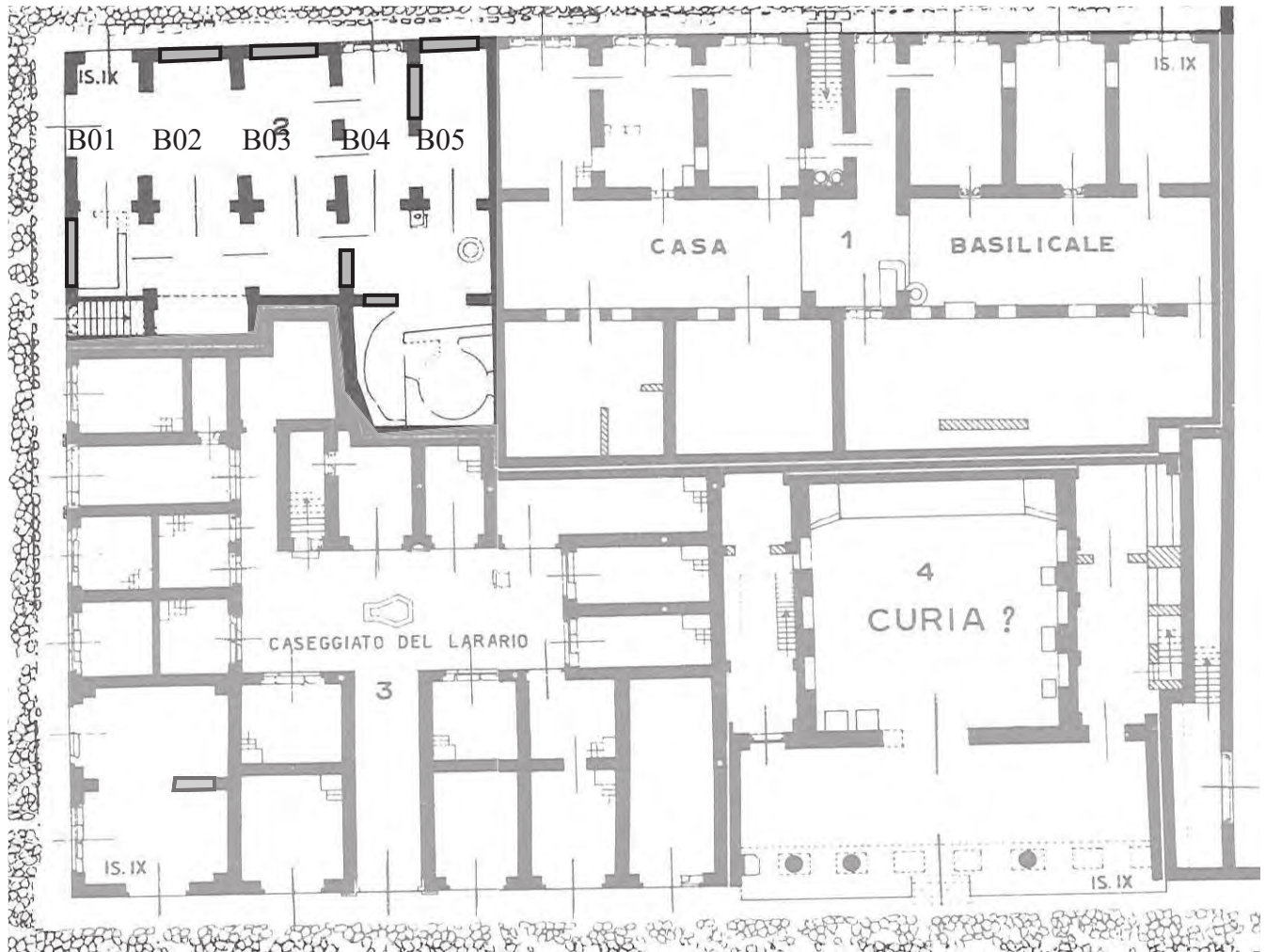
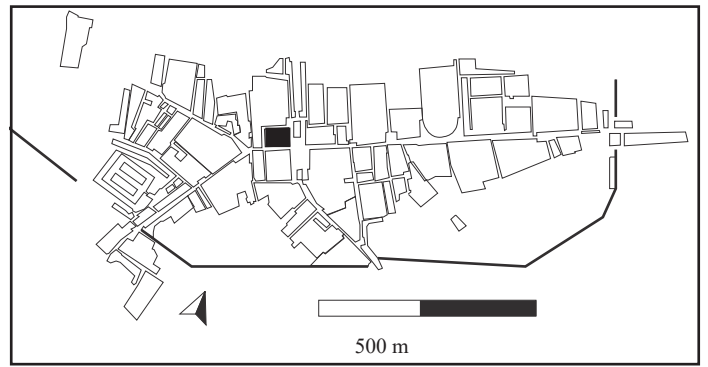
Bibliographie

Becatti 1940, p. 32-50 ; Girri 1956, p. 14; Rickman 1971, p. 30-38 ; Delaine 2002, p. 45-46.

Numéro	état du seuil	type de seuil	étage	arrière-boutique	Surface (m ²)	Equipements
rli08b45	absent		oui		38	
rli08b46	absent		oui		32	
rli08b47	fragmentaire	rainure longitudinale	oui		32	
rli08b48	complet	rainure longitudinale	oui		37	


I, ix, 2 : r01i09b01-05

Type : immeuble
Etage : oui
Surface (m²) : 806



0

20 m



Phase 1 : *opus mixtum* à bandes

Phase 2 : *opus testaceum*

Datation

Phase 1 : Les boutiques sont édifiées en *opus mixtum* à panneaux.

Phase 2 : Les baies de 4 boutiques sont bouchées en *opus testaceum*.

La construction de l'édifice (phase 1) est datée du début du II^e siècle : 7 exemplaires des timbres de briques *CIL XV, 19a*, datés de 114, ont été relevés par H. Bloch. La deuxième phase correspond probablement à l'installation d'un four que J. T. Bakker date du IV^e siècle selon la maçonnerie.

Bibliographie

Bloch 1953, p. 217 ; Girri 1956, p.14-15 ; Lauro, Ricciardi 1993 ; Delaine, 1996 ; Bakker 1999, p. 95-96.

Numéro	état du seuil	type de seuil	étage	arrière-boutique	Surface (m ²)	Equipements
r1i09b01	complet	rainure longitudinale			28	bassin
r1i09b02	bouché				28	
r1i09b03	bouché				30	
r1i09b04	complet	rainure longitudinale			20	
r1i09b05	bouché				24	

Equipements

• Bassin maçonné de la boutique r1i09b01

Type : rectangulaire B

Etat de conservation : inaccessible, localisation indiquée sur une carte.

Forme	Appareil	Longueur (cm)	Largeur (cm)	Hauteur (cm)	Surface (m ²)	Volume (L.)
		200	340		6,8	

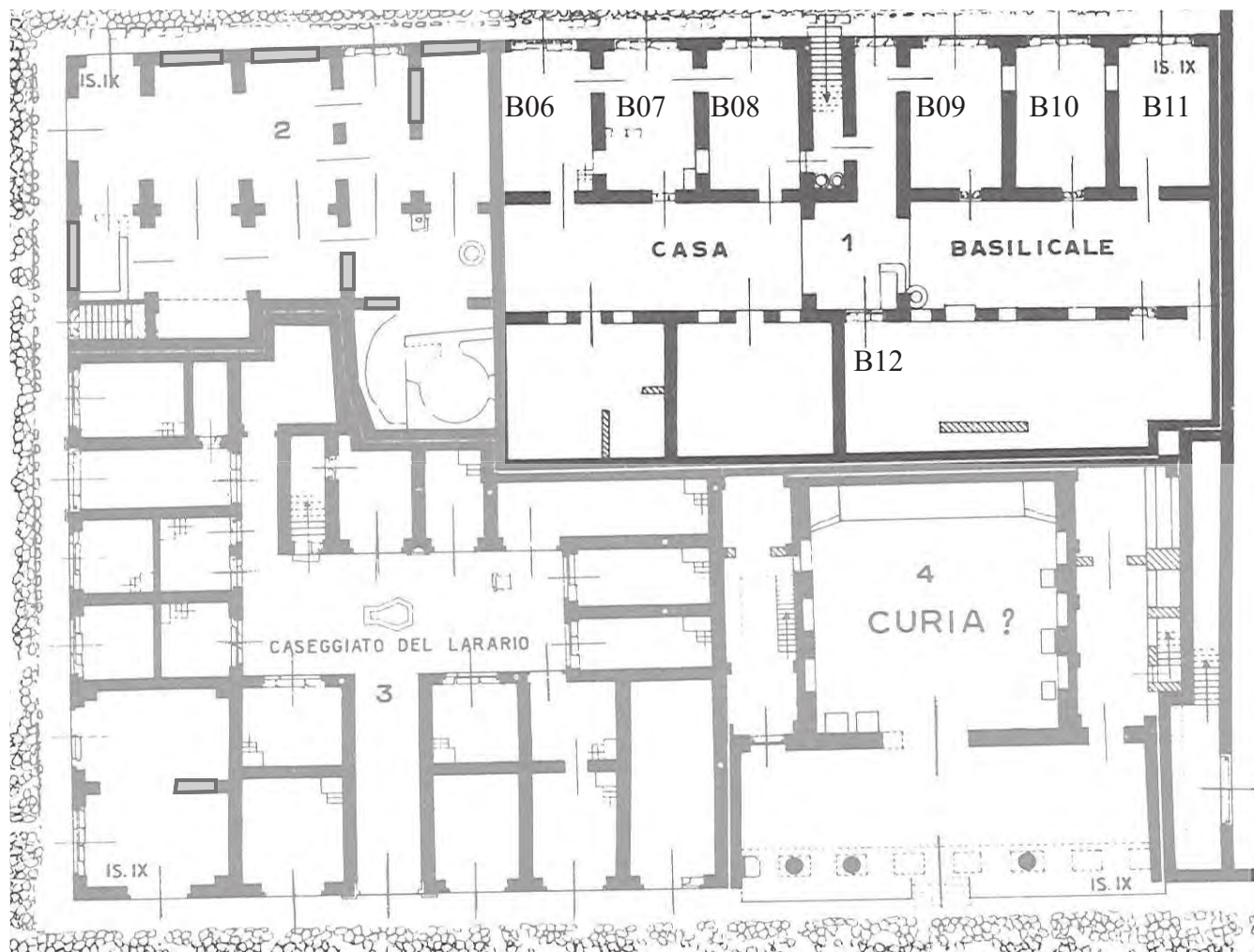
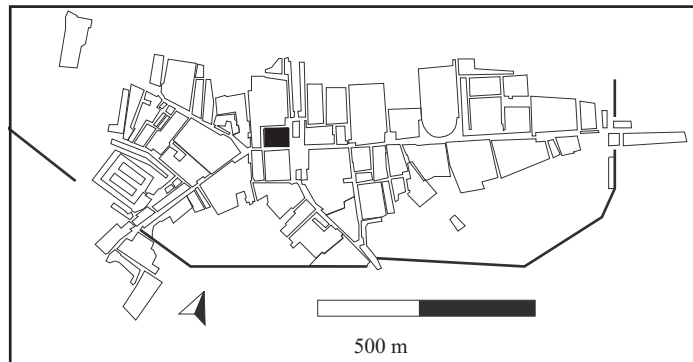
Datation : III^e siècle

Bibliographie : Calza 1923c, p.183; Scrinari et Ricciardi 1996, p.32.

Casa basilicale

I, ix, 1 : r01i09b06-12

Type : immeuble
 Etage : oui
 Surface (m²) : 755



0 20 m



Phase 1 : *opus mixtum* à panneaux

Datation

Phase 1 : Les boutiques sont édifiées en *opus mixtum* à panneaux.

Les timbres de briques inventoriés par H. Bloch (*CIL* XV, 19a ; 22a ; 24a et 25a) sont datés des années 114-117 ; la phase 1 est donc traditionnellement datée des années 120.

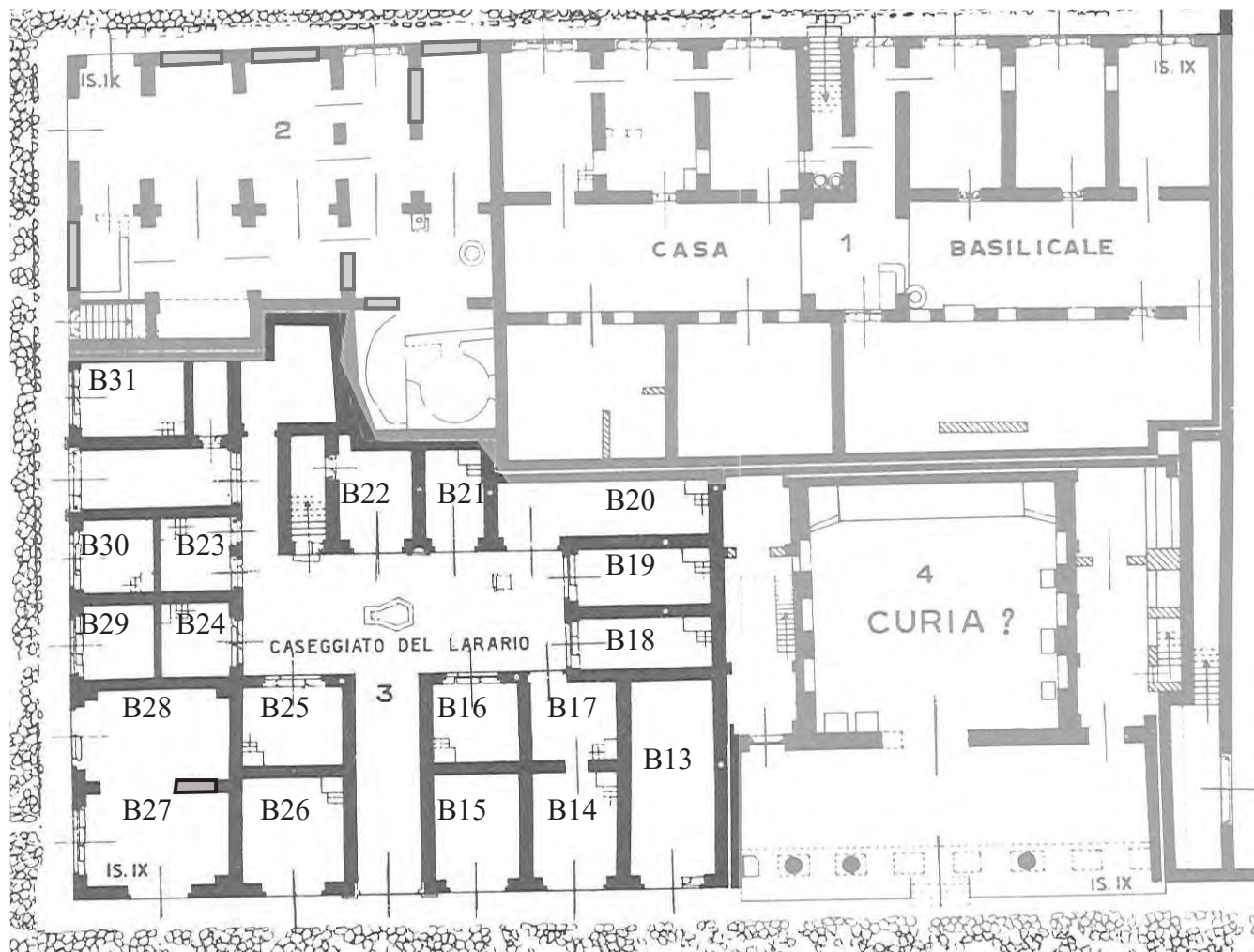
Bibliographie

Bloch 1953, p. 217 ; Girri 1956, p.14-15 ; Lauro, Ricciardi 1993 ; Delaine, 1996.

Numéro	état du seuil	type de seuil	étage	arrière-boutique	Surface (m ²)	Equipements
r1i09b06	complet	rainure longitudinale	oui		31	
r1i09b07	complet	rainure longitudinale	oui		29	
r1i09b08	complet	rainure longitudinale	oui		32	
r1i09b09	fragmentaire	rainure longitudinale	oui		32	
r1i09b10	complet	rainure longitudinale	oui		32	
r1i09b11	complet	rainure longitudinale	oui		31	
r1i09b12	complet	rainure longitudinale			32	

Caseggiato del Larario I, ix, 3 : r01i09b13-31

Type : immeuble
 Etage : oui
 Surface (m²) : 806



0 20 m



Phase 1 : *opus testaceum*

Phase 2 : *opus listatum*

Datation

Phase 1 : Les boutiques sont édifiées en *opus testaceum*.

Phase 2 : Un mur est construit en *opus listatum* dans la boutique occupant l'angle sud-ouest de l'îlot.

La phase 1 est datée du début du II^e siècle : H. Bloch a relevé des timbres *CIL XV*, 19a et 20a (datés de 114 et de 115). La deuxième phase est postérieure au milieu du III^e siècle étant donnée sa mise en œuvre. Les journaux de fouilles indiquent que l'édifice s'est écroulé après un incendie.

Bibliographie

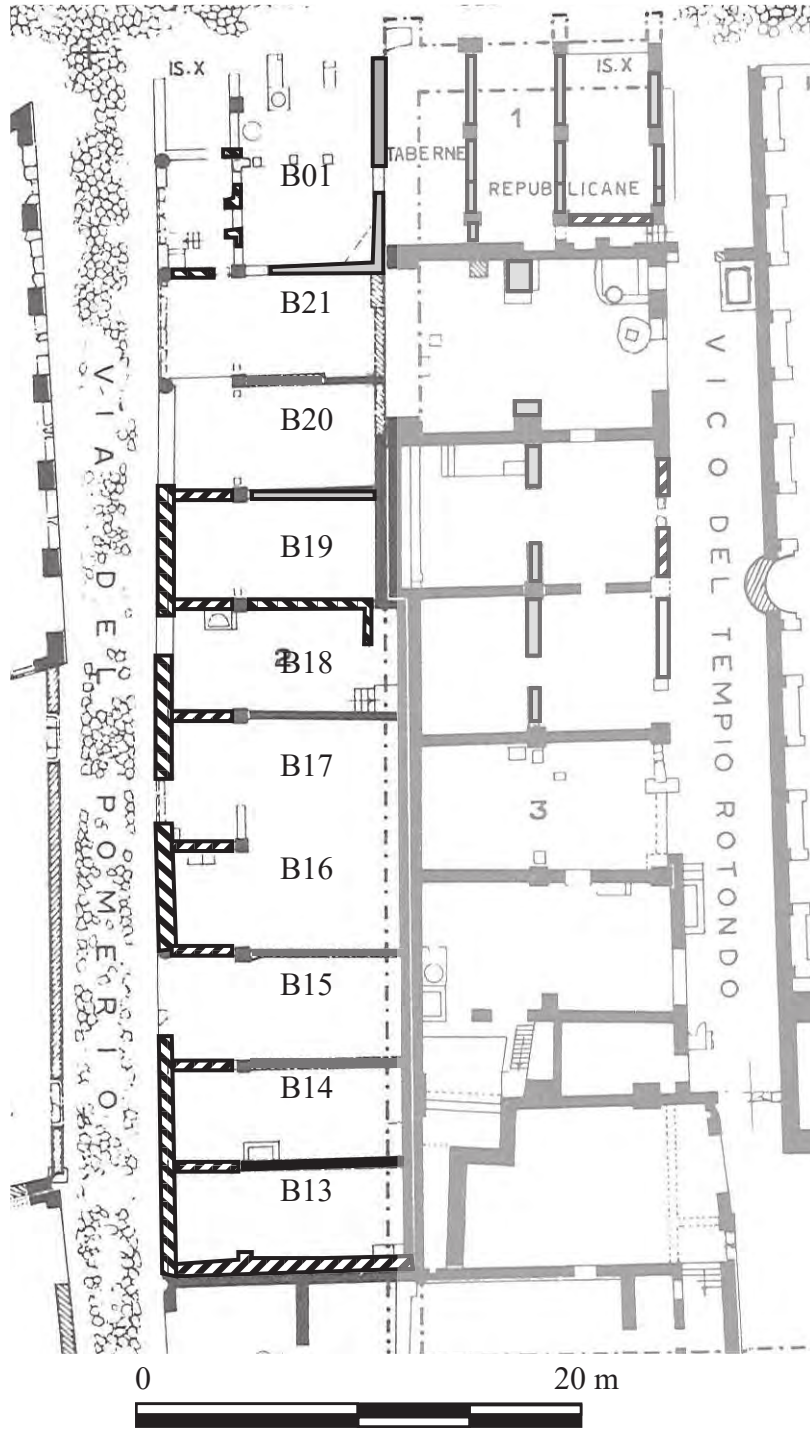
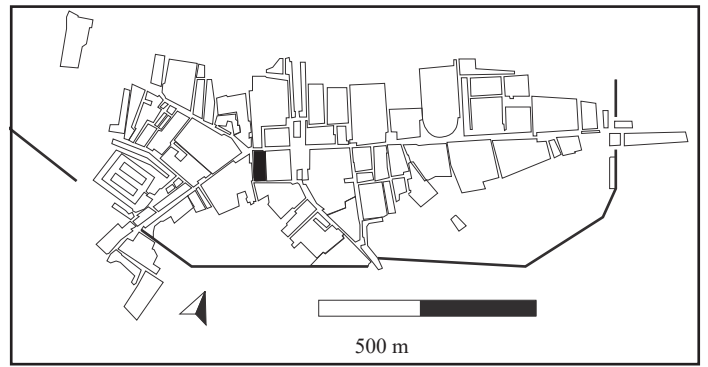
Gds, 1919, janvier, p. 1-5 et 8; février, pp. 11-13 et 16; mars, p. 18-19 et 21; juillet, p. 62; août, p. 65; septembre, p. 85, p. 92-93; 97-99.





Calza 1923, p. 177-187 ; Bloch 1953, p. 217 ; Girri 1956, p.14-15 ; Lauro Ricciardi 1993 ; Delaine, 1996.

Numéro	état du seuil	type de seuil	étage	arrière-boutique	Surface (m ²)	Equipements
r1i09b13	fragmentaire	rainure longitudinale	oui		38	
r1i09b14	complet	rainure longitudinale	oui		19	
r1i09b15	fragmentaire	rainure longitudinale			20	
r1i09b16	complet	rainure longitudinale	oui		14	
r1i09b17	fragmentaire		oui		13	
r1i09b18	complet	rainure longitudinale	oui		15	
r1i09b19	complet	rainure longitudinale	oui		15	
r1i09b20	absent		oui		25	
r1i09b21	absent		oui		10	
r1i09b22	absent				13	
r1i09b23	complet	rainure longitudinale	oui		12	
r1i09b24	complet	rainure longitudinale	oui		12	
r1i09b25	complet	rainure longitudinale	oui		17	
r1i09b26	fragmentaire	rainure longitudinale	oui		25	
r1i09b27	complet	rainure longitudinale			33	
r1i09b28	fragmentaire	rainure longitudinale			31	
r1i09b29	fragmentaire	rainure longitudinale			12	
r1i09b30	complet	rainure longitudinale	oui		12	
r1i09b31	complet	rainure longitudinale	oui		18	

I, x, 2 : r01i10b01 et 13-21

Type : rangée de boutiques
 Étage : non
 Surface (m²) : 620



	Phase 1 : <i>opus mixtum</i> à panneaux		Phase 3b : <i>opus mixtum</i> à bandes
	Phase 2 : <i>opus testaceum</i>		
	Phase 3a : <i>opus mixtum</i> à bandes		

Datation

Phase 1 : Les boutiques sont construites en *opus mixtum* à panneaux. Les murs latéraux des boutiques ne sont pas chaînés au mur du fond. Les boutiques sont alors précédées d'un portique formé de colonnes en blocs de tuf.

Phase 2 : Un mur en *opus testaceum* est construit dans deux boutiques.

Phase 3 a : Des murs sont érigés en *opus testaceum* dans les espaces séparant les piédroits des boutiques des colonnes.

Phase 3 b : Un mur en *opus mixtum* à bandes est construit sur toute la façade des boutiques, à l'emplacement des colonnes qui ont été détruites et des seuils qui sont condamnés par cette opération. Un mur séparant deux boutiques est reconstruit en *opus mixtum* à bandes avec des moellons de tuf d'*opus reticulatum* remployés.

La construction de ces boutiques est datée de la première partie du I^e s. ap. J.-C.

Bibliographie

Girri 1956, p.15 ; Hermansen 1982, p. 134-135.

Numéro	état du seuil	type de seuil	étage	arrière-boutique	Surface (m ²)	Equipements
rli10b01	absent				38	comptoir
rli10b13	bouché				45	
rli10b14	bouché				40	bassin
rli10b15	bouché				47	
rli10b16	bouché				48	
rli10b17	bouché	rainure longitudinale			53	
rli10b18	bouché		oui		48	comptoir
rli10b19	bouché				45	
rli10b20	complet	rainure longitudinale			44	
rli10b21	absent		oui		41	

Equipements

• Comptoir maçonné de la boutique r1i10b01

Etat de conservation : restauré

Mise en œuvre	forme	Longueur (cm)	Largeur (cm)	Hauteur (cm)
<i>opus mixtum</i> à bandes et <i>opus vitatum</i> simple avec remploi d'un cippe	simple	120	59	78

Datation : *terminus post quem* : milieu du III^e siècle.

Bibliographie : Hermansen 1982, p. 132: local n.4 ; Gering 2004, b4a.

• Basson maçonné de la boutique r1i10b14

Type : rectangulaire A

Forme	Appareil	Longueur (cm)	Largeur (cm)	Hauteur (cm)	Surface (m ²)	Volume (L.)
rectangulaire	<i>Opus testaceum</i>	129	83	63	1,07	674

Datation : *terminus post quem* : 01-50

Bibliographie :

• Comptoir maçonné de la boutique r1i10b18

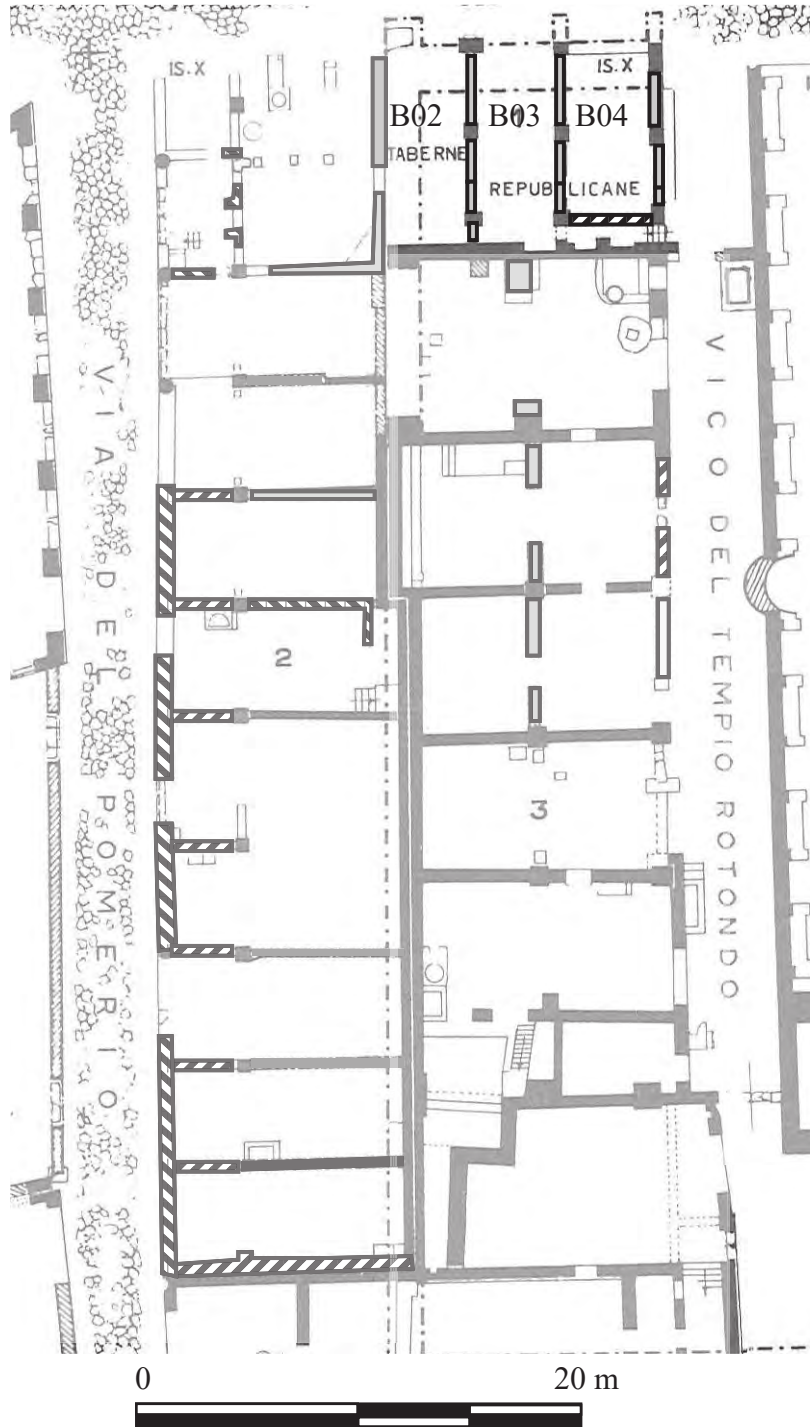
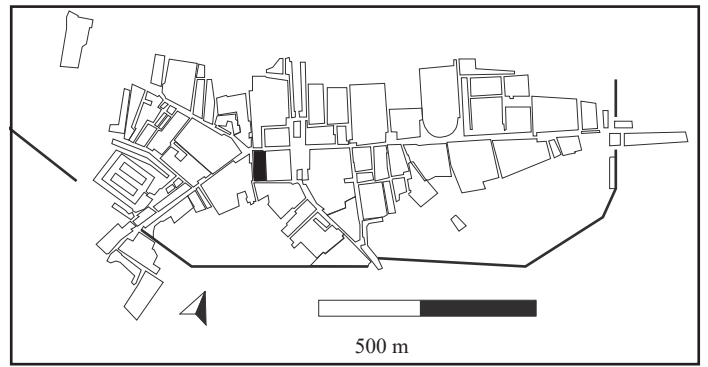
Mise en œuvre	forme	Longueur (cm)	Largeur (cm)	Hauteur (cm)
	simple			




Datation : *terminus post quem* : 01-50.

Bibliographie : Hermansen 1982, p.134: local n.5 ; Gering 2004, b4c.

Taberne repubblicane I, x, 1 : r01i10b02-04

Type : immeuble
Etage : oui
Surface (m²) : 117



-  Phase 1 : *opus testaceum*
-  Phase 2 : *opus mixtum* à panneaux
-  Phase 3 : *opus mixtum* à bandes

Datation

Phase 1 : Des murs en *opus mixtum* à panneaux sont construits entre des piliers de blocs de tuf et contre un mur en *opus testaceum* d'un édifice préexistant.

Phase 2 : Un escalier donnant sur la rue est construit en *opus mixtum* à bandes dans la boutique orientale.

La construction de ces boutiques est datée de la deuxième partie du I^e s. av. J.-C. Selon A.Gering, cet édifice s'est écroulé durant la période tardive (fin du III^e s. - IV^e s. ap. J.-C.).

Bibliographie

Girri 1956, p.15

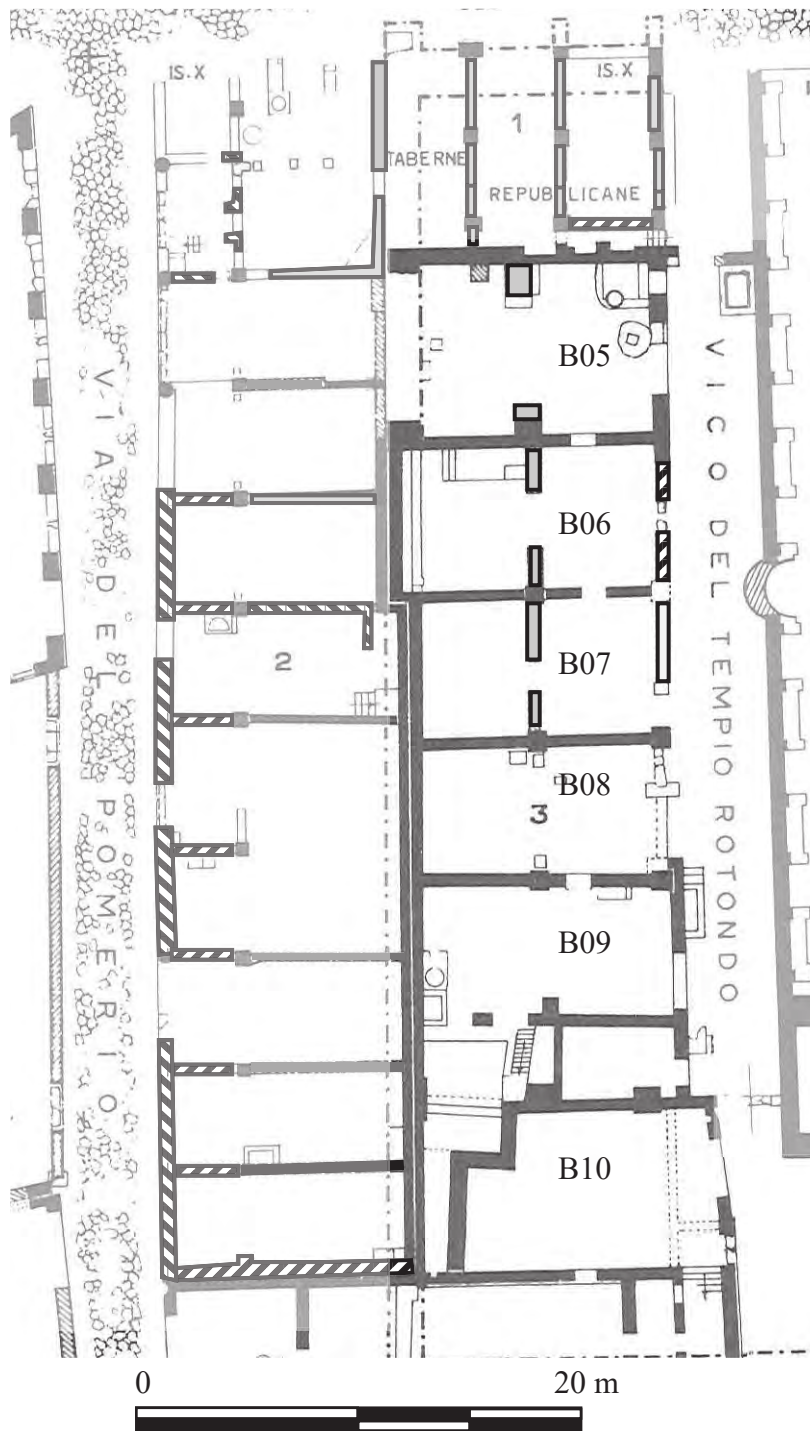
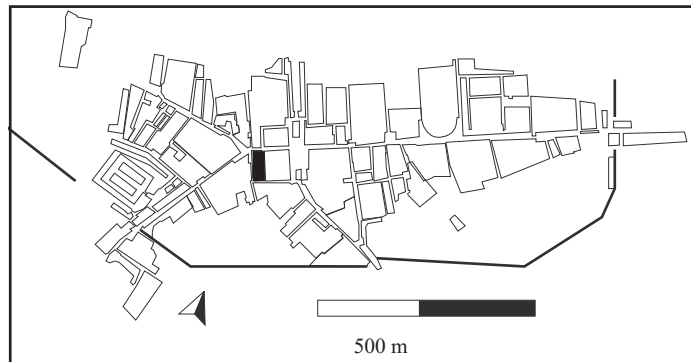
Numéro	état du seuil	type de seuil	étage	arrière-boutique	Surface (m ²)	Equipements
r1i10b02	absent				28	
r1i10b03	absent				26	
r1i10b04	absent				22	




I, x, 3 : r01i10b05-10

Type : rangée de boutiques

Étage : non

Surface (m²) : 612



-  Phase 1 : *opus testaceum*
-  Phase 2 : *opus testaceum*
-  Phase 3 : *opus mixtum* à bandes

Datation

Phase 1 : Les boutiques sont construites en *opus testaceum*.

Phase 2 : A l'emplacement des deux boutiques méridionales, une partie de l'édifice I, x, 4 est construite en *opus testaceum*.

Phase 3 : Les piédroits de la deuxième boutique depuis le nord sont renforcés en *opus mixtum* à bandes.

L'étude stratigraphique menée par R. Martin dans l'une de ces boutiques indique l'existence de 4 phases successives à l'édification des boutiques. Un nouveau pavement en *cocciopesto* est installé au cours du II^e siècle, des conduites hydrauliques sont posées durant le III^e siècle. Un nouveau pavement date du IV^e siècle. L'abandon de la boutique peut être située entre la fin du IV^e siècle et le début du V^e siècle.

Bibliographie

Girri 1956, p.15 ; Martin 1999, p. 74-76.

Numéro	état du seuil	type de seuil	étage	arrière-boutique	Surface (m ²)	Equipements
r1i10b05	absent				92	
r1i10b06	absent			<i>oui</i>	40	bassin
r1i10b07	absent			<i>oui</i>	39	
r1i10b08	absent				71	
r1i10b09	absent				96	
r1i10b10	absent				64	

Equipements

• Basson maçonné de la boutique r1i10b06

Type : inconnu

Etat de conservation : inaccessible, localisation indiquée sur une carte.

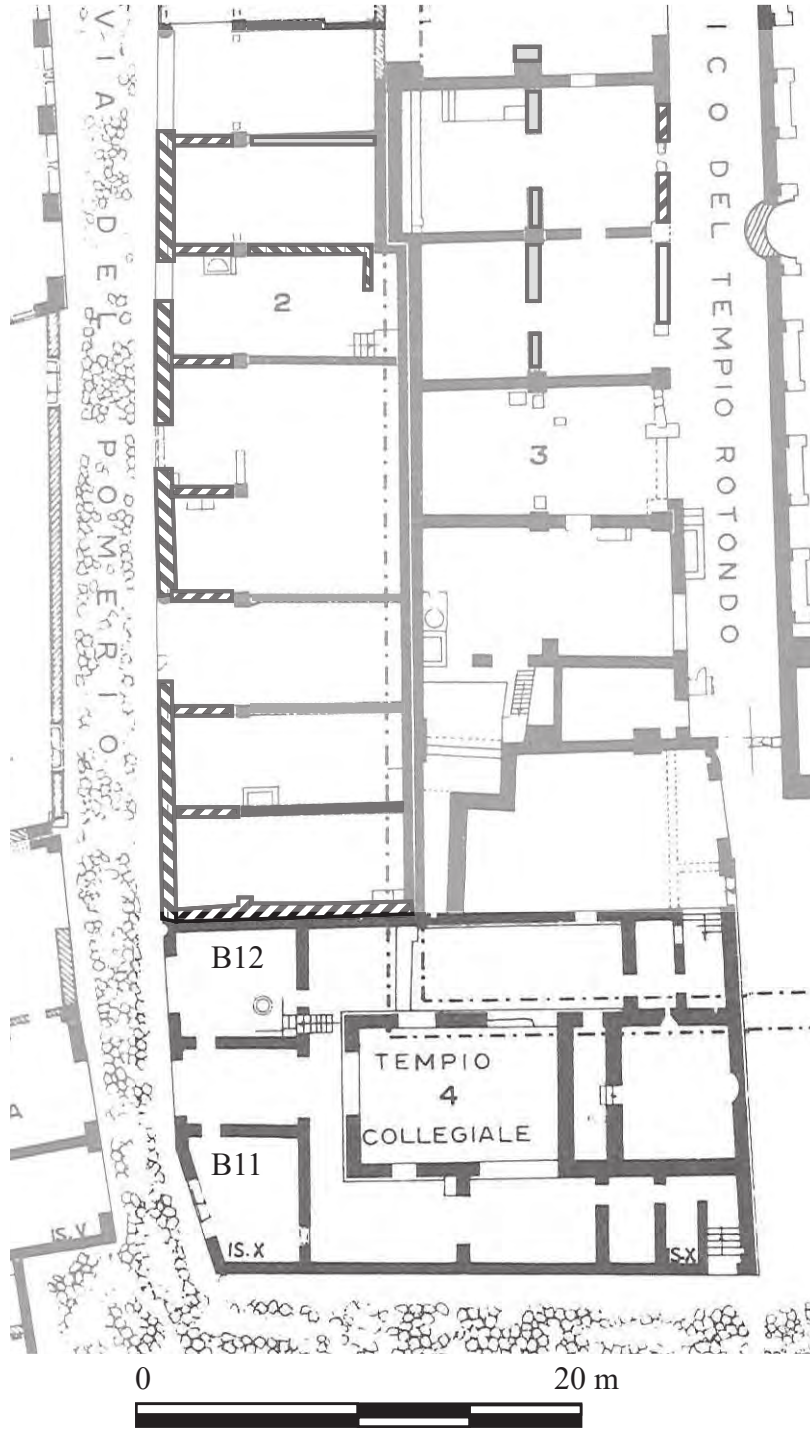
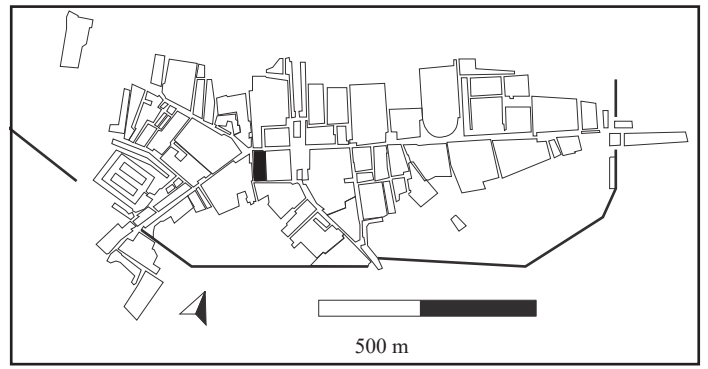
Forme	Appareil	Longueur (cm)	Largeur (cm)	Hauteur (cm)	Surface (m ²)	Volume (L.)

Datation : *terminus post quem* : 50-100

Bibliographie : carte Sdo I

Tempio collegiale I, x, 3 : r01i10b11-12

Type :siège associatif (?)
 Etage : oui
 Surface (m²) : 467



Phase 1 : *opus testaceum*

Datation

Phase 1 : Le bâtiment et les boutiques sont édifiés en *opus testaceum*.

Cet édifice est traditionnellement daté de l'époque d'Alexandre Sévère. Un mithrée est édifié à l'intérieur du bâtiment. Une inscription indique que le commanditaire était un certain Fructosus, patron de l'association des *stuppatores*.

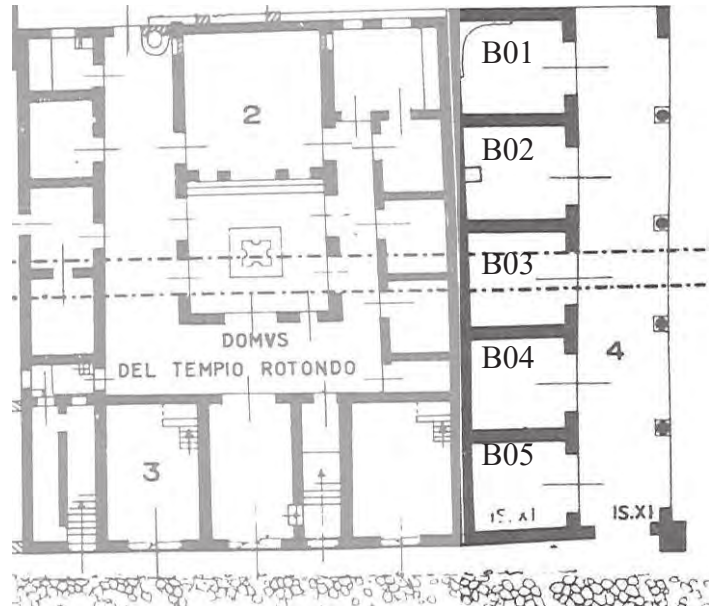
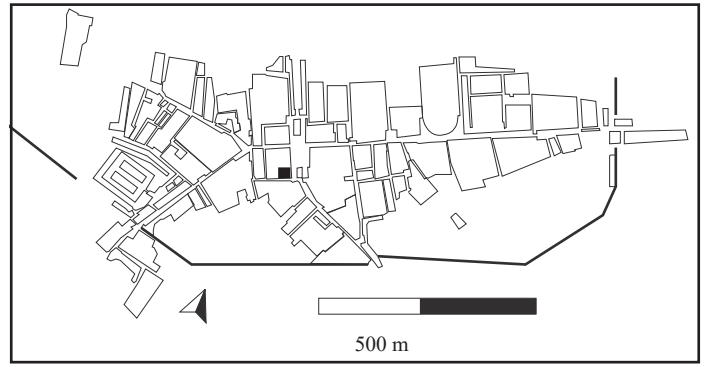
Bibliographie

Girri 1956, p.15 ; Hermansen 1982, p. 61-62.

Numéro	état du seuil	type de seuil	étage	arrière-boutique	Surface (m ²)	Equipements
r1i10b11	fragmentaire	rainure longitudinale			22	
r1i10b12	absent				30	<i>dolium</i>

I, xi, 4 : r01i11b01-05

Type : rangée de boutiques
Étage : non
Surface (m²) : 243



Phase 1 : *opus testaceum*

Datation

Phase 1 : Les boutiques sont édifiées en *opus testaceum*.

Cet édifice est daté du début du II^e siècle d'après la mise en œuvre.

Bibliographie

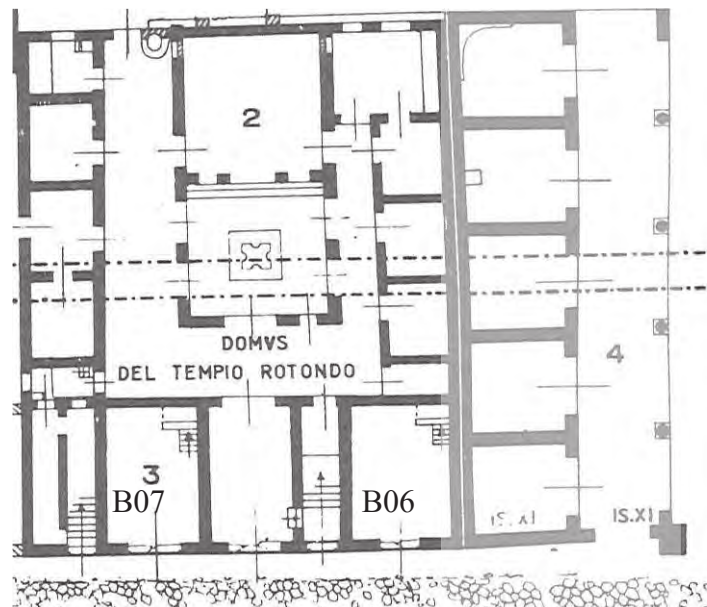
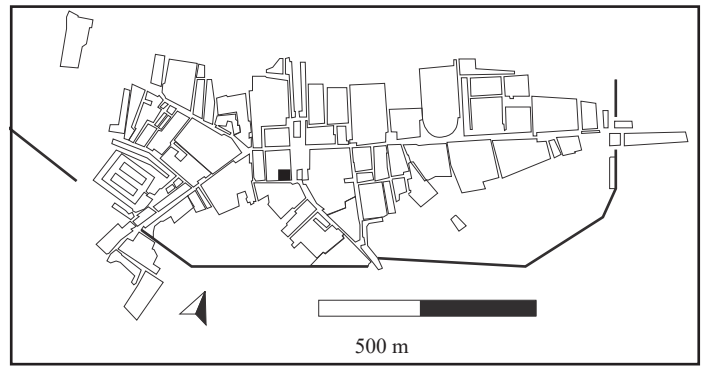
Girri 1956, p. 15 ; Pavolini 2006, p. 107 ; Mar 2008, p. 137.

Numéro	état du seuil	type de seuil	étage	arrière-boutique	Surface (m ²)	Equipements
r1i11b01	absent				20	
r1i11b02	absent				17	
r1i11b03	absent				16	
r1i11b04	absent				16	
r1i11b05	absent				15	

Domus del Tempio rotondo

I, xi, 3 : r01i11b06-07

Type : demeure
Étage : oui
Surface (m²) : 521



Phase 1 : *opus testaceum*

Datation

Phase 1 : les boutiques sont construites en *opus testaceum*, au même moment que la *domus*.

La mise en œuvre de la phase 1 a été datée de la fin du III^e siècle.

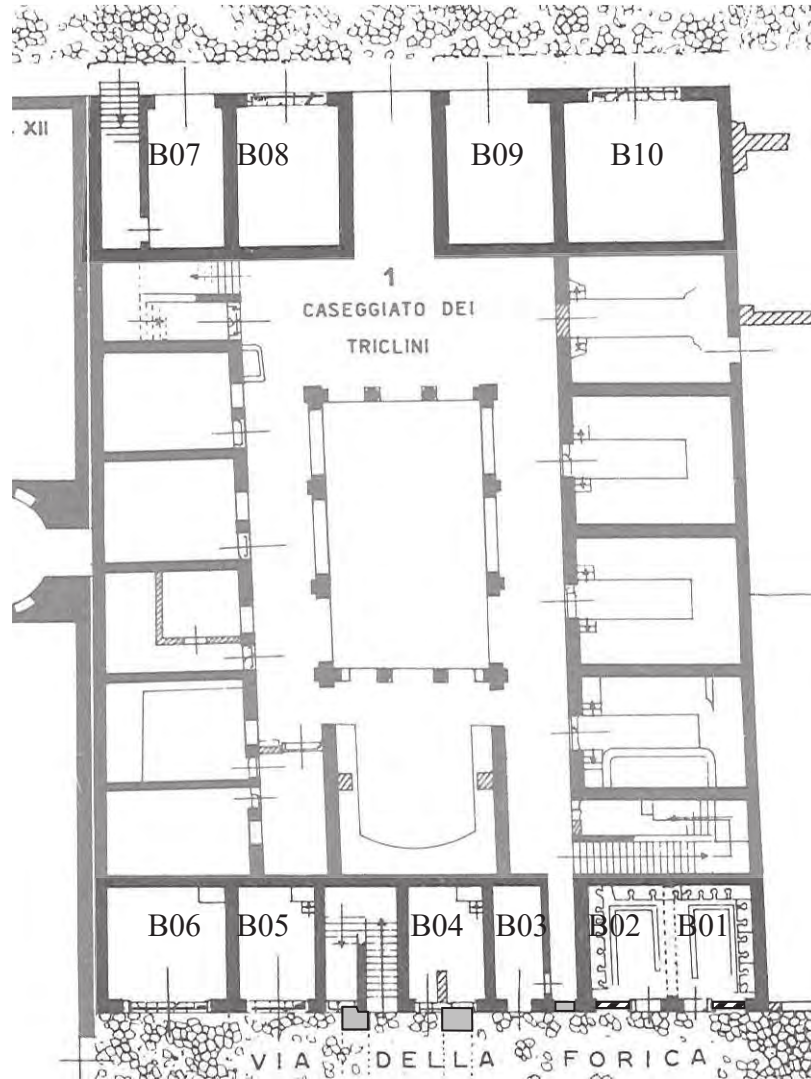
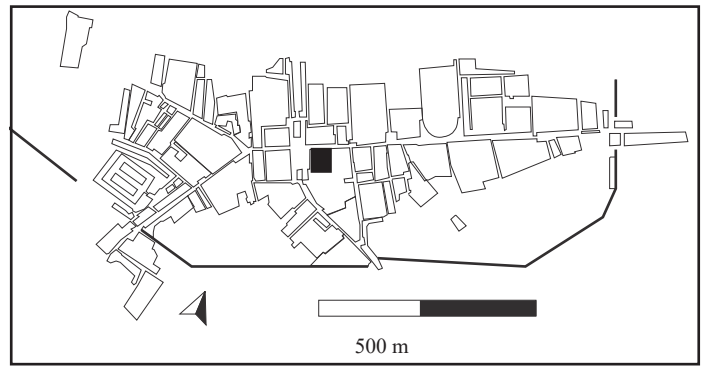
Bibliographie




Becatti 1949, p. 3 ; Girri 1956, p. 15 ; Heres 1982, p. 100 ; Van Dalen 1991, p. 247 ; Gessert 2006, p. 326-330 ; Pensabene 2007, p. 493.

Numéro	état du seuil	type de seuil	étage	arrière-boutique	Surface (m ²)	Equipements
r1i11b06	complet	rainure longitudinale	oui		26	
r1i11b07	complet	rainure longitudinale	oui		24	

Caseggiato dei Triclini I, xii, 1 : r01i12b01-10

Type : siège associatif (?)
 Etage : oui
 Surface (m²) : 1337



	Phase 1 : <i>opus mixtum</i> à panneaux
	Phase 2 : <i>opus testaceum</i>
	Phase 2b : <i>opus testaceum</i>

Les boutiques d'Ostie du Ier s. av. J.-C. au Ve s. ap. J.-C. : Catalogue en ligne

Datation

Phase 1 : L'édifice et les boutiques sont édifiés en *opus mixtum* à panneaux.

Phase 2a : Deux piliers en *opus testaceum* sont construits en façade des boutiques méridionales.

Phase 2b : Les deux boutiques occupant l'angle sud-est de l'édifice sont converties en latrines.

L'appareil utilisé est un *opus testaceum* incluant quelques bandes de blocs de tuf.

Les timbres de briques découverts par H. Bloch (*CIL* XV, 20a datés de 115 ; 23a datés de 116) datent ces boutiques du début du II^e siècle. Aucune datation absolue ne peut être retenue pour les phases 2a et 2b.

Découverte d'une inscription (*CIL* XIV, 4569 et 4300) des *fabri tignuarii*, datée de 198.

Bibliographie

Bloch 1953, p. 217 ; Girri 1956, p. 16 ; Bollmann 1998, p. 287 ; Pavolini 2006, p. 111-112.

Numéro	état du seuil	type de seuil	étage	arrière-boutique	Surface (m ²)	Equipements
rli12b01	complet	<i>simple</i>			12	
rli12b02	complet	<i>simple</i>			11	
rli12b03	complet	deux vantaux			11	
rli12b04	complet	rainure longitudinale	oui		13	comptoir
rli12b05	complet	rainure longitudinale	oui		18	
rli12b06	complet	rainure longitudinale	oui		25	
rli12b07	absent				21	
rli12b08	complet	rainure longitudinale			27	
rli12b09	absent		oui		31	
rli12b10	complet	rainure longitudinale			40	

Equipements

• Comptoir maçonné de la boutique rli12b04

Etat de conservation : inaccessible, localisation indiquée sur une carte.

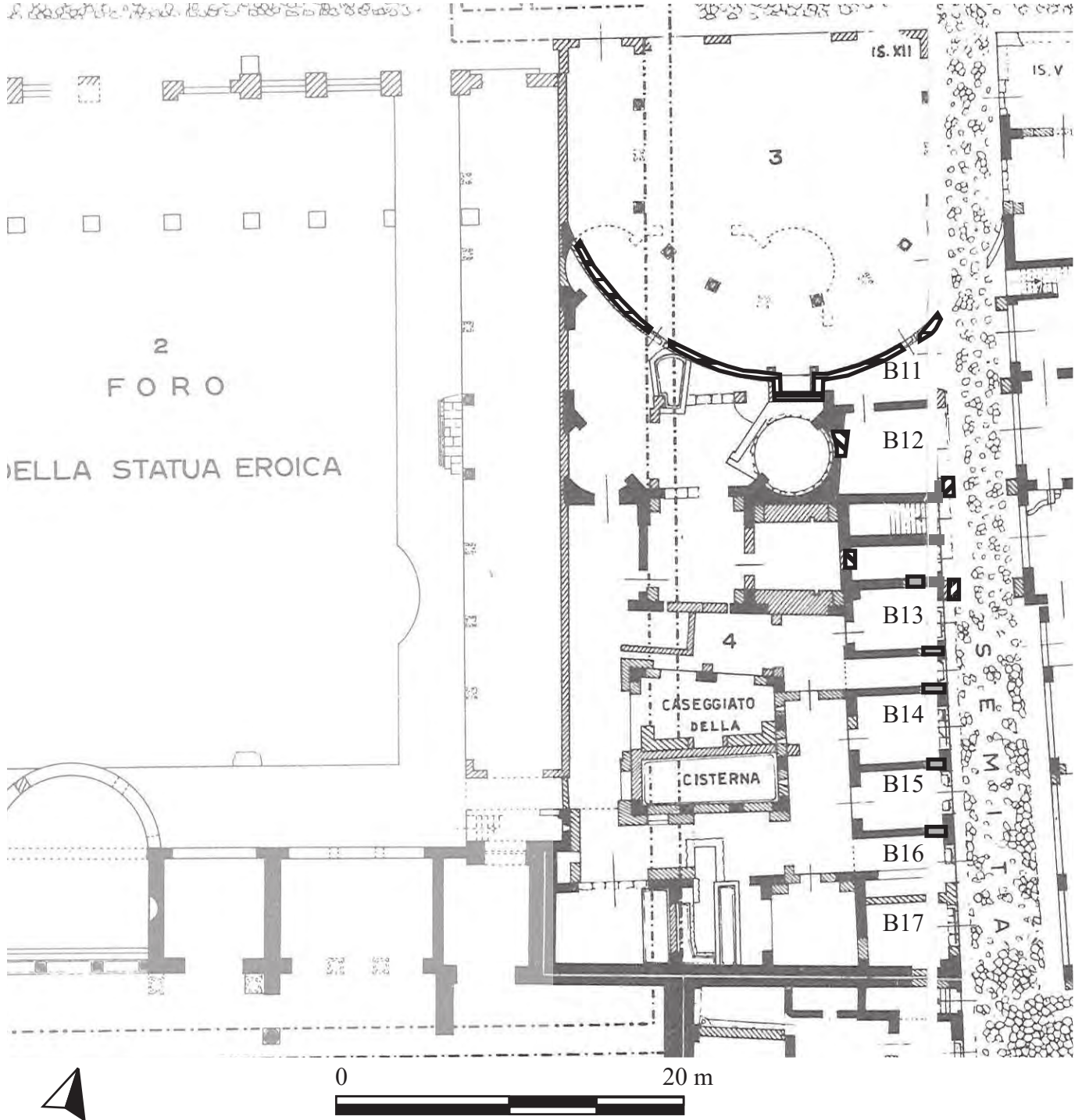
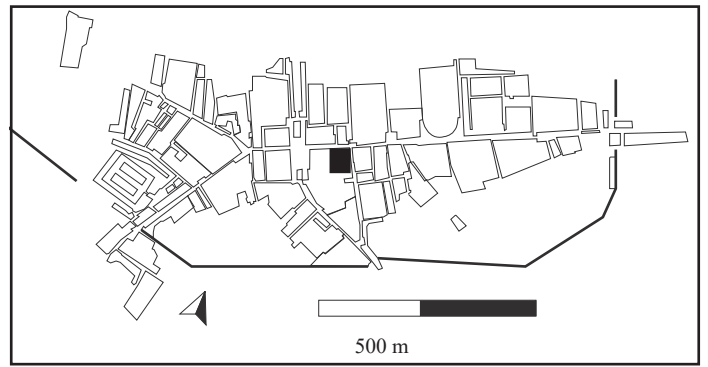
Mise en œuvre	forme	Longueur (cm)	Largeur (cm)	Hauteur (cm)






Datation : *terminus post quem* : 100-150.

Bibliographie : Gering 2004 : b2c.

Caseggiato della Cisterna I, xii, 4 : r01i12b11-17

Type : immeuble
Etage : oui
Surface (m²) : 1326



	Phase 1 : <i>opus mixtum</i> à panneaux		Phase 2c : <i>opus testaceum</i>
	Phase 2a : <i>opus testaceum</i>		Phase 3 : <i>opus mixtum</i> à bandes
	Phase 2b : <i>opus testaceum</i>		

Datation

Phase 1 : L'édifice est construit en *opus mixtum* à bandes.

Phase 2a : Des baies faisant communiquer des boutiques entre elles sont bouchées en *opus testaceum*.

Phase 2b : Des piliers en *opus testaceum* sont édifiés contre la façade des boutiques septentrionales.

Phase 2c : La baie secondaire d'une boutique est bouchée en *opus testaceum*, tandis qu'un four est installé dans la pièce attenante.

Phase 2d : Au nord de l'îlot, une exèdre est édifiée en *opus mixtum* à bandes, condamnant l'une des boutiques.

La date de construction de cet édifice (phase 1) est traditionnellement attribuée au début du II^e siècle. Rien ne permet de proposer une datation absolue pour les phases 2a, 2b et 2c. A. Gering propose toutefois de dater la phase 2c, correspondant à l'installation d'une boulangerie dans l'édifice, de la fin du III^e siècle. La phase 2d est datée par T. L. Heres de la deuxième moitié du IV^e siècle.

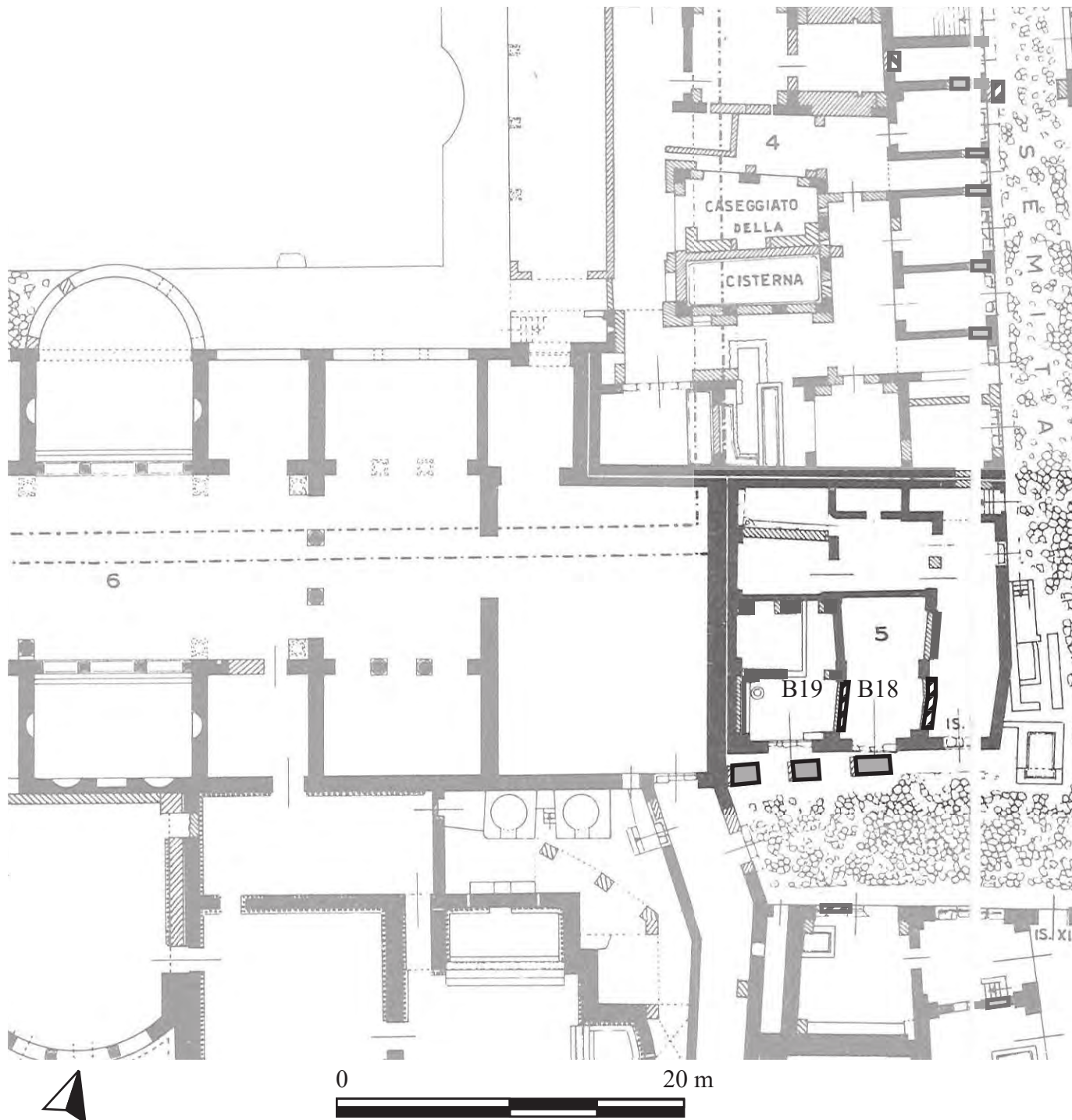
Bibliographie




Girri 1956, p.16 ; Heres 1982 p. 386-392 ; Bakker 1999, p. 97-99 ; Gering 2004, p. 321-334.

Numéro	état du seuil	type de seuil	étage	arrière-boutique	Surface (m ²)	Equipements
r1i12b11	complet	rainure longitudinale			13	
r1i12b12	complet	rainure longitudinale			24	
r1i12b13	complet	rainure longitudinale			21	
r1i12b14	complet	rainure longitudinale			17	
r1i12b15	complet	rainure longitudinale			13	
r1i12b16	complet	rainure longitudinale			15	
r1i12b17	complet	rainure longitudinale			16	

I, xii, 5 : r01i12b18-19

Type : immeuble
Etage : oui
Surface (m²) : 340



-  Phase 1 : *opus testaceum*
-  Phase 2 : *opus testaceum*
-  Phase 3 : *opus mixtum* à bandes

Datation

Phase 1 : Des boutiques sont construites en *opus testaceum* dans un bâtiment préexistant en *opus mixtum* à panneaux.

Phase 2a : Des piliers en *opus testaceum* sont construits devant l'entrée des boutiques. Ils sont traditionnellement interprétés comme des piles d'un aqueduc.

Phase 2b : Des murs sont édifiés au sein des boutiques en *opus mixtum* à bandes.

La phase 1 est traditionnellement datée des règnes de Trajan et d'Hadrien.

Bibliographie

Girri 1956, p.16 ; Delaine 1996, p. 181 ; Gering 2002, fig.49.

Numéro	état du seuil	type de seuil	étage	arrière-boutique	Surface (m ²)	Equipements
r1i12b18	complet	rainure longitudinale		<i>oui</i>	37	
r1i12b19	complet	rainure longitudinale		<i>oui</i>	52	comptoir

Equipements

• Comptoir maçonné de la boutique r1i12b19

Etat de conservation : inaccessible, localisation indiquée sur une carte.

Mise en œuvre	forme	Longueur (cm)	Largeur (cm)	Hauteur (cm)

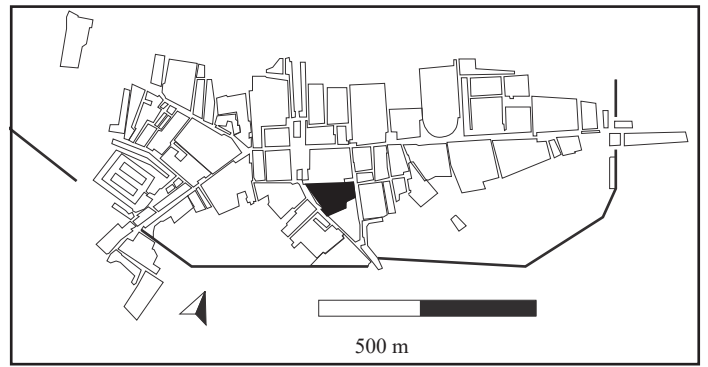
Datation : *terminus post quem* : 100-150.

Bibliographie : SDO I.

Terme del Foro

I, xii, 7-10 : r01i12b20-49

Type : complexe
 Etage : oui
 Surface (m²) : 7325



0 20 m



	Phase 1 : <i>opus testaceum</i>
	Phase 2 : <i>opus testaceum</i>
	Phase 3 : <i>opus mixtum</i> à bandes

Les boutiques d'Ostie du Ier s. av. J.-C. au Ve s. ap. J.-C. : Catalogue en ligne

Datation

Phase 1 : Les boutiques sont édifiées en *opus testaceum*.

Phase 2 : Une porte de communication entre deux boutiques est bouchée en *opus testaceum*.

Phase 3a : La baie de la boutique nord-ouest est réduite en *opus mixtum* à bandes.

Phase 3b : La baie de la boutique centrale est bouchée en *opus mixtum* à bandes.

Les timbres de briques indiquent que les thermes furent édifiés entre la fin du règne d'Antonin et le début du règne de Commode. Selon P. Cicerchia et A. Marinucci, la palestine ne fut édifiée qu'à la fin de cette période.

Bibliographie

Girri 1956, p. 16 ; Delaine 1996, p. 181 ; Gering 2002, fig.49.

Numéro	état du seuil	type de seuil	étage	arrière-boutique	Surface (m ²)	Equipements
rlil2b20	fragmentaire	rainure longitudinale	oui	<i>oui</i>	39	bassin
rlil2b21	complet	rainure longitudinale	oui	<i>oui</i>	24	
rlil2b22	absent		oui	<i>oui</i>	27	bassin
rlil2b23	absent		oui		29	
rlil2b24	absent		oui		25	
rlil2b25	absent		oui		21	
rlil2b26	fragmentaire	rainure longitudinale	oui		21	
rlil2b27	absent		oui		28	
rlil2b28	complet	rainure longitudinale			52	
rlil2b29	absent				74	
rlil2b30	fragmentaire	rainure longitudinale			46	
rlil2b31	complet	rainure longitudinale			27	
rlil2b32	fragmentaire	rainure longitudinale			32	
rlil2b33	absent	rainure longitudinale			32	
rlil2b34	fragmentaire		oui		37	
rlil2b35	complet	rainure longitudinale	oui		32	
rlil2b36	fragmentaire	rainure longitudinale			64	
rlil2b37	complet	rainure longitudinale			44	comptoir
rlil2b38	complet	rainure longitudinale			31	
rlil2b39	absent				37	
rlil2b40	absent				30	
rlil2b41	fragmentaire				31	
rlil2b42	absent				34	
rlil2b43	bouché				32	
rlil2b44	fragmentaire				34	
rlil2b45	absent				31	
rlil2b46	complet	rainure longitudinale			36	
rlil2b47	complet	rainure longitudinale			31	
rlil2b48	fragmentaire	rainure longitudinale			24	
rlil2b49	complet	rainure longitudinale			26	

Equipements

- **bassin maçonné de la boutique r1i12b20**

Type : rectangulaire B

Etat de conservation : inaccessible, localisation indiquée sur une carte.

Forme	Appareil	Longueur (cm)	Largeur (cm)	Hauteur (cm)	Surface (m ²)	Volume (L.)
		125	200		2,5	

Datation : *terminus post quem* : 100-150

Bibliographie : carte Sdo I, Scrinari et Ricciardi 1996, II, p.42, n.32.

- **bassin maçonné de la boutique r1i12b22**

Type : rectangulaire B

Forme	Appareil	Longueur (cm)	Largeur (cm)	Hauteur (cm)	Surface (m ²)	Volume (L.)
rectangulaire	<i>opus mixtum</i> à bandes	199	151	110	3	3305

Datation : postérieur au milieu du III^e siècle.

Bibliographie : Scrinari et Ricciardi 1996, II, p.42, n. 33

- **Comptoir maçonné de la boutique r1i12b37**

Mise en œuvre	forme	Longueur (cm)	Largeur (cm)	Hauteur (cm)
<i>opus mixtum</i> à bandes	L	303/131	52/82	107

Datation : *terminus post quem* : milieu du III^e siècle.

Dispositif de cuisson : chauffe-eau.

Bibliographie : Hermansen 1982, p.135: local n.6 ; Gering 2004, b3a.

I, xiii, 2 : r01i13b01-06

Type : rangée de boutiques

Etage : non

Surface (m²) : 659



0 20 m



Phase 1 : *opus mixtum* à panneaux



Phase 2 : *opus mixtum* à bandes

Datation

Phase 1 : Les boutiques sont construites en *opus mixtum* à panneaux.

Phase 2 : Une partie des murs de la boutique nord-est est reconstruite en *opus mixtum* à bandes.

La première phase est datée du début du II^e siècle. La phase 2 est postérieure au milieu du III^e siècle. Selon A. Gering, cet édifice s'est écroulé durant la période tardive (fin du III^e s. - IV^e s. ap. J.-C.).

Bibliographie

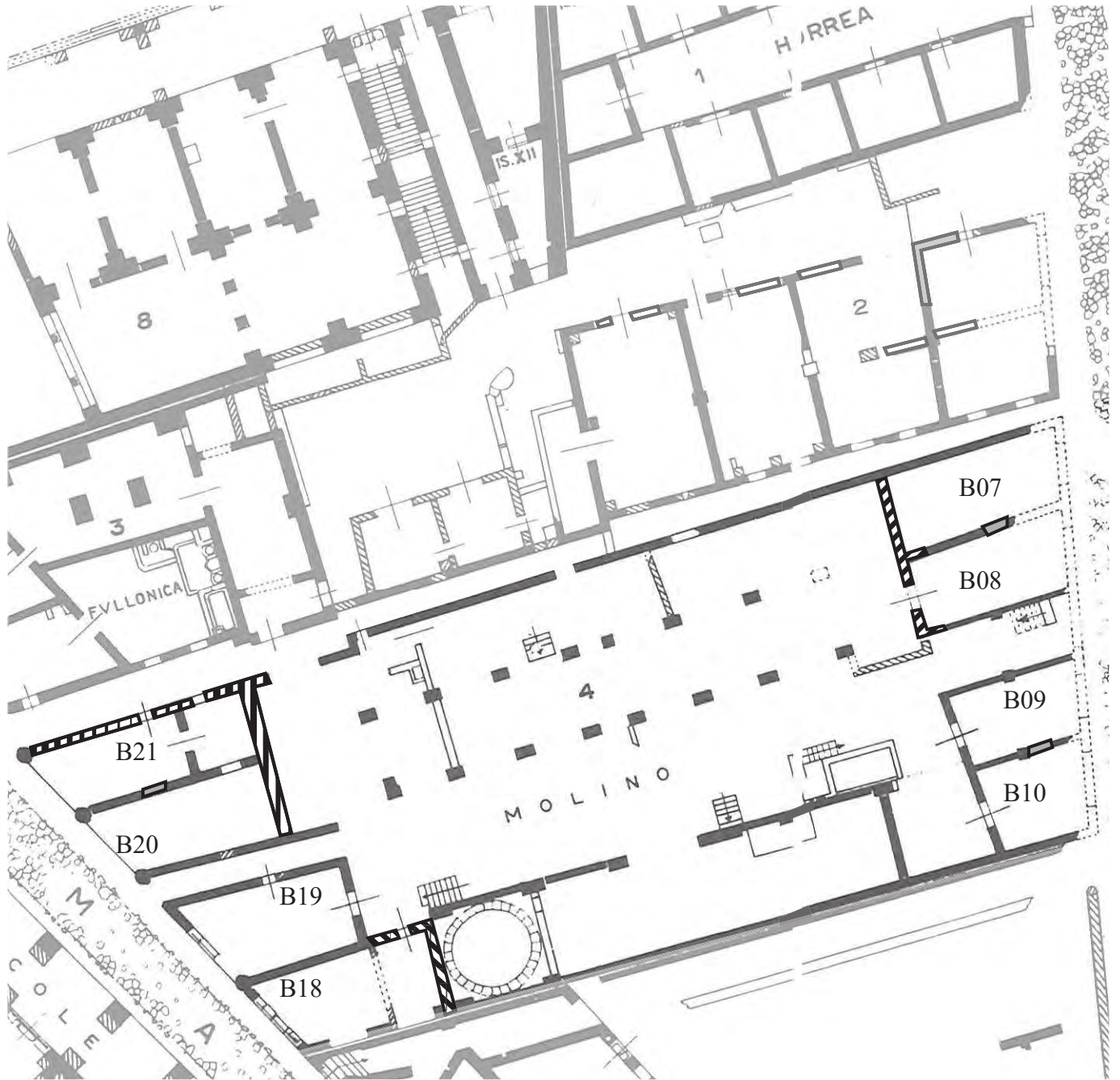
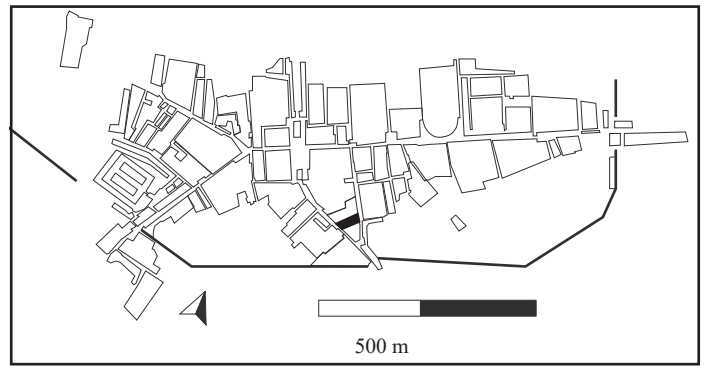
Girri 1956, p.16-17 ; Delaine 1996.






Numéro	état du seuil	type de seuil	étage	arrière-boutique	Surface (m ²)	Equipements
rli13b01	fragmentaire	rainure longitudinale			57	
rli13b02	absent				48	
rli13b03	absent				13	
rli13b04	fragmentaire	rainure longitudinale			11	
rli13b05	absent				21	
rli13b06	absent				21	

Molino

I, xiii, 4 : r01i13b07-10 et 18-21

Type : atelier
 Etage : oui
 Surface (m²) : 1280



	Phase 1 : <i>opus mixtum</i> à panneaux		Phase 2c : <i>opus mixtum</i> à bandes
	Phase 2a : <i>opus reticulatum</i>		Phase 3 : <i>opus mixtum</i> à bandes
	Phase 2b : <i>opus testaceum</i>		

Datation

Phase 1 : Les boutiques sont édifiées en *opus mixtum* à panneaux.

Phase 2a : Deux baies faisant communiquer des boutiques sont bouchées en *opus reticulatum*.

Phase 2b : Le mur de fond des boutiques occupant le nord-est de l'îlot est réédifié en *opus testaceum*.

Phase 2c : Le mur du fond de la boutique occupant l'angle sud-ouest est reconstruit en *opus mixtum* à bandes remployant des moellons carrés d'*opus reticulatum*.

Phase 2d : Le mur de fond des deux boutiques occupant l'angle nord-ouest de l'îlot est reconstruit en *opus mixtum* à bandes.

La construction de ces boutiques est datée de la première partie du II^e s. ap. J.-C.

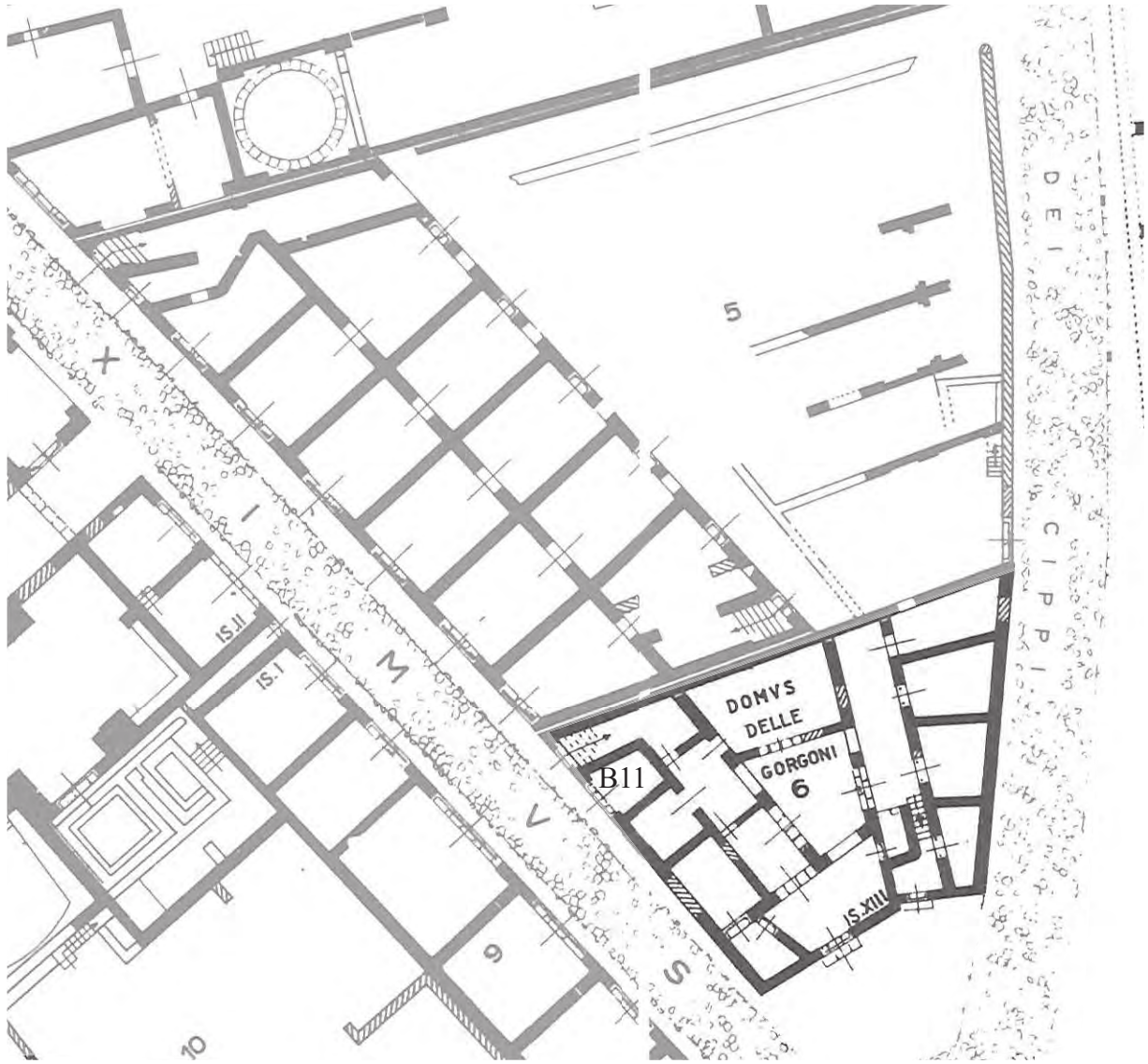
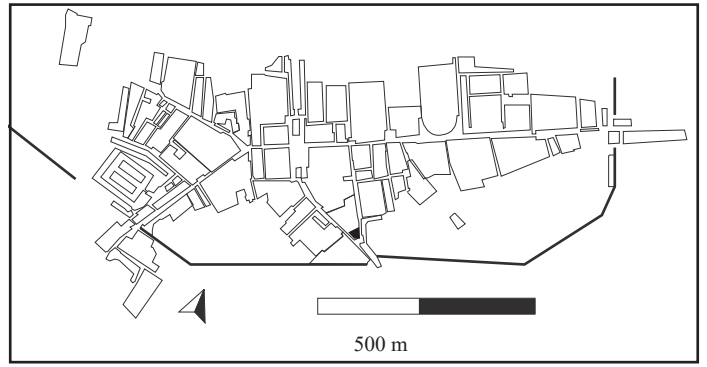
Bibliographie

Girri 1956, p.16 ; Bakker 1999 ; Pavolini 2006, p. 214.

Numéro	état du seuil	type de seuil	étage	arrière-boutique	Surface (m ²)	Equipements
rli13b07	absent				32	
rli13b08	absent				32	
rli13b09	absent				18	
rli13b10	absent				19	
rli13b18	complet	rainure longitudinale			28	
rli13b19	complet	rainure longitudinale			33	
rli13b20	absent				36	
rli13b21	absent			<i>oui</i>	40	

Domus delle Gorgoni I, xiii, 6 : r01i13b11

Type : demeure
Etage : oui
Surface (m²) : 281



Phase 1 : *opus listatum*

Datation

Phase 1 : Une boutique est édifée dans la *domus delle Gorgoni* en *opus listatum*. La façade en *opus testaceum* est antérieure.

Selon T. L. Heres, les boutiques sont édifées durant le premier quart du IV^e siècle.

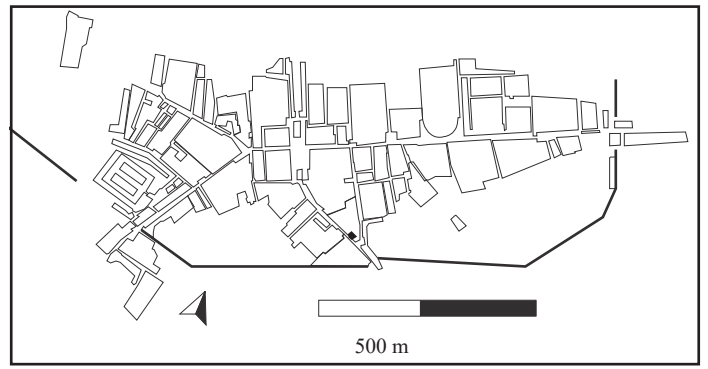
Bibliographie

Girri 1956, p.16 ; Heres 1982, p. 402-410 ; Tione 1999 ; Pavolini 2006, p. 213-214.

Numéro	état du seuil	type de seuil	étage	arrière-boutique	Surface (m ²)	Equipements
r1i13b11	complet	rainure longitudinale		<i>oui</i>	13	

I, xiii, 5 : r01i13b12-17

Type : immeuble
Etage : oui
Surface (m²) : 450



Phase 1 : *opus testaceum*

Datation

Phase 1 : L'édifice est construit en *opus testaceum*.

L'édification de cette rangée de boutiques est datée du début du III^e s. ap. J.-C.

Bibliographie

Girri 1956, p.16 ; Pavolini 1986, p.242.

Numéro	état du seuil	type de seuil	étage	arrière-boutique	Surface (m ²)	Equipements
r1i13b12	complet	rainure longitudinale		<i>oui</i>	22	
r1i13b13	complet	double rainure longitudinale		<i>oui</i>	23	
r1i13b14	complet	rainure longitudinale		<i>oui</i>	20	
r1i13b15	complet	rainure longitudinale		<i>oui</i>	23	
r1i13b16	complet	rainure longitudinale			20	
r1i13b17	complet	rainure longitudinale			12	


I, xiii, 3 : r01i13b22-24

Type : rangée de boutiques

Etage : non

Surface (m²) : 397



 Phase 1 : *opus mixtum* à panneaux

Datation

Phase 1 : Les boutiques sont construites en *opus mixtum* à panneaux en s'appuyant sur des blocs de tuf préexistants en façade.

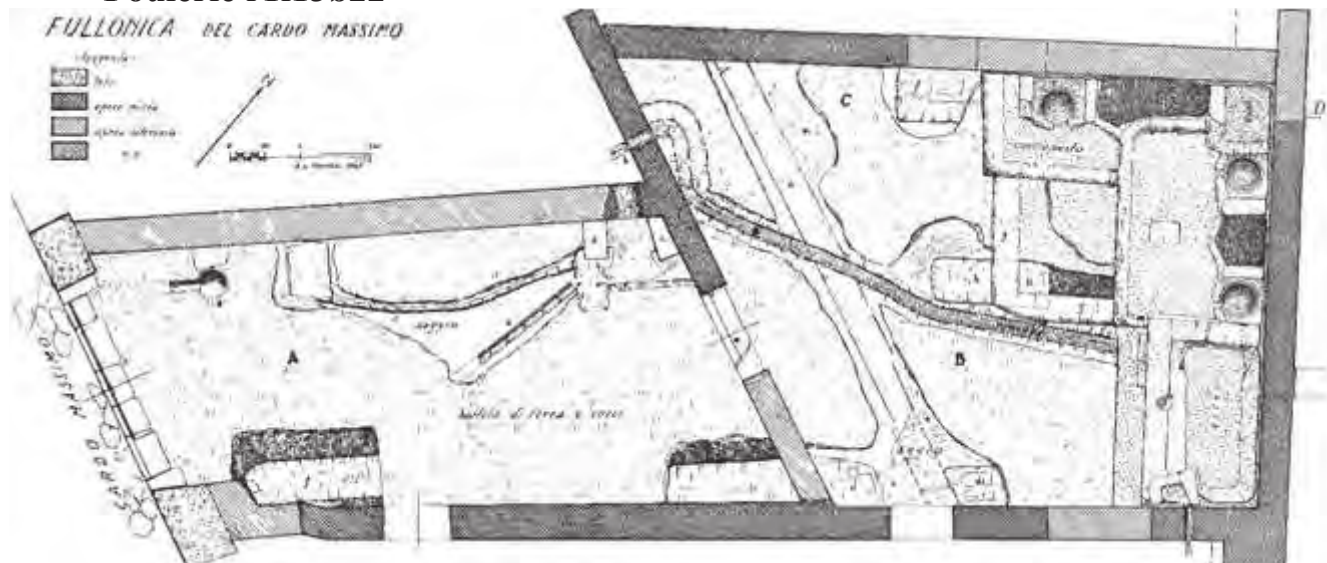
La construction de ces boutiques est datée de la première partie du II^e s. ap. J.-C.

Bibliographie

Girri 1956, p.16 ; Pietrogrande 1976, p. 9-14.

Numéro	état du seuil	type de seuil	étage	arrière-boutique	Surface (m ²)	Equipements
r1i13b22	complet	rainure longitudinale	oui		81	bassin (foulerie)
r1i13b23	complet	rainure longitudinale	oui		38	
r1i13b24	complet	rainure longitudinale	oui		32	

• Foulerie r1i13b22



Datation : 200-250.

Nombre de stalles de foulage : 4


longueur bassin (cm)	largeur bassin (cm)	hauteur bassin (cm)	volume bassin (L)
200	100	80	1600

Bibliographie : Pietrogrande 1976, p. 9-13.

I, xiv, 6 : r01i14b01-03 et 35-37

Type : immeuble
Etage : oui
Surface (m²) : 467



 Phase 1 : *opus mixtum* à panneaux

Datation

[vestiges inaccessibles : description dans *SDO*]

Phase 1 : Les boutiques sont construites en *opus mixtum* à panneaux.

La construction de ces boutiques est datée de la première partie du II^e s. ap. J.-C. Selon A. Gering, cet édifice s'est écroulé durant la période tardive (fin du III^e s. - IV^e s. ap. J.-C.).

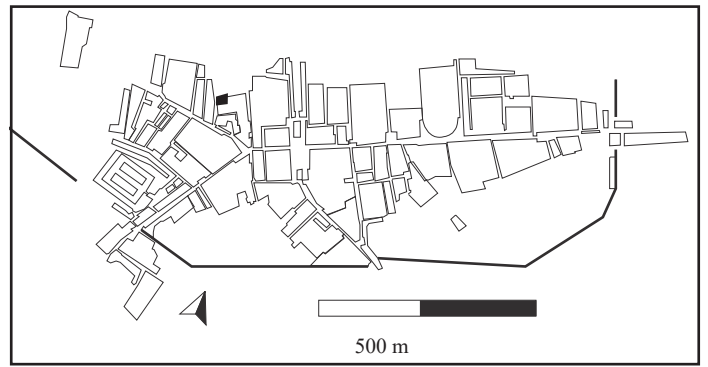
Bibliographie


Girri 1956, p.17.

Numéro	état du seuil	type de seuil	étage	arrière-boutique	Surface (m ²)	Equipements
rli14b01	Inaccessible				94	
rli14b02	Inaccessible				85	
rli14b03	Inaccessible				92	
rli14b35	absent				33	
rli14b36	absent				31	
rli14b37	absent				26	

I, xiv, 7 : r01i14b04-12

Type : immeuble
Etage : oui
Surface (m²) : 1318



 Phase 1 : *opus mixtum* à panneaux

Datation

[vestiges inaccessibles : description dans *SDO*]

Phase 1 : Les boutiques sont construites en *opus mixtum* à panneaux.

La construction de ces boutiques est datée de la première partie du II^e s. ap. J.-C.

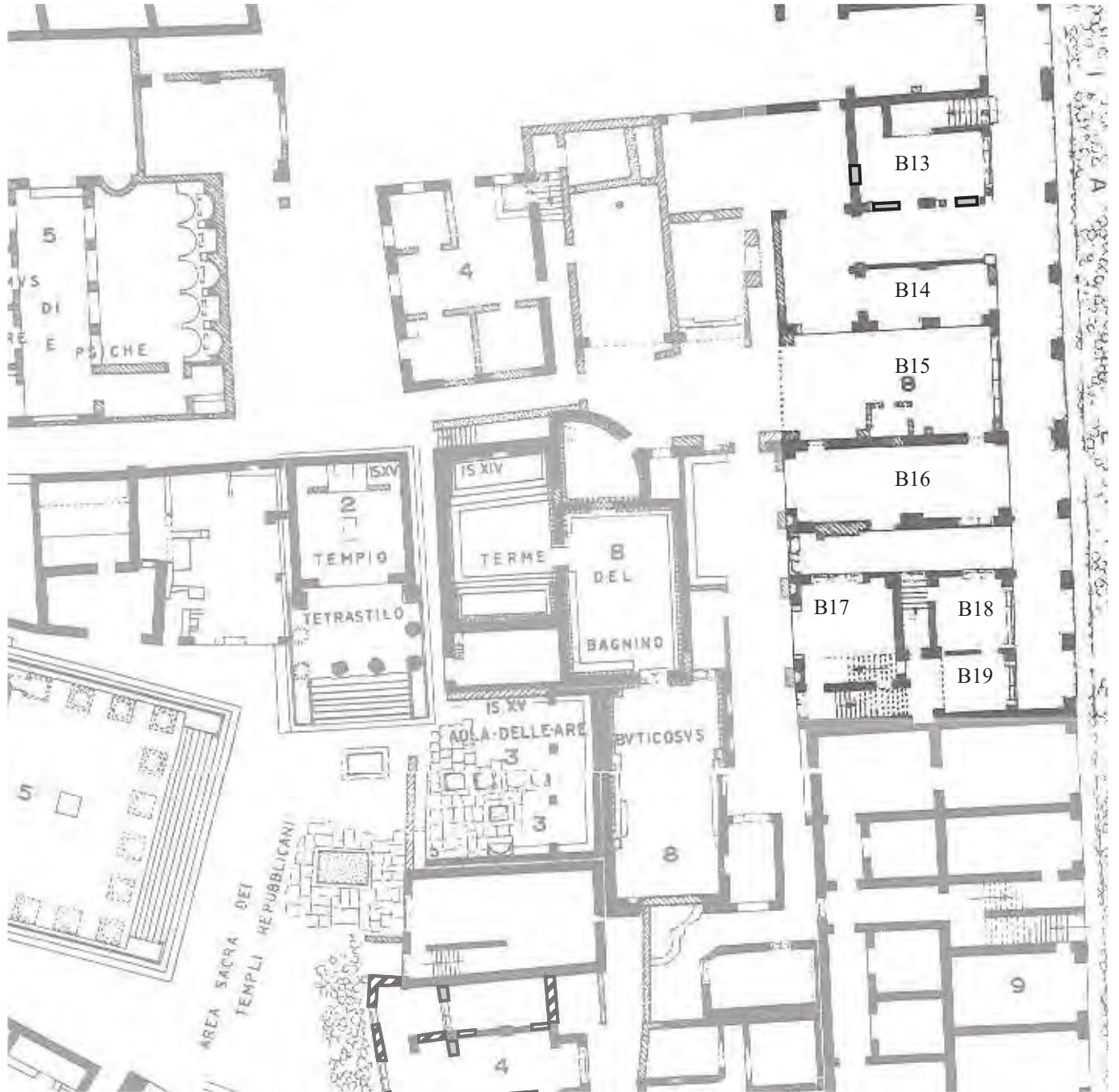
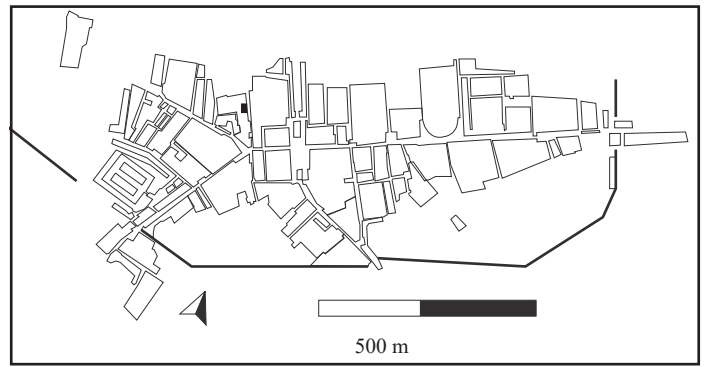
Bibliographie

Girri 1956, p.17.

Numéro	état du seuil	type de seuil	étage	arrière-boutique	Surface (m ²)	Equipements
rli14b04	Inaccessible				60	
rli14b05	Inaccessible				55	
rli14b06	Inaccessible				29	
rli14b07	Inaccessible				22	
rli14b08	Inaccessible				24	
rli14b09	complet	rainure longitudinale			37	
rli14b10	complet	rainure longitudinale			35	
rli14b11	complet	rainure longitudinale			24	
rli14b12	absent				27	

I, xiv, 8 : r01i14b13-19

Type : thermes
Etage : oui
Surface (m²) : 415



	Phase 1 : <i>opus testaceum</i>
	Phase 2 : <i>opus testaceum</i>

Datation

Phase 1 : Les boutiques sont construites en *opus testaceum*.

Phase 2 : Deux baies faisant communiquer les boutiques sont bouchées en *opus testaceum*.

La construction de ces boutiques est datée de la première partie du II^e s. ap. J.-C.

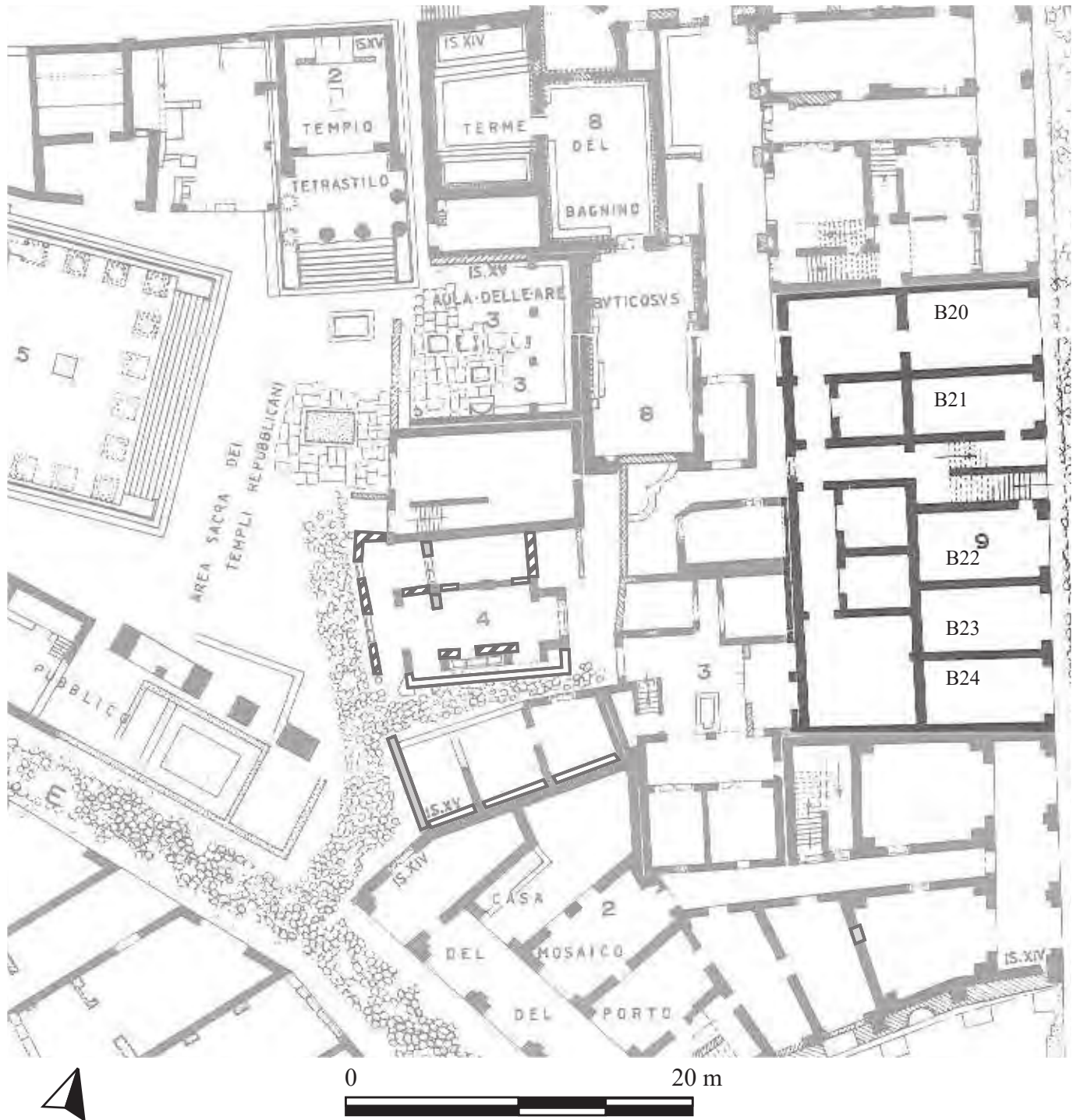
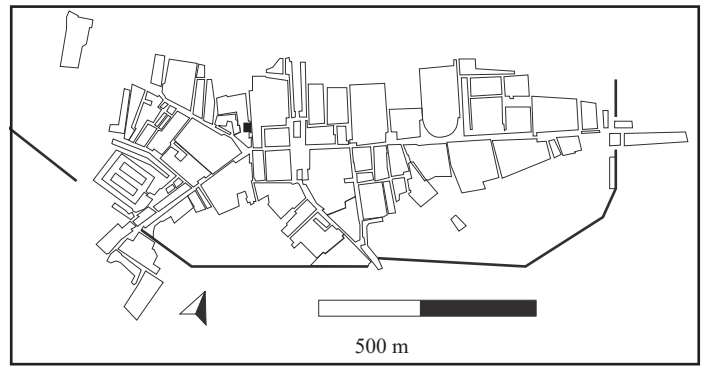
Bibliographie


Girri 1956, p.17; Poccardi, 2001, 2006 et 2008.

Numéro	état du seuil	type de seuil	étage	arrière-boutique	Surface (m ²)	Equipements
rli14b13	complet	rainure longitudinale			35	
rli14b14	absent				23	
rli14b15	complet	rainure longitudinale			57	
rli14b16	complet	rainure longitudinale			47	
rli14b17	complet	rainure longitudinale			33	
rli14b18	complet	rainure longitudinale			10	
rli14b19	complet	rainure longitudinale			7	

I, xiv, 9 : r01i14b20-24

Type : immeuble
Etage : oui
Surface (m²) : 407



 Phase 1 : *opus mixtum* à panneaux

Les boutiques d'Ostie du 1er s. av. J.-C. au Ve s. ap. J.-C. : Catalogue en ligne

Datation

Phase 1 : Les boutiques sont édifiées en *opus mixtum* à panneaux.

La construction de ces boutiques est datée de la première partie du II^e s. ap. J.-C.

Bibliographie

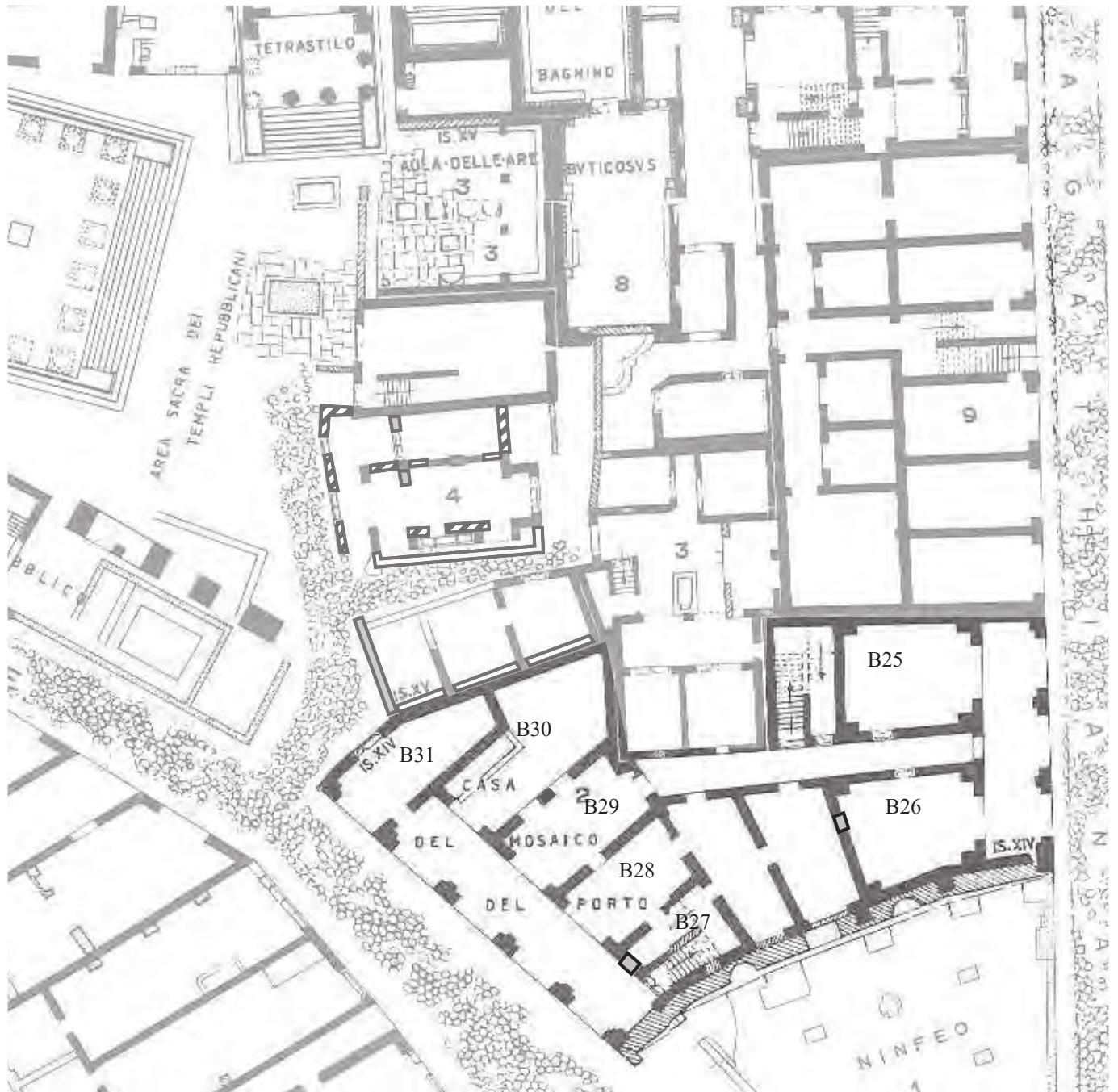
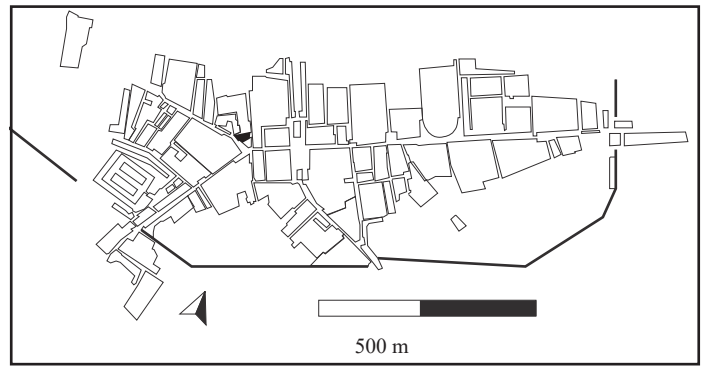
Girri 1956, p.17.

Numéro	état du seuil	type de seuil	étage	arrière-boutique	Surface (m ²)	Equipements
r1i14b20	absent				28	
r1i14b21	absent				23	
r1i14b22	absent				25	
r1i14b23	absent				24	
r1i14b24	absent				26	

Caseggiato del Mosaico del porto

I, xiv, 2 : r01i14b25-31

Type : immeuble
Etage : oui
Surface (m²) : 607



0

20 m



Phase 1 : *opus testaceum*



Phase 2 : *opus mixtum* à bandes

Datation

Phase 1 : Cette unité construite est édifée en *opus testaceum*.

Phase 2 : La baie principale d'une pièce communiquant avec la boutique méridionale est bouchée en *opus mixtum* à bandes. La baie secondaire de la boutique occupant l'angle sud-est est également condamnée.

La construction de ces boutiques est datée de la deuxième partie du II^e s. ap. J.-C.

Bibliographie

Girri 1956, p.17.

Numéro	état du seuil	type de seuil	étage	arrière-boutique	Surface (m ²)	Equipements
r1i14b25	absent				41	
r1i14b26	fragmentaire	rainure longitudinale			40	
r1i14b27	bouché				20	table de mesures
r1i14b28	absent				25	
r1i14b29	complet	rainure longitudinale			31	bassin
r1i14b30	complet	rainure longitudinale			48	bassin
r1i14b31	complet	rainure longitudinale			18	table de mesures

Equipements

• bassin maçonné de la boutique r1i14b29

Type : «*impluvium*»

Forme	Appareil	Longueur (cm)	Largeur (cm)	Hauteur (cm)	Surface (m ²)	Volume (L.)
carrée	marbre	83	80	12	0,64	80

Datation : 150-200

Bibliographie : Scrinari et Ricciardi 1996, II, p. 49, n. 39.

• bassin maçonné de la boutique r1i14b30

Type : rectangulaire B

Forme	Appareil	Longueur (cm)	Largeur (cm)	Hauteur (cm)	Surface (m ²)	Volume (L.)
rectangulaire	<i>opus testaceum</i>	400	100	40	4	1600

Datation : III^e siècle.

Bibliographie : Scrinari et Ricciardi 1996, II, p. 49-50, n.40.

• **Table de mesures r1i14b26**

Datation (*terminus post quem*) : 100-150

Etat de conservation : intégralement conservé

Longueur (cm)	Largeur (cm)	Hauteur (cm)
96	82	40,5

	Profondeur (cm)	Diamètre (cm)	Volume (L.)
Cavité 1	3	8,3	0,09
Cavité 2	4	11,5	0,24
Cavité 3	14,2	42,5	11,57
Cavité 4	18	46,4	18,27



• **Table de mesures r1i14b29**

Datation (*terminus post quem*) : 150-200

Etat de conservation : fragmentaire

Longueur (cm)	Largeur (cm)	Hauteur (cm)
56	55	19

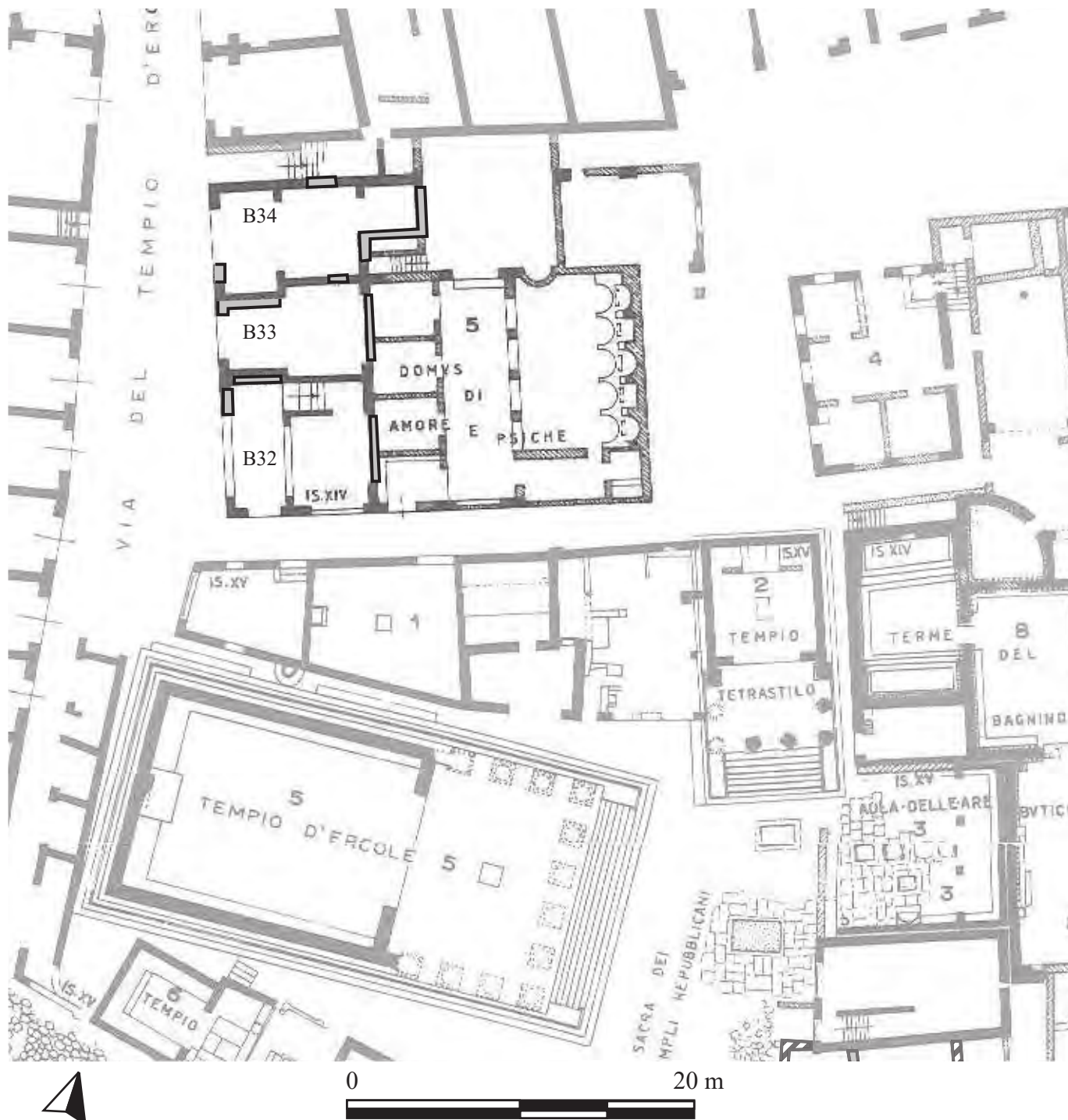
	Profondeur (cm)	Diamètre (cm)	Volume (L)
Cavité 1	15,5	50	17,16
Cavité 2	3	12	0,18
Cavité 3	3	11	0,15





Domus di Amore e Psiche

I, xiv, 5 : r01i14b32-34

Type : demeure
 Etage : oui
 Surface (m²) : 645



	Phase 1 : <i>opus mixtum</i> à panneaux
	Phase 2 : <i>opus mixtum</i> à bandes

Datation

Phase 1 : Les boutiques sont construites en *opus mixtum* à panneaux

Phase 2 : Des murs sont édifiés en *opus mixtum* à bandes, abolissant les baies faisant communiquer trois boutiques.

La construction de ces boutiques est datée de la première partie du II^e s. ap. J.-C.

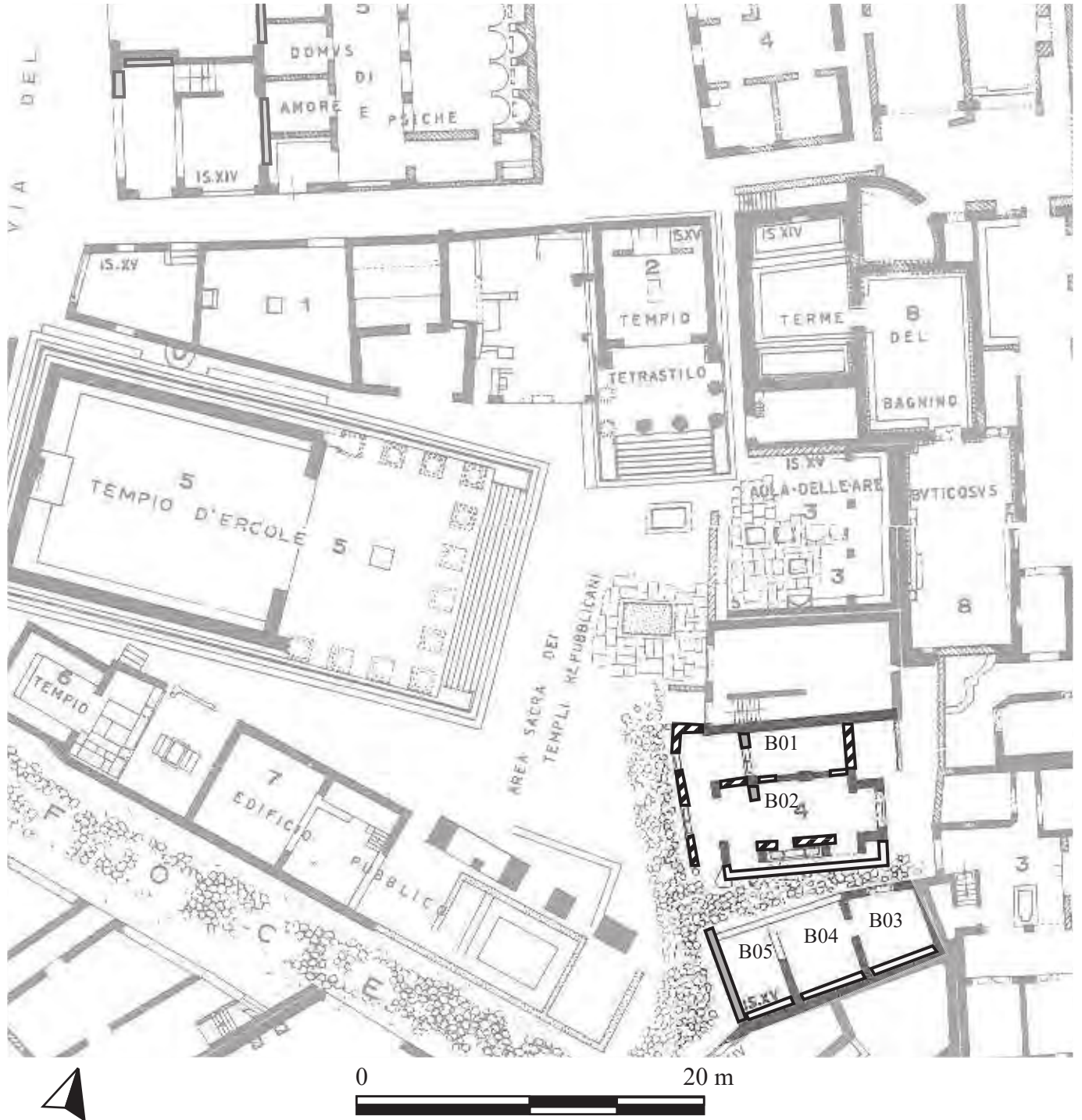
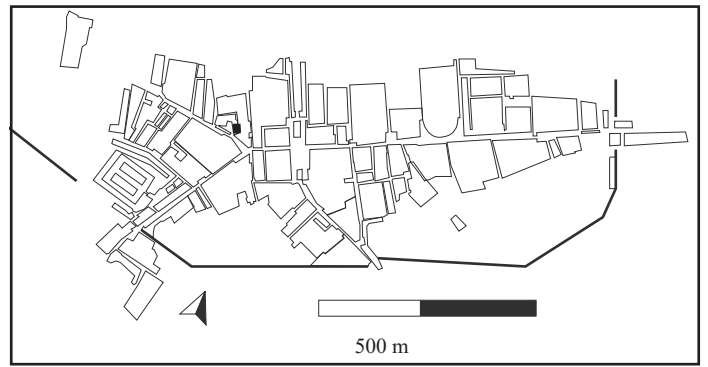
Bibliographie




Aucune

Numéro	état du seuil	type de seuil	étage	arrière-boutique	Surface (m ²)	Equipements
rl14b32	absent				27	
rl14b33	fragmentaire	rainure longitudinale			38	
rl14b34	absent				51	

I, xv, 4 : r01i15b01-05

Type : rangée de boutiques
 Etage : non
 Surface (m²) : 190



	Phase 1 : <i>opus testaceum</i>		Phase 3 : <i>opus mixtum</i> à bandes
	Phase 2 : <i>opus testaceum</i>		

Les boutiques d'Ostie du Ier s. av. J.-C. au Ve s. ap. J.-C. : Catalogue en ligne

Datation

Phase 1 : La boutique est construite en *opus testaceum*.

Phase 2 : Le mur occidental est reconstruit en *opus mixtum* à bandes.

La construction de ces boutiques est datée de la deuxième partie du I^e s. ap. J.-C.

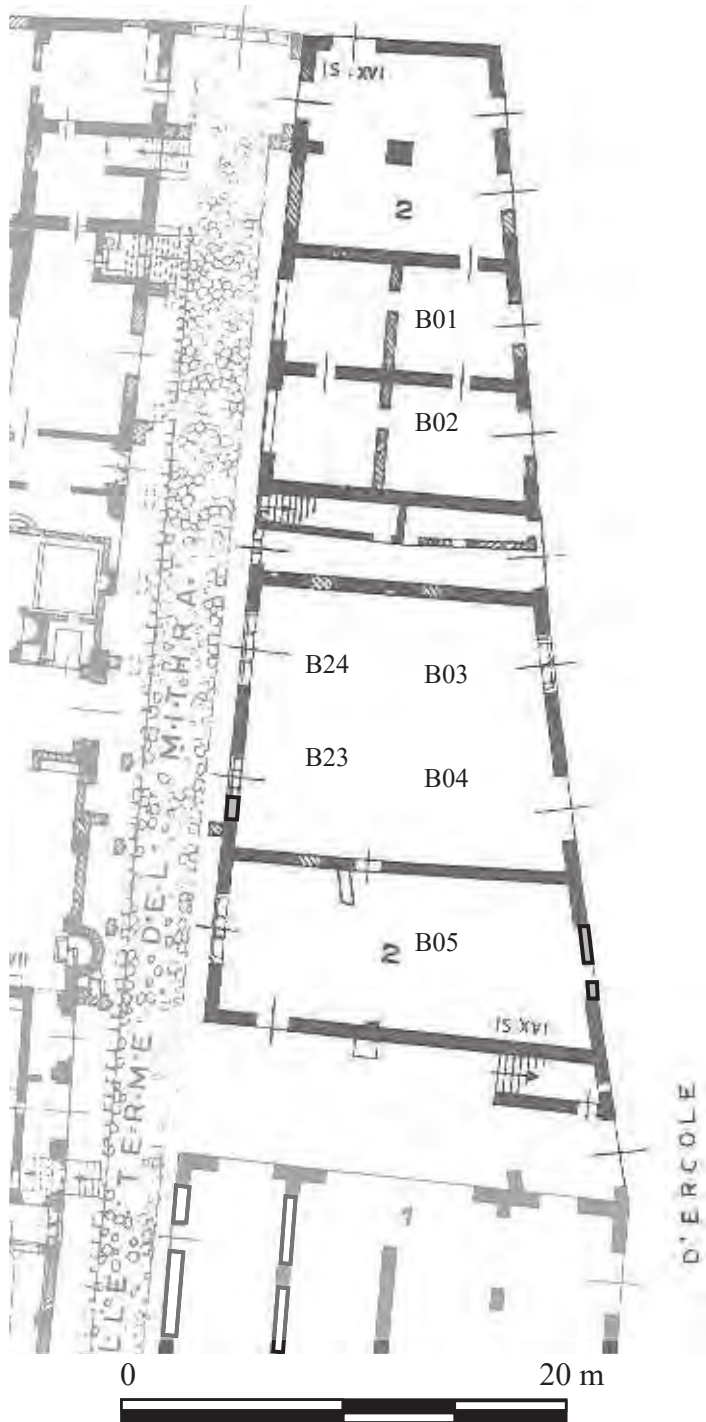
Bibliographie

Girri 1956, p.17.

Numéro	état du seuil	type de seuil	étage	arrière-boutique	Surface (m ²)	Equipements
rl15b01	absent				21	
rl15b02	fragmentaire	rainure longitudinale			26	
rl15b03	fragmentaire	rainure longitudinale			15	
rl15b04	absent				13	
rl15b05	absent				12	

I, xvi, 2 : r01i16b01-05 et 23-24

Type : immeuble
Etage : oui
Surface (m²) : 1109



	Phase 1 : <i>opus testaceum</i>
	Phase 2 : <i>opus testaceum</i>

Datation

Phase 1 : Les boutiques sont édifiées en *opus testaceum*.

Phase 2 : La seule modification encore visible est la réduction d'une baie de boutique en *opus testaceum*.

La construction de ces boutiques est datée de la première partie du II^e s. ap. J.-C.

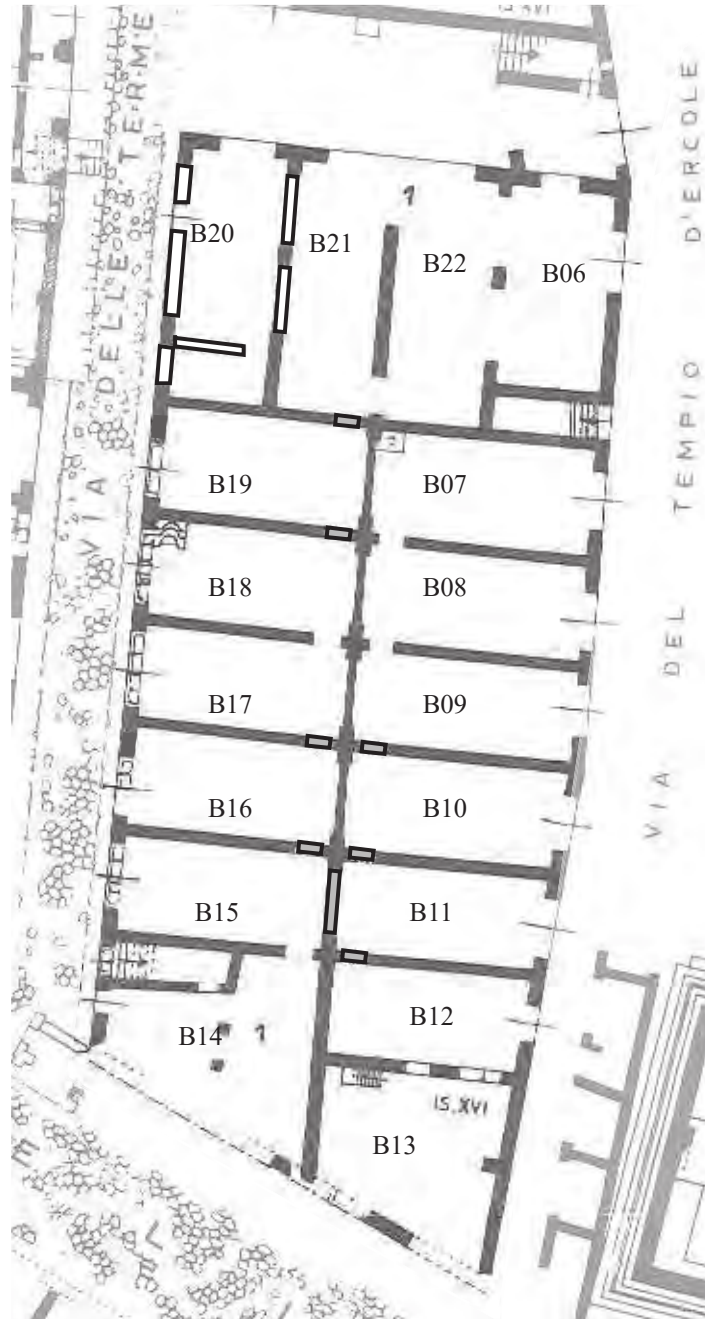
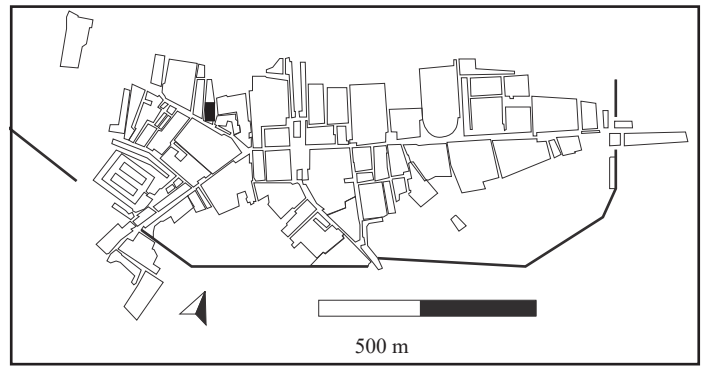
Bibliographie

Aucune

Numéro	état du seuil	type de seuil	étage	arrière-boutique	Surface (m ²)	Equipements
r1i15b01	absent				21	
r1i15b02	fragmentaire	rainure longitudinale			26	
r1i15b03	fragmentaire	rainure longitudinale			15	
r1i15b04	absent				13	
r1i15b05	absent				12	
r1i16b23	complet	rainure longitudinale			38	
r1i16b24	complet	rainure longitudinale			40	

I, xvi, 1 : r01i16b06-22

Type : immeuble
Etage : oui
Surface (m²) : 1118



0 20 m



Phase 1 : *opus mixtum* à panneaux



inconnu



Phase 2 : *opus mixtum* à panneaux

Datation

Phase 1 : Les boutiques sont édifiées en *opus mixtum* à panneaux.

Phase 2 : Parmi les 13 baies faisant communiquer les boutiques entre elles, 9 sont bouchées en *opus mixtum* à bandes.

La construction de ces boutiques est datée de la première partie du II^e s. ap. J.-C.

Bibliographie

Girri 1956, p.17.

Numéro	état du seuil	type de seuil	étage	arrière-boutique	Surface (m ²)	Equipements
r1i15b06					32	
r1i16b01	Inaccessible				27	
r1i16b02	Inaccessible				31	
r1i16b03	complet	rainure longitudinale			40	
r1i16b04	complet	rainure longitudinale			39	
r1i16b05	bouché				98	
r1i16b06	Inaccessible				42	
r1i16b07	fragmentaire				49	
r1i16b08	absent				45	
r1i16b09	complet	double rainure longitudinale			40	
r1i16b10	complet	rainure longitudinale <i>sans battant</i>			46	
r1i16b11	absent				35	
r1i16b12	complet	rainure longitudinale			40	
r1i16b13	absent		oui		61	
r1i16b14	complet	rainure longitudinale			66	
r1i16b15	fragmentaire				35	
r1i16b16	complet	rainure longitudinale			39	comptoir
r1i16b17	complet	rainure longitudinale			39	
r1i16b18	complet	rainure longitudinale			42	comptoir
r1i16b19	complet	rainure longitudinale			46	
r1i16b20	Inaccessible				64	
r1i16b21	Inaccessible				47	
r1i16b22	Inaccessible				57	

Equipements

• Comptoir maçonné de la boutique r1i16b16

Mise en œuvre	forme	Longueur (cm)	Largeur (cm)	Hauteur (cm)
<i>opus mixtum</i> à bandes	simple	290	100	

Datation : *terminus post quem* : milieu du III^e siècle.

Bibliographie : Hermansen 1982, p. 136 local n.7.

Comptoir maçonné de la boutique r1i16b18

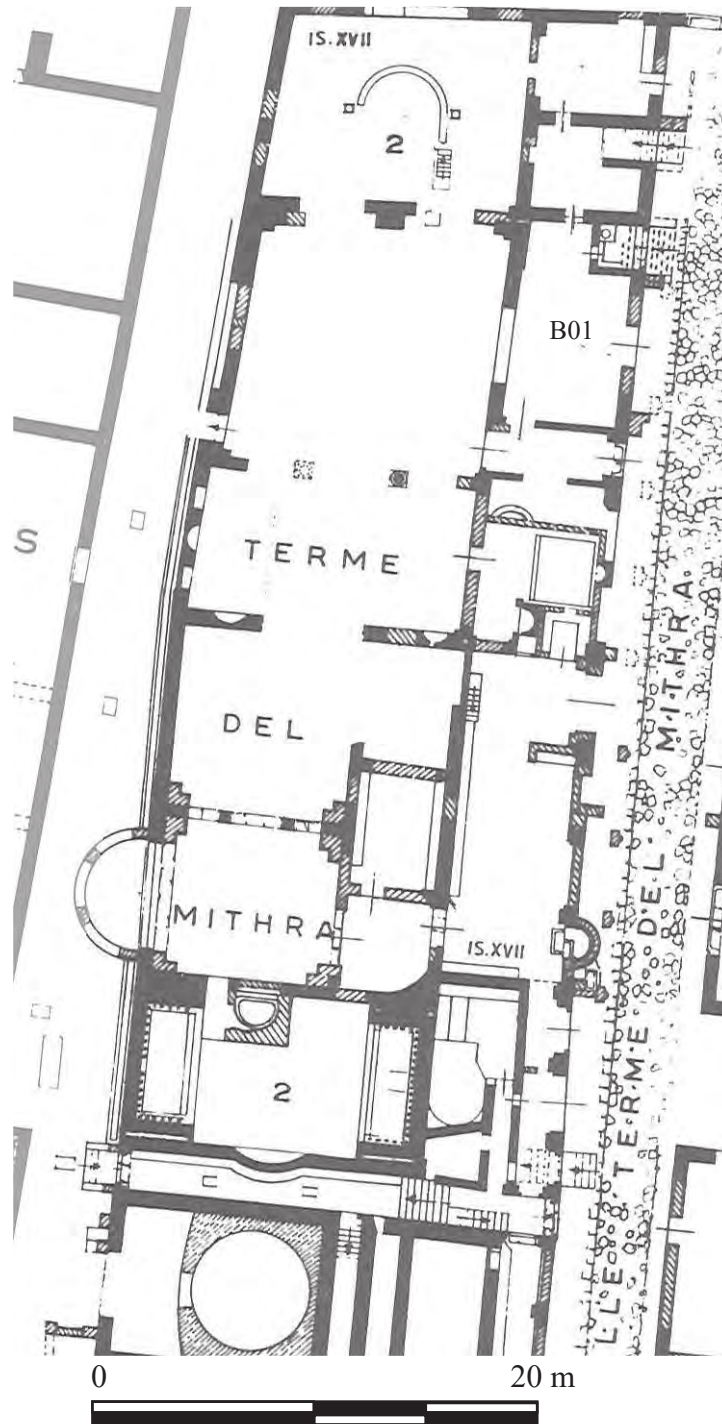
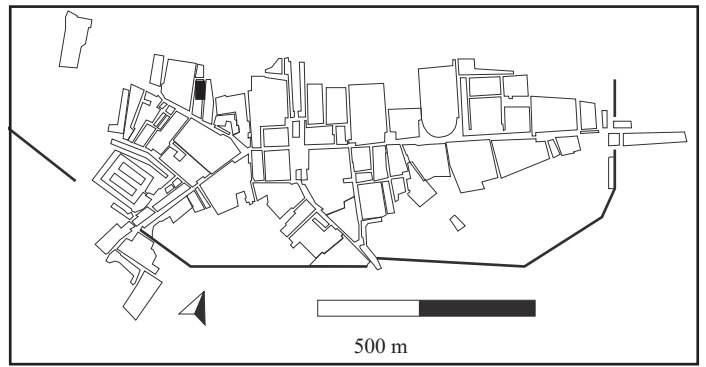
Mise en œuvre	forme	Longueur (cm)	Largeur (cm)	Hauteur (cm)
<i>opus mixtum</i> à bandes	simple	140	105	100

Datation : *terminus post quem* : milieu du III^e siècle.

Equipement de stockage : un dolium.

Terme del Mitra I, xvii, 2 : r01i17b01

Type : thermes
Étage : oui
Surface (m²) : 1244



Phase 1 : *opus testaceum*

Datation

Phase 1 : La boutique est édifée en *opus testaceum*, au même moment que les thermes.
La construction de ces boutiques est datée de la première partie du II^e s. ap. J.-C.

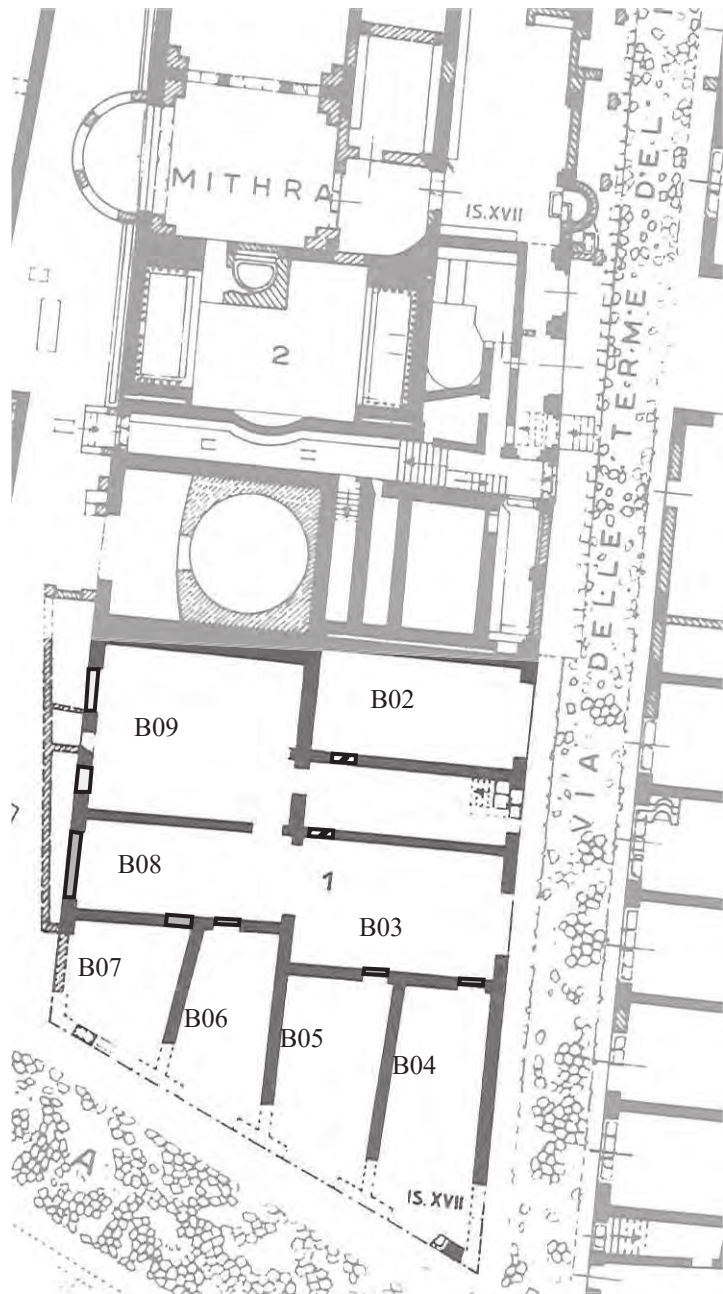
Bibliographie

Aucune

Numéro	état du seuil	type de seuil	étage	arrière-boutique	Surface (m ²)	Equipements
r1i17b01	bouché				44	

I, xvii, 1 : r01i17b02-09

Type : immeuble
Etage : oui
Surface (m²) : 608



0 20 m



Phase 1 : *opus mixtum* à panneaux



Phase 2 : *opus testaceum*



Phase 3 : *opus mixtum* à bandes

Datation

Phase 1 : Les boutiques sont édifiées en *opus mixtum* à panneaux.

Phase 2 : Au total, 4 baies faisant communiquer les boutiques entre elles sont bouchées en *opus testaceum*.

Phase 3 : Les 2 dernières baies de communication sont bouchées en *opus mixtum* à bandes.

La construction de ces boutiques est datée de la première partie du II^e s. ap. J.-C.

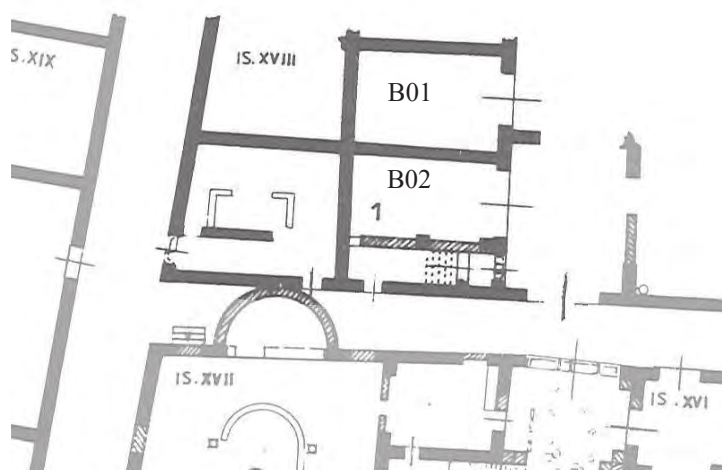
Bibliographie

Girri 1956, p. 18.

Numéro	état du seuil	type de seuil	étage	arrière-boutique	Surface (m ²)	Equipements
r1i17b02	absent				40	
r1i17b03	absent				52	
r1i17b04	absent				50	
r1i17b05	absent				37	
r1i17b06	absent				28	
r1i17b07	fragmentaire	rainure longitudinale			27	
r1i17b08	absent				47	
r1i17b09	absent				71	

I, xviii, 1 : r01i18b01-02

Type : immeuble
Étage : oui
Surface (m²) : 535



Phase 1 : inconnu

Datation

Ces vestiges sont inaccessibles à ce jour.

La construction de ces boutiques est datée de la première partie du II^e s. ap. J.-C.

Bibliographie

aucune

Numéro	état du seuil	type de seuil	étage	arrière-boutique	Surface (m ²)	Equipements
r1i18b01	Inaccessible				31	
r1i18b02	Inaccessible				27	

I, xx, 1 : r01i18b01-04

Type : édifice de stockage

Étage : oui

Surface (m²) : 1832



Phase 1 : *opus testaceum*



Phase 2 : *opus testaceum*



Phase 3 : *opus mixtum* à bandes



Phase 4 : *opus listatum*

Datation

Phase 1 : Les boutiques sont construites en *opus testaceum*.

Phase 2 : Les seuils des boutiques sont déplacés et installés dans l'entrecolonnement du portique, tandis que des piédroits en *opus testaceum* y sont construits.

Phase 3 : Les baies des boutiques sont bouchées en *opus mixtum* à bandes.

Phase 4 : Un mur est édifié en *opus listatum* devant la façade du bâtiment.

F. Bartolini et R. Turchetti datent la phase 1 de 123-127 d'après les timbres, tandis que H. Bloch la datait de 125-126. Aucun élément ne permet de préciser la datation absolue des phases postérieures. Les *Terme Piccole* (I, xix, 1), construits contre l'édifice et sur une façade écroulée, sont datés de la première moitié du IV^e siècle ap. (datation céramologique). Le mur édifié lors de la phase 4 prend appui sur les Thermes, par conséquent, le *terminus post quem* de cette phase est à situer à la moitié du IV^e siècle.

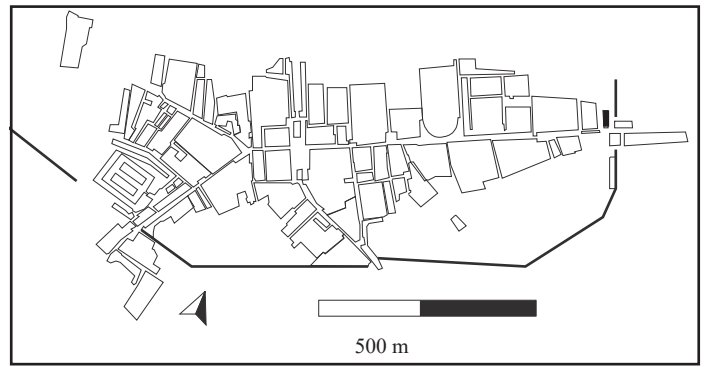
Bibliographie






Bloch 1953, p. 219 ; Delaine 1996 ; Bartolini, Turchetti 1999, p. 26-27 ; Gering 2004, p. 354-356.

Numéro	état du seuil	type de seuil	étage	arrière-boutique	Surface (m ²)	Equipements
r1i20b01	inaccessible				48	
r1i20b02	bouché				56	
r1i20b03	Inaccessible				53	
r1i20b04	bouché				50	

Caseggiato del Cane Monnus II, i, 1 : r2i01b01-05

Type : rangée de boutiques
 Etage : non
 Surface (m²) : 480



	Phase 1 : <i>opus testaceum</i>		Phase 4 : <i>opus mixtum</i> à bandes
	Phase 2 : <i>opus mixtum</i> à panneaux		inconnu
	Phase 3 : <i>opus testaceum</i>		

Les boutiques d'Ostie du Ier s. av. J.-C. au Ve s. ap. J.-C. : Catalogue en ligne

Datation

Phase 1 : Ces boutiques sont édifiées en utilisant les piliers de tuf d'un édifice antérieur. Leur mise en œuvre est en *opus testaceum*.

Phase 2 : Des murs en *opus mixtum* à panneaux reliant les piédroits à des piliers de tuf préexistants sont édifiés en vue d'agrandir certaines boutiques.

Phase 3 : Suivant le même mouvement, des murs en *opus testaceum* sont édifiés dans le prolongement des murs latéraux de certaines boutiques.

Phase 4 : un mur en *opus mixtum* à bandes est construit à même le pavement de la Via dei Magazzini *Repubblicani*.

Très peu d'éléments permettent d'exprimer cette évolution en datations absolues. L'édification de ces boutiques est traditionnellement attribuée à l'époque de Trajan. Les réfections des phases 2 et 3 ne peuvent pas être datées de manière précise. La phase 4 devrait être postérieure au milieu du III^e siècle étant donnée sa mise en œuvre.

Bibliographie

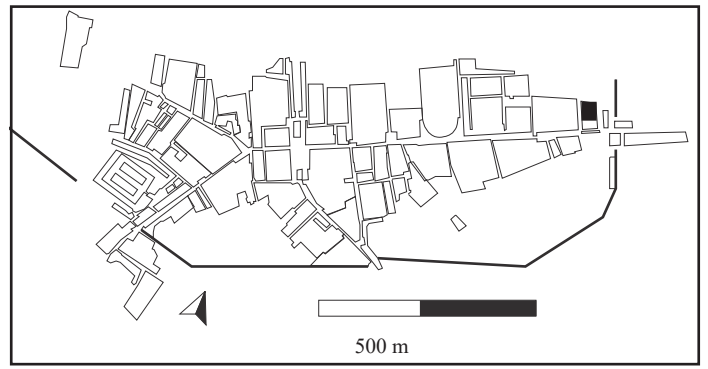
Becatti 1961, p. 37 ; Pavolini 2006, p. 54.

Numéro	état du seuil	type du seuil	étage	arrière-boutique	Surface (m ²)	Equipements
r2i01b01	absent				47	
r2i01b02	absent				66	bassin
r2i01b03	absent				48	
r2i01b04	fragmentaire	rainure longitudinale			52	
r2i01b05	complet	rainure longitudinale			56	

Terme dei Cisiarii

II, ii, 3 : r2i02b01-05 et 12-17

Type : thermes
 Etage : oui
 Surface (m²) : 2533



	Phase 1 : <i>opus testaceum</i> et <i>opus mixtum</i> à panneaux
	Phase 2 : <i>opus mixtum</i> à bandes

Les boutiques d'Ostie du Ier s. av. J.-C. au Ve s. ap. J.-C. : Catalogue en ligne

Datation

Phase 1 : Les thermes, ainsi que 7 boutiques, sont édifiés en *opus reticulatum*.

Phase 2 : Quelques modifications mineures sont réalisées en *opus mixtum* à bandes : la réfection de quelques piédroits, le bouchage d'une porte et la conversion probable de la moitié d'une boutique en escalier.

L'édification des thermes est entreprise sur un bâti en tuf préexistant. La découverte d'un péristyle indique qu'il s'agissait probablement d'une *domus*. Le mobilier mis au jour dans la couche de remblai est daté de l'époque tardo-républicaine. La construction des thermes et des boutiques de la phase 1 date du début du II^e siècle comme l'indique la série de timbre *CIL XV 876a* et la datation stylistique de la mosaïque. Les modifications de la phase 2 manquent d'élément permettant d'établir une datation absolue. Les modifications de la dernière phase sont réalisées en *opus mixtum* à bandes, indiquant qu'ils sont postérieurs à la moitié du III^e siècle. La phase d'abandon de l'îlot s'amorce probablement à la fin du III^e ou au début du IV^e siècle, date d'abandon de la noria des thermes. Plus tard, deux fours à chaux et une sépulture sont installés dans l'édifice.

Bibliographie

Gds 1919, p. 33-36 (13 avril) ; p. 56-59 (6 juillet) ; p. 83-88 (1-6 septembre) ; Wilson 1935, p. 77 ; Girri, 1956 p. 18-19; Carinci 1969-1970 p. 563 ; Hermansen 1981, p. 138 ; Mar 1996, p.158-159 ; Bedello Tata, Foga-nolo 2005, p. 115-138 ; Poccardi 2006a, p. 63.

Numéro	état du seuil	type du seuil	étage	arrière-boutique	Surface (m ²)	Equipements
r2i02b01	fragmentaire	rainure longitudinale			18	
r2i02b02	fragmentaire	rainure longitudinale			45	
r2i02b03	complet	rainure longitudinale			24	
r2i02b04	complet	rainure longitudinale		<i>oui</i>	53	comptoir
r2i02b05	fragmentaire	rainure longitudinale			55	
r2i02b12	complet	rainure longitudinale			41	comptoir
r2i02b13	complet	rainure longitudinale à deux feuillures côte à côte			20	
r2i02b14	fragmentaire	rainure longitudinale à deux feuillures côte à côte			19	
r2i02b15	fragmentaire	rainure longitudinale			17	
r2i02b16	fragmentaire	rainure longitudinale			31	
r2i02b17	fragmentaire	rainure longitudinale			35	

Equipements

• Comptoir maçonné de la boutique r2i02b04

Etat de conservation : inaccessible, localisation indiquée sur une carte.

Mise en œuvre	forme	Longueur (cm)	Largeur (cm)	Hauteur (cm)
	simple			

Datation : *terminus post quem* : 01-50.

Bibliographie : Kleberg 1957, p. 46, local n.2 ; Hermansen 1982, p. 138: local n. 9.

• Comptoir maçonné de la boutique r2i02b12

Etat de conservation : dégradé

Mise en œuvre	forme	Longueur (cm)	Largeur (cm)	Hauteur (cm)
<i>opus mixtum</i> à bandes	simple	194	90	88

Datation : *terminus post quem* : milieu du III^e siècle.

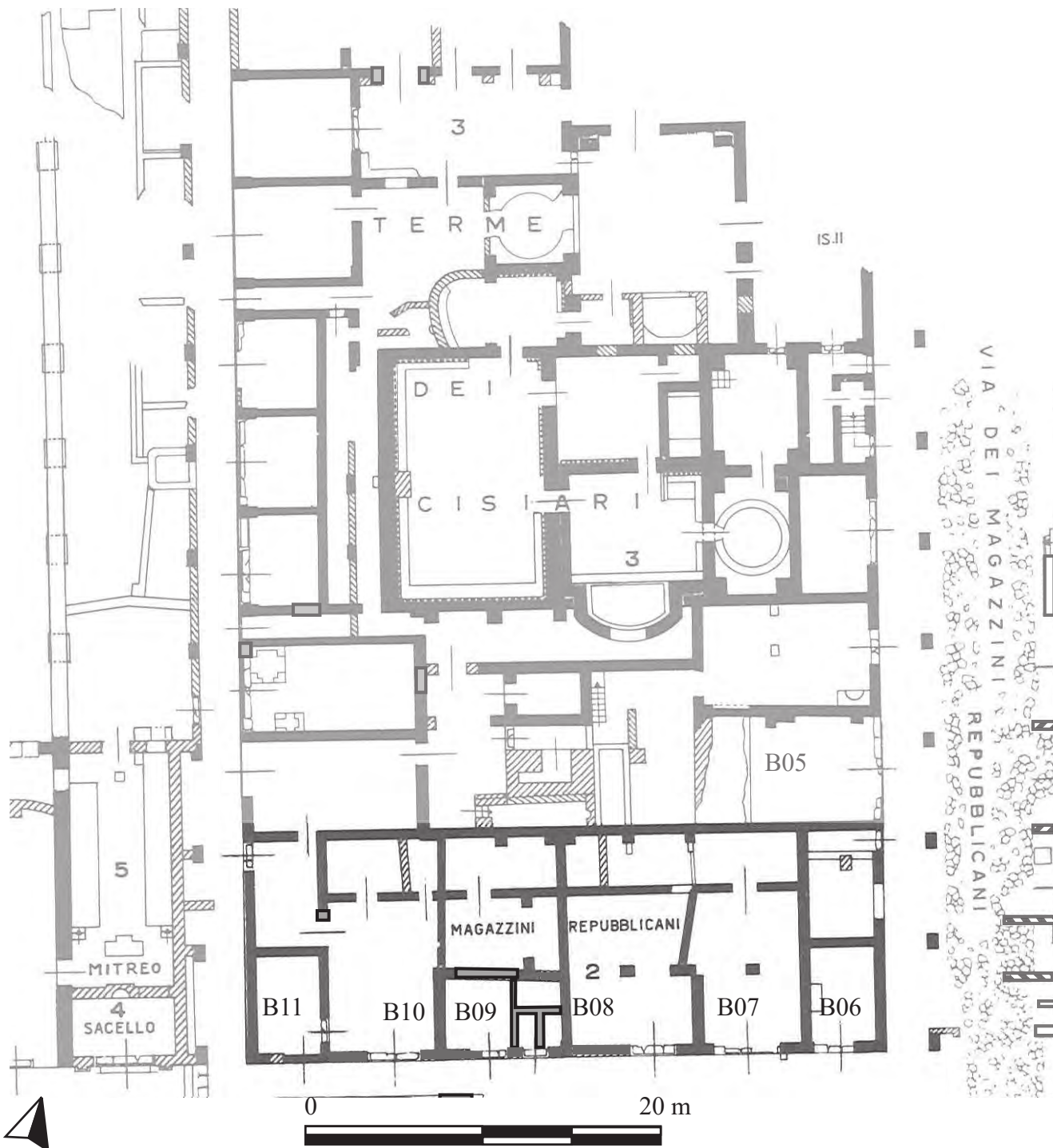
Dispositif de cuisson : chauffe-eau.

Equipement de stockage : un dolium.

Bibliographie : Kleberg 1957, p. 46, local n.3 ; Hermansen 1982, p. 139: local n.10.

Magazzini repubblicani II, ii, 2 : r2i02b06-11

Type : thermes
 Etage : oui
 Surface (m²) : 2533



	Phase 1 : <i>opus testaceum</i> et <i>opus mixtum</i> à panneaux
	Phase 2 : <i>opus mixtum</i> à bandes

Datation

Phase 1 : Les boutiques sont édifiées en *opus testaceum* et en *opus mixtum* à panneaux lors de la construction des thermes.

Phase 2 : Lors d'une seconde phase, des réfections sont opérées sur les piédroits de certaines boutiques, tandis qu'une baie secondaire est condamnée en *opus mixtum* à bandes.

Pour la datation, se référer à la notice de l'édifice II, ii, 3. Selon A. Gering, cet édifice s'est écroulé durant la période tardive (fin du III^e s. - IV^e s. ap. J.-C.).

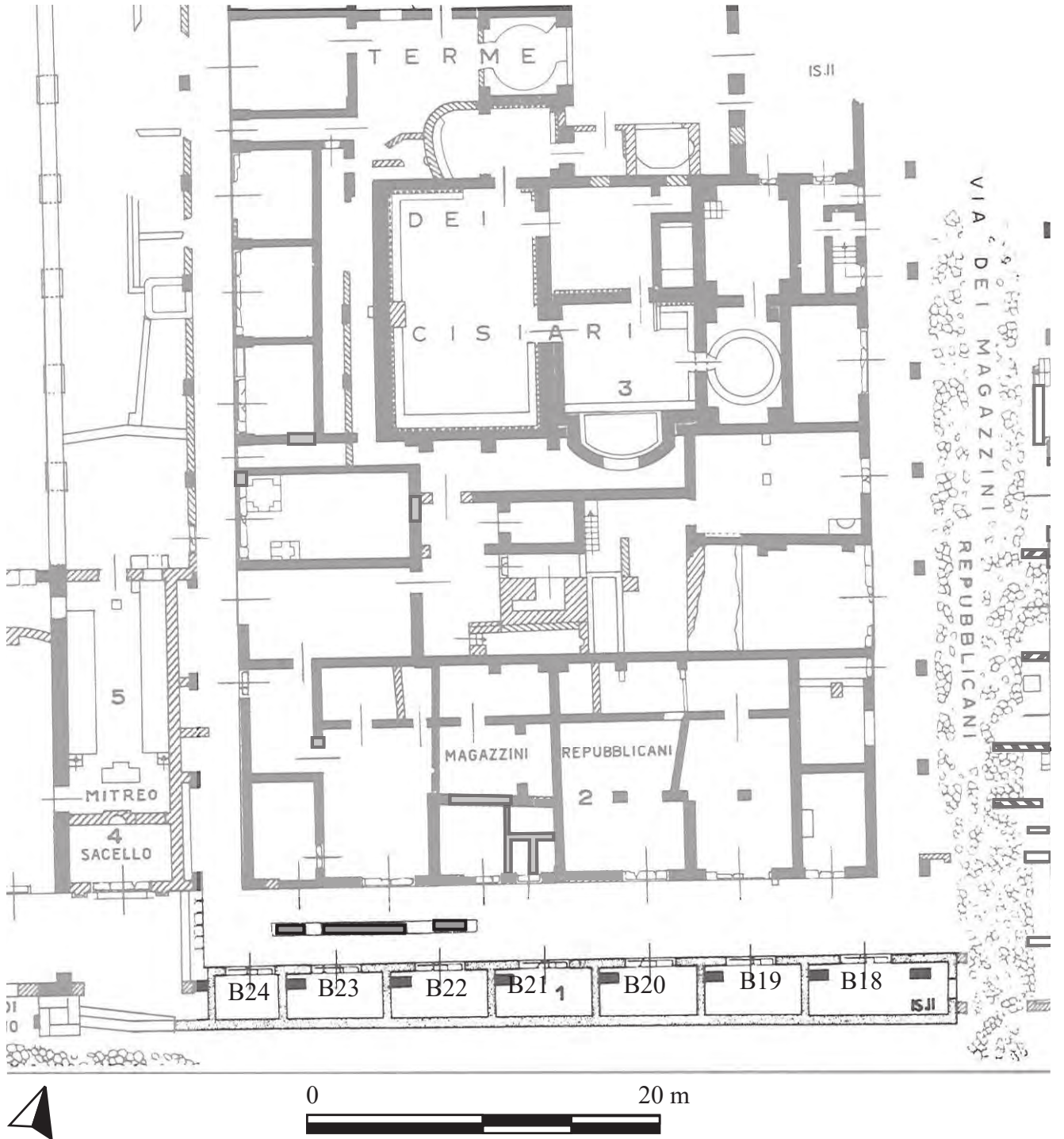
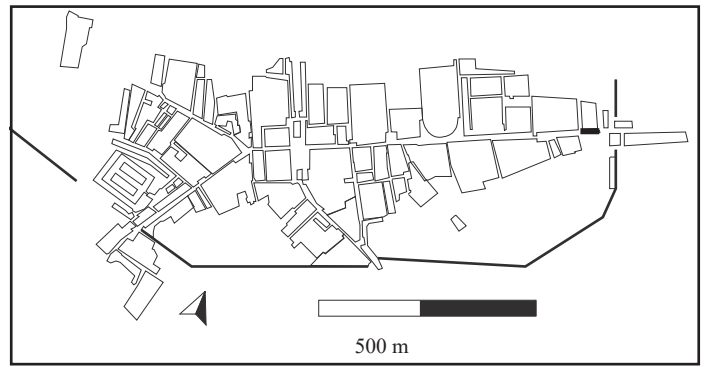
Bibliographie

Gds 1919, p. 33-36 (13 avril) ; p. 56-59 (6 juillet) ; p. 83-88 (1-6 septembre) ; Wilson 1935, p. 77 ; Girri 1956, p. 18-19 ; Carinci 1969-1970, p. 563 ; Hermansen 1981, p. 138 ; Mar 1996, p.158-159 ; Bedello Tata, Foga-nolo 2005, p. 115-138 ; Poccardi 2006a, p. 63.

Numéro	état du seuil	type du seuil	étage	arrière-boutique	Surface (m ²)	Equipements
r2i02b06	complet	rainure longitudinale			22	
r2i02b07	fragmentaire	rainure longitudinale		<i>oui</i>	57	
r2i02b08	fragmentaire	rainure longitudinale		<i>oui</i>	67	
r2i02b09	complet	rainure longitudinale		<i>oui</i>	60	
r2i02b10	absent			<i>oui</i>	87	
r2i02b11	absent				22	

II, ii, 1 : r2i02b18-24

Type : rangée de boutiques
 Etage : non
 Surface (m²) : 160



	Phase 1 : <i>opus mixtum</i> à panneaux
	Phase 2 : <i>opus mixtum</i> à bandes

Datation

Phase 1 : Ces boutiques sont édifiées en *opus mixtum* à panneaux.

Phase 2 : Un mur en *opus mixtum* à bandes est édifié au milieu de la rue séparant cette rangée de boutiques des *Terme dei Cisiarii*. La présence d'une baie dotée d'un seuil à rainure longitudinale indique qu'il s'agit d'un empiètement destiné à agrandir l'une de ces boutiques.

Cette rangée de pièces semble avoir été édifiée sur un édifice antérieur dont seul résident des piliers de tuf. Le niveau des boutiques est situé à environ un mètre en dessous du pavement du *Decumanus Maximus*. La phase 1 est donc antérieure au rehaussement entrepris à l'époque de Domitien. La phase 2 est à dater à partir de la seconde moitié du III^e siècle.

Bibliographie

Vaglieri 1910a, p. 66-69 ; Carcopino 1911, p. 464-465; *Gds* 1919, p. 33-36 (13 avril) ; p. 56-59 (6 juillet) ; p. 83-88 (1-6 septembre); Wilson 1935, p. 77 ; Girri 1956, p. 18-19; Pavolini 2006, p. 55.

Numéro	état du seuil	type du seuil	étage	arrière-boutique	Surface (m ²)	Equipements
r2i02b18	complet	rainure longitudinale			18	
r2i02b19	complet	rainure longitudinale			11	dolium
r2i02b20	complet	rainure longitudinale			13	
r2i02b21	complet	rainure longitudinale			11	
r2i02b22	complet	rainure longitudinale			12	
r2i02b23	complet	rainure longitudinale			12	
r2i02b24	absent				9	comptoir

Equipements

• Comptoir maçonné de la boutique r2i02b04

Etat de conservation : inaccessible, localisation indiquée sur une carte.

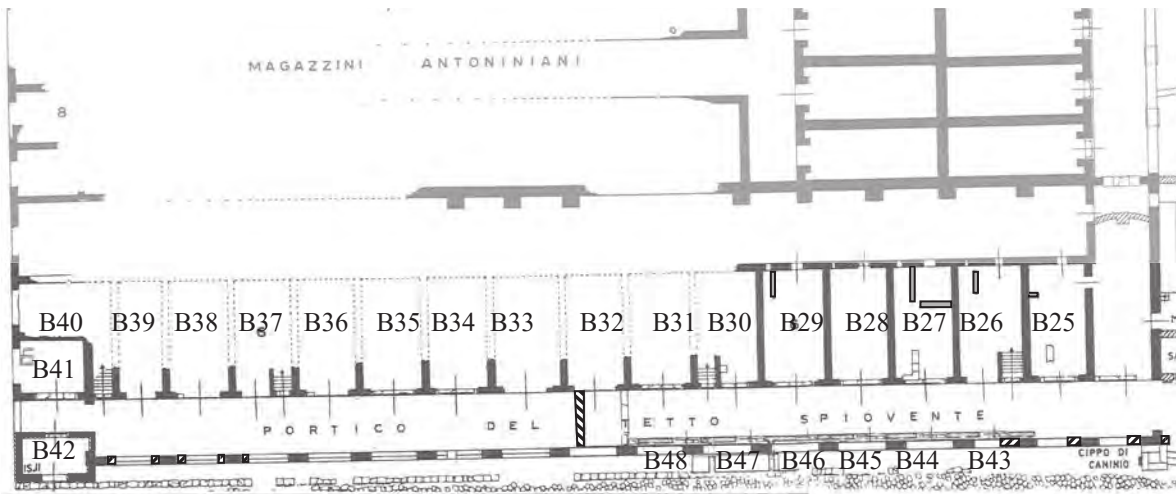
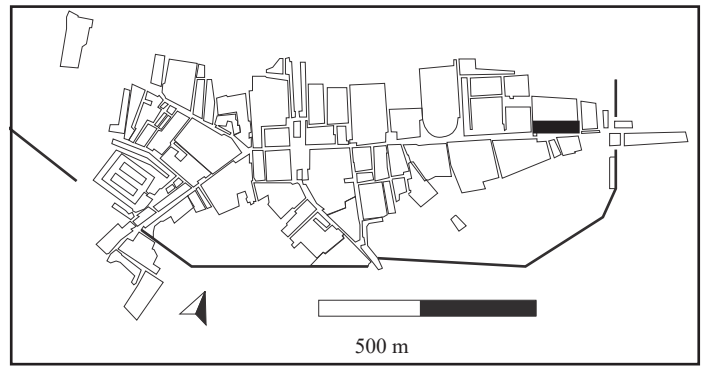
Mise en œuvre	forme	Longueur (cm)	Largeur (cm)	Hauteur (cm)
	L			




Datation : *terminus post quem* : 50-01 av. J-C.

Bibliographie : Paribeni 1920, p. 158.

Portico del Tetto spiovente II, ii, 6 : r2i02b25-42

Type : édifice de stockage
 Etage : oui
 Surface (m²) : 8250



	Phase 1 : <i>opus mixtum</i> à panneaux
	Phase 2a : <i>inconnu</i>
	Phase 2b : <i>opus mixtum</i> à bandes

Datation

Etat 1 : Les fouilles entreprises à l'intérieur du portique attestent la présence d'une série de 6 boutiques (r2i02b43-48) antérieures à l'édifice. Il n'est possible que d'en distinguer le seuil à rainure longitudinale et les piédroits.

Etat 2

Phase 1 : Une rangée de 17 boutiques est édifiée en *opus mixtum* à panneaux.

Phase 2a : Dans 4 au moins de ces boutiques, deux cloisons sont édifiées dans le but de former une seconde pièce interne.

Phase 2b : Un mur en *opus mixtum* à bandes est édifié sous le portique.

Chronologie : Les boutiques primitives sont situées à plus d'un mètre sous le niveau du *Decumanus* ; elles sont donc antérieures à la surélévation générale entreprise à l'époque de Domitien. Leur agencement et leur niveau coïncident avec ceux des boutiques situées au sud des *Magazzini Republican*i qui sont datées de la période tardo-républicaine. L'édification de la rangée de boutiques (état 2) est traditionnellement datée de l'époque d'Hadrien. Aucune information transmise dans les rapports de fouilles ne permet d'attribuer une datation absolue à la dernière phase.

Bibliographie

Gds 1910, p. 13(15 janvier) ; p. 115-116 (début avril) ; p. 187 (fin juillet) ; p. 191-192 ; p. 203 (début août) ; p.207 (début septembre) 241 ; *Gds*, 1920, p. 99-103 (fin octobre- début novembre) ; *Gds*, 1921, p. 1-3 (1-2 janvier 1921).

Visconti 1857, p.314 ; Calza 1909, p. 231 ; Vaglieri 1910a, p. 69; Girri 1956, p. 18-19; Hermansen 1982, p. 142-143 ; Pensabene 2007, p.244.

Numéro	état du seuil	type du seuil	étage	arrière-boutique	Surface (m ²)	Equipements
r2i02b25	absent				53	comptoir
r2i02b26	absent	rainure longitudinale			59	
r2i02b27	complet	rainure longitudinale			52	comptoir
r2i02b28	complet	rainure longitudinale			54	
r2i02b29	complet	rainure longitudinale			55	
r2i02b30	complet	rainure longitudinale			52	
r2i02b31	complet	rainure longitudinale à deux feuillures côte à côte			55	
r2i02b32	absent				55	
r2i02b33	absent				60	
r2i02b34	complet	rainure longitudinale			56	
r2i02b35	complet	rainure longitudinale			50	
r2i02b36	absent				59	
r2i02b37	absent				49	
r2i02b38	absent				48	
r2i02b39	absent				44	
r2i02b40	complet	rainure longitudinale			54	
r2i02b41	complet	rainure longitudinale			31	comptoir

Equipements

• Comptoir maçonné de la boutique r2i02b25

Etat de conservation : inaccessible, localisation indiquée sur une carte.

Mise en œuvre	forme	Longueur (cm)	Largeur (cm)	Hauteur (cm)
	L			

Datation : *terminus post quem* : 100-150.

Bibliographie : Gering 2004, carte; SDO 1953.

• Comptoir maçonné de la boutique r2i02b27

Etat de conservation : dégradé.

Mise en œuvre	forme	Longueur (cm)	Largeur (cm)	Hauteur (cm)
<i>opus mixtum</i> à bandes	L	187	95	119

Datation : *terminus post quem* : milieu du III^e siècle.

Bibliographie : Kleberg 1957, p. 46, local n.4 ; Hermansen 1982, p. 142: local n.11.

• Comptoir maçonné de la boutique r2i02b41

Etat de conservation : inaccessible, localisation indiquée sur une carte.

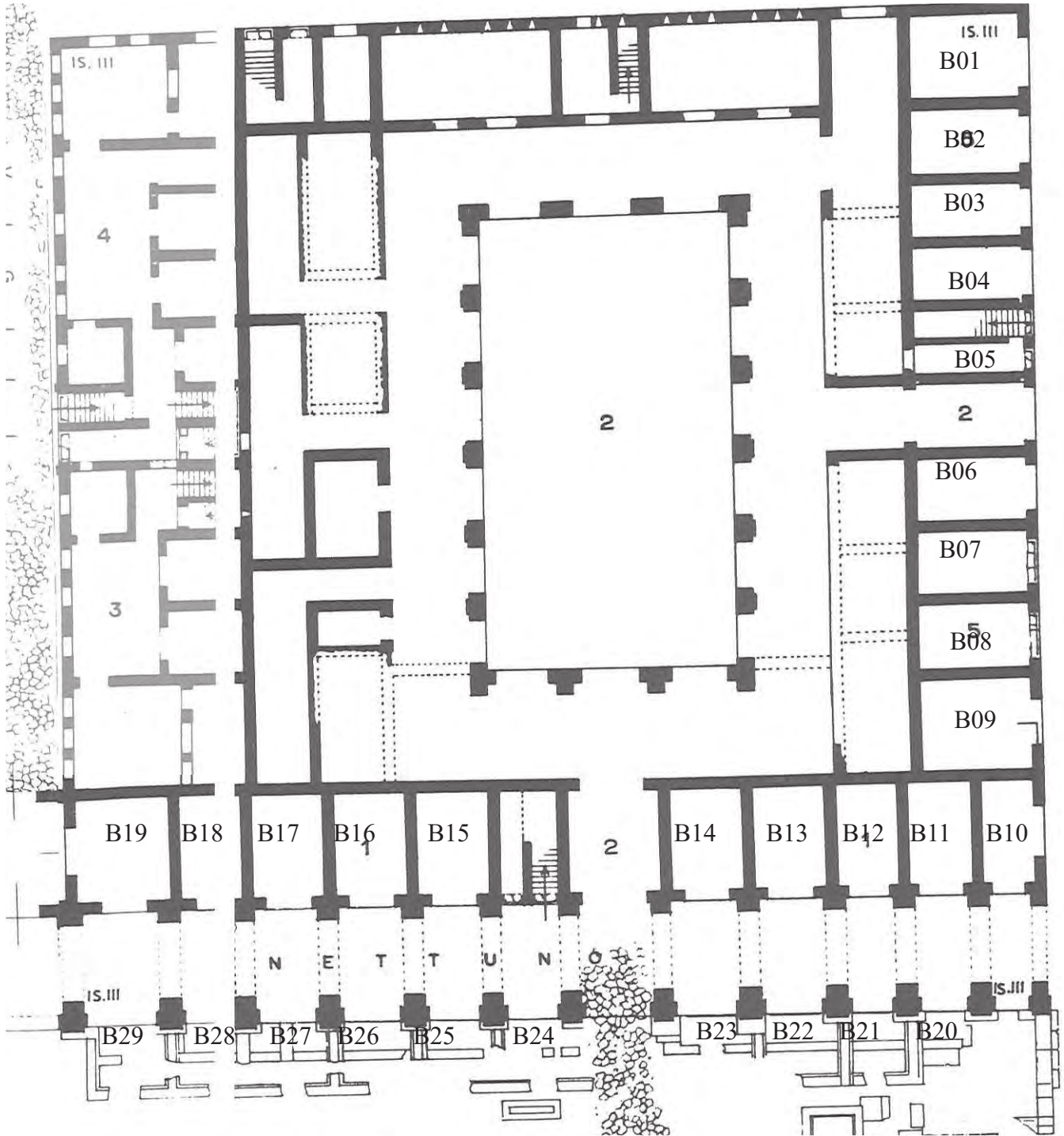
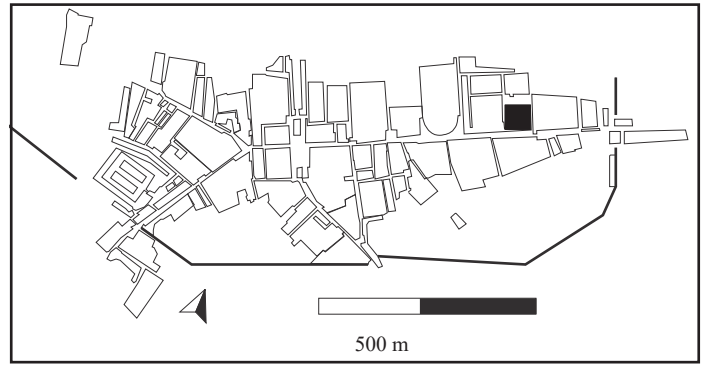
Mise en œuvre	forme	Longueur (cm)	Largeur (cm)	Hauteur (cm)

Datation : *terminus post quem* : 100-150.

Bibliographie : Gering 2004.

II, iii, 1-5 : r2i03b01-29

Type : complexe
Etage : oui
Surface (m²) : 12140



0 20 m

 Phase 1 : *opus testaceum*

Les boutiques d'Ostie du Ier s. av. J.-C. au Ve s. ap. J.-C. : Catalogue en ligne

Datation

Phase 1 : L'édification de ces boutiques en *opus testaceum* concorde avec celle du bâtiment dans lequel elles se trouvent.

Phase 2: Au sujet de la construction des boutiques b20-29, se référer à la notice des boutiques b2i04b29-43.

La présence de timbres de brique datant de 132/133 et de 137/139 est indiquée par H. Bloch. Selon A. Gering, l'édifice (boutiques b01-19) s'est écroulé entre la fin du III^e s. et le IV^e s. ap. J.-C.

Bibliographie

Sdo I, p. 219 ; Girri 1956, p.19; Delaine 2004, p. 154; Gering 2004.

Numéro	état du seuil	type du seuil	étage	arrière-boutique	Surface (m ²)	Equipements
r2i03b01	Inaccessible				26	
r2i03b02	Inaccessible				26	
r2i03b03	Inaccessible				26	
r2i03b04	Inaccessible				22	
r2i03b05	Inaccessible				28	
r2i03b06	Inaccessible				29	
r2i03b07	complet	rainure longitudinale			24	
r2i03b08	complet	rainure longitudinale			25	bassin
r2i03b09	Inaccessible				40	comptoir
r2i03b10	absent				23	
r2i03b11	fragmentaire	rainure longitudinale			22	
r2i03b12	complet	rainure longitudinale			23	
r2i03b13	Inaccessible				28	
r2i03b14	Inaccessible				29	
r2i03b15	complet	rainure longitudinale			26	
r2i03b16	complet	rainure longitudinale			29	
r2i03b17	complet	rainure longitudinale			30	
r2i03b18	inaccessible				31	
r2i03b19	complet	rainure longitudinale inversée			37	
r2i03b20						
r2i03b21						
r2i03b22						
r2i03b23						
r2i03b24						
r2i03b25						
r2i03b26						
r2i03b27						
r2i03b28						
r2i03b29						

Equipements

• Bassin maçonné de la boutique r2i03b08

Type : rectangulaire A

Etat de conservation : inaccessible, localisation indiquée sur une carte.

Forme	Appareil	Longueur (cm)	Largeur (cm)	Hauteur (cm)	Surface (m ²)	Volume (L.)
Rectangulaire	inconnu	90	98	25	0,882	220,5

Datation : *terminus post quem* : 100-150

Bibliographie : Vaglieri 1909d , p.202

• Comptoir maçonné de la boutique r2i03b09

Etat de conservation : inaccessible, localisation indiquée sur une carte.

Mise en œuvre	forme	Longueur (cm)	Largeur (cm)	Hauteur (cm)
	L			

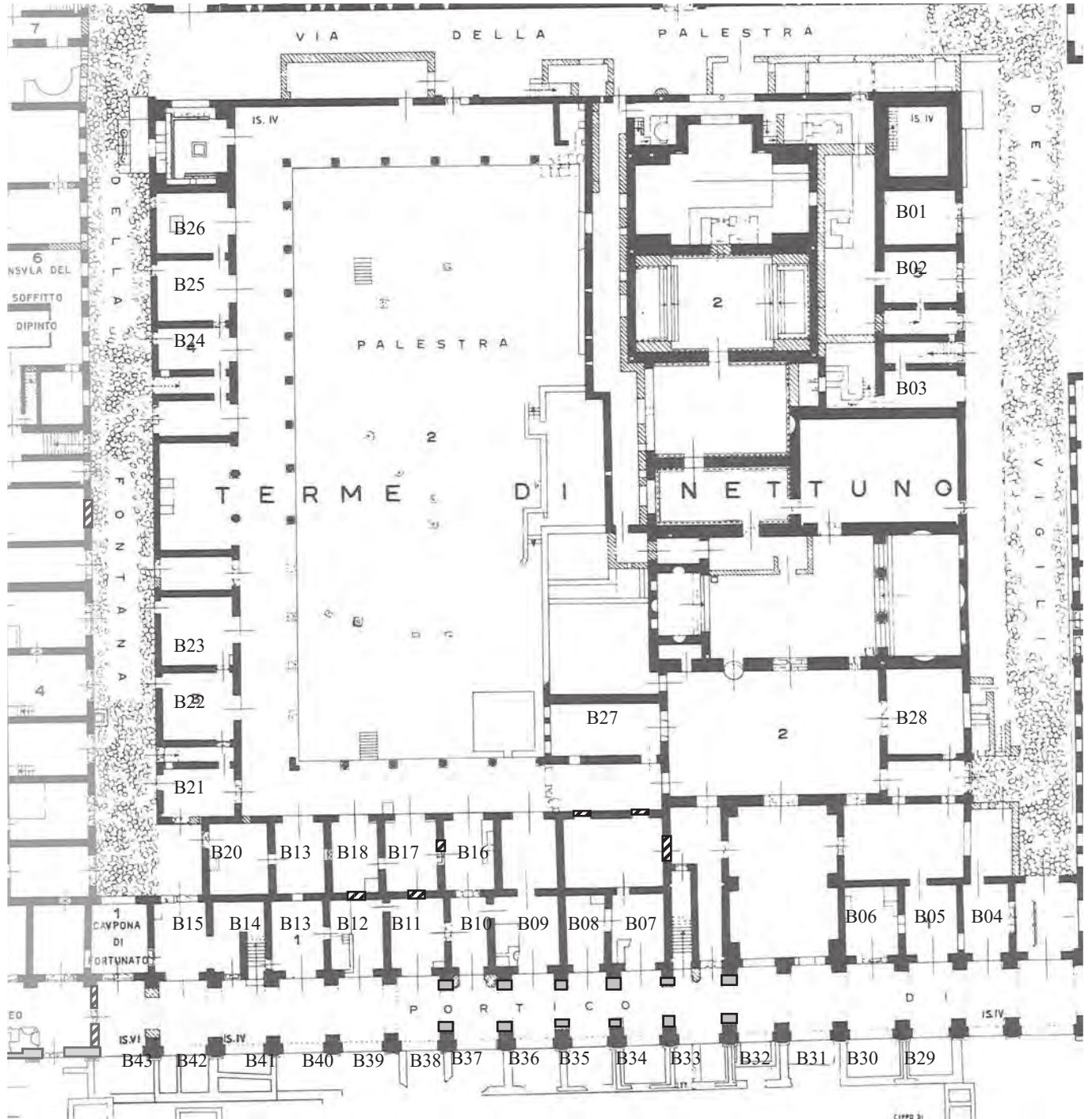
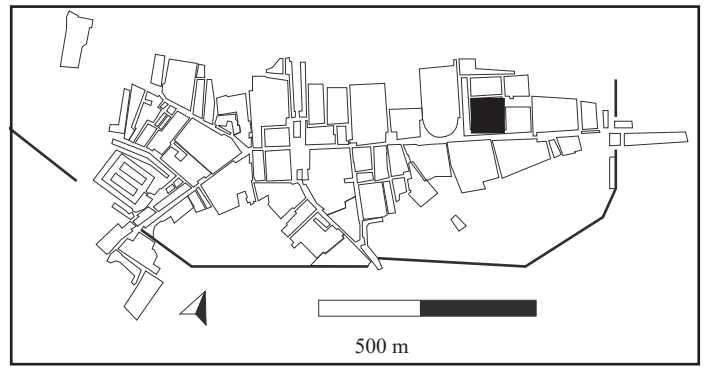
Datation : *terminus post quem* : 100-150.

Bibliographie : SDO I.

Terme di Nettuno

II, iv, 1-5 : r2i04b01-43

Type : complexe
 Etage : oui
 Surface (m²) : 12140



0 20 m

	Phase 1 : <i>opus testaceum</i>
	Phase 2 : <i>opus testaceum</i>
	Phase 3 : <i>opus mixtum</i> à bandes

Datation

Phase 1 : L'édification du portique en *opus testaceum* est contemporaine du reste du complexe de Neptune.

Phase 2 : Renforcement des piliers du portique en *opus testaceum*.

Phase 3 : Les baies secondaires de certaines boutiques sont bouchées en *opus mixtum* à bandes.

Phase 4 : Edification de nouvelles boutiques (B29-43) donnant sur le portique.

Phase 5 : Les boutiques édifiées lors de la phase 4 sont arasées.

La date d'édification du portique nous est fournie par les timbres de brique datant de 130-138. Le renforcement des piliers du portique est daté par T. L. Heres de 300-325. Cette datation demeure incertaine car elle n'est fondée que sur la typologie de la maçonnerie. La phase 4 est très probablement postérieure au milieu du III^e s. ap. J.-C.

Bibliographie

Gds 1909, p. 44 et 53 (début février) ; p. 64-72 (mi-février) ; p. 149-150 (10 avril).

Vaglieri 1909a, p. 46-58 ; 88-99 ; 197-209 ; Vaglieri 1911, p. 90 ; Vaglieri 1912c, p. 208 ; Girri 1956, p. 20 ; Heres 1982, p. 443-453 ; Pavolini 2006, p.58.

Numéro	état du seuil	type du seuil	étage	arrière-boutique	Surface (m ²)	Equipements
r2i04b01	complet	rainure longitudinale			34	
r2i04b02	complet	rainure longitudinale			34	
r2i04b03	absent				27	
r2i04b04	complet	rainure longitudinale			27	
r2i04b05	absent				29	
r2i04b06	complet	rainure longitudinale			29	
r2i04b07	fragmentaire				29	
r2i04b08	fragmentaire				22	
r2i04b09	absent				35	comptoir
r2i04b10	fragmentaire				25	
r2i04b11	fragmentaire				28	
r2i04b12	fragmentaire				31	bassin (foulerie)
r2i04b13	absent				28	
r2i04b14	absent				32	
r2i04b15	complet	rainure longitudinale			29	
r2i04b16	absent				30	bassin
r2i04b17	absent				31	
r2i04b18	absent				28	
r2i04b19	absent				29	
r2i04b20	absent				30	
r2i04b21	absent				28	
r2i04b22	absent				38	
r2i04b23	absent				37	

Numéro	état du seuil	type du seuil	étage	arrière-boutique	Surface (m ²)	Equipements
r2i04b24	absent				27	
r2i04b25	absent				34	
r2i04b26	absent				36	
r2i04b27	complet	rainure longitudinale			49	
r2i04b28	complet	rainure longitudinale			53	
r2i04b29	absent				9	
r2i04b30	absent				13	
r2i04b31	absent				14	
r2i04b32	absent				12	
r2i04b33	absent				16	
r2i04b34	absent				16	
r2i04b35	absent				16	
r2i04b36	absent				19	
r2i04b37	absent				16	
r2i04b38	absent				18	
r2i04b39	absent				15	
r2i04b40	absent				19	
r2i04b41	absent				14	
r2i04b42	absent				16	
r2i04b43	absent				16	

Equipements

• Comptoir maçonné de la boutique r2i04b09

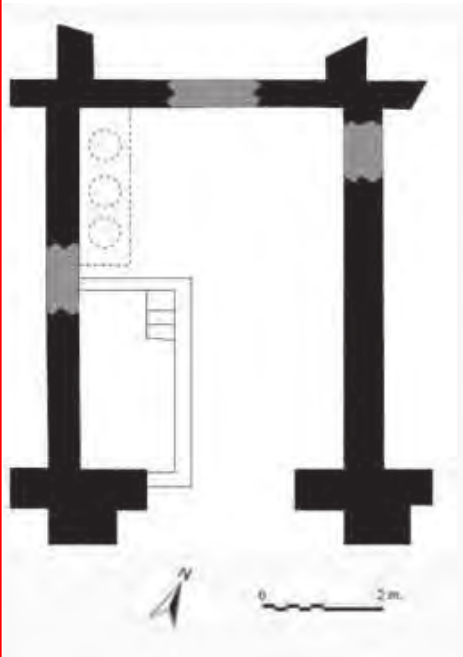
Etat de conservation : restauré.

Mise en œuvre	forme	Longueur (cm)	Largeur (cm)	Hauteur (cm)
<i>opus testaceum</i>	simple	157	44	61

Datation : II^e siècle.

Bibliographie : Scrinari et Ricciardi 1996, p.64-65 ; Paribeni 1920, p. 124.

• Foulerie r2i04b12



Datation : 250-300

Nombre de stalles de foulage : 3

longueur bassin (cm)	largeur bassin (cm)	hauteur bassin (cm)	volume bassin (L)
130	94	110	1344

Bibliographie : Vaglieri 1909c , p. 411.

• Bassin maçonné de la boutique r2i04b17

Type : multiple

Etat de conservation : inaccessible, localisation indiquée sur une carte.

Forme	Appareil	Longueur (cm)	Largeur (cm)	Hauteur (cm)	Surface (m ²)	Volume (L.)
-------	----------	---------------	--------------	--------------	---------------------------	-------------

rectangle

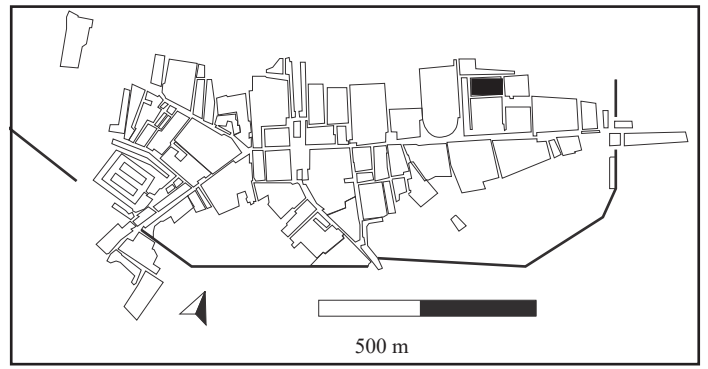
Datation : *terminus post quem* : 100-150

Bibliographie : SDO I

Caserma dei Vigili

II, v, 1-2 : r2i05b01-08

Type : complexe
 Etage : oui
 Surface (m²) : 3125



	Phase 1 : <i>opus testaceum</i>		Phase 4 : <i>opus testaceum</i>
	Phase 2 : <i>opus testaceum</i>		
	Phase 3 : <i>opus testaceum</i>		

Datation

Phase 1 : Cette caserne est édifée en *opus testaceum*. Intégrant la construction principale, la boutique de l'angle nord-est est construite durant cette phase.

Phase 2 : La rangée de boutiques occidentale est édifée postérieurement en *opus testaceum* car elle s'appuie sur le corps du bâtiment principal.

Phase 3 : Cinq des boutiques occidentales sont bouchées en *opus testaceum*, tandis qu'une ouverture est percée de manière à les faire communiquer avec l'intérieur de la caserne.

Phase 4 : Les deux boutiques occidentales restantes subissent la même opération.

Les données épigraphiques fournissent des informations d'une rare précision au sujet de l'histoire de cet édifice. Une inscription indique que la construction de la caserne (Phase 1) date de la fin du règne d'Hadrien. Les timbres découverts dans cet édifice sont datés de 130, ce qui confirme la datation indiquée par l'inscription. Cette construction est entreprise sur un édifice primitif attribué à l'époque de Domitien. La phase 2 date du courant du II^e siècle. La phase 3 correspond aux modifications entreprises par les Sévères. Aucun élément ne permet de fournir une datation absolue pour la dernière phase.

Bibliographie

Lanciani 1889 ; Carcopino 1907 ; Vaglieri 1912, p. 47-52 et 161-173 ; Zevi 1970 ; Sablayrolles 1996, p. 289-313 ; Delaine 2002, p. 60.

Numéro	état du seuil	type du seuil	étage	arrière-boutique	Surface (m ²)	Equipements
r2i05b01	complet	rainure longitudinale			40	comptoir
r2i05b02	bouché				24	
r2i05b03	bouché				24	
r2i05b04	bouché				26	
r2i05b05	bouché				24	
r2i05b06	bouché				24	
r2i05b07	bouché				32	
r2i05b08	bouché				23	

Equipements

• Comptoir maçonné de la boutique r2i05b01

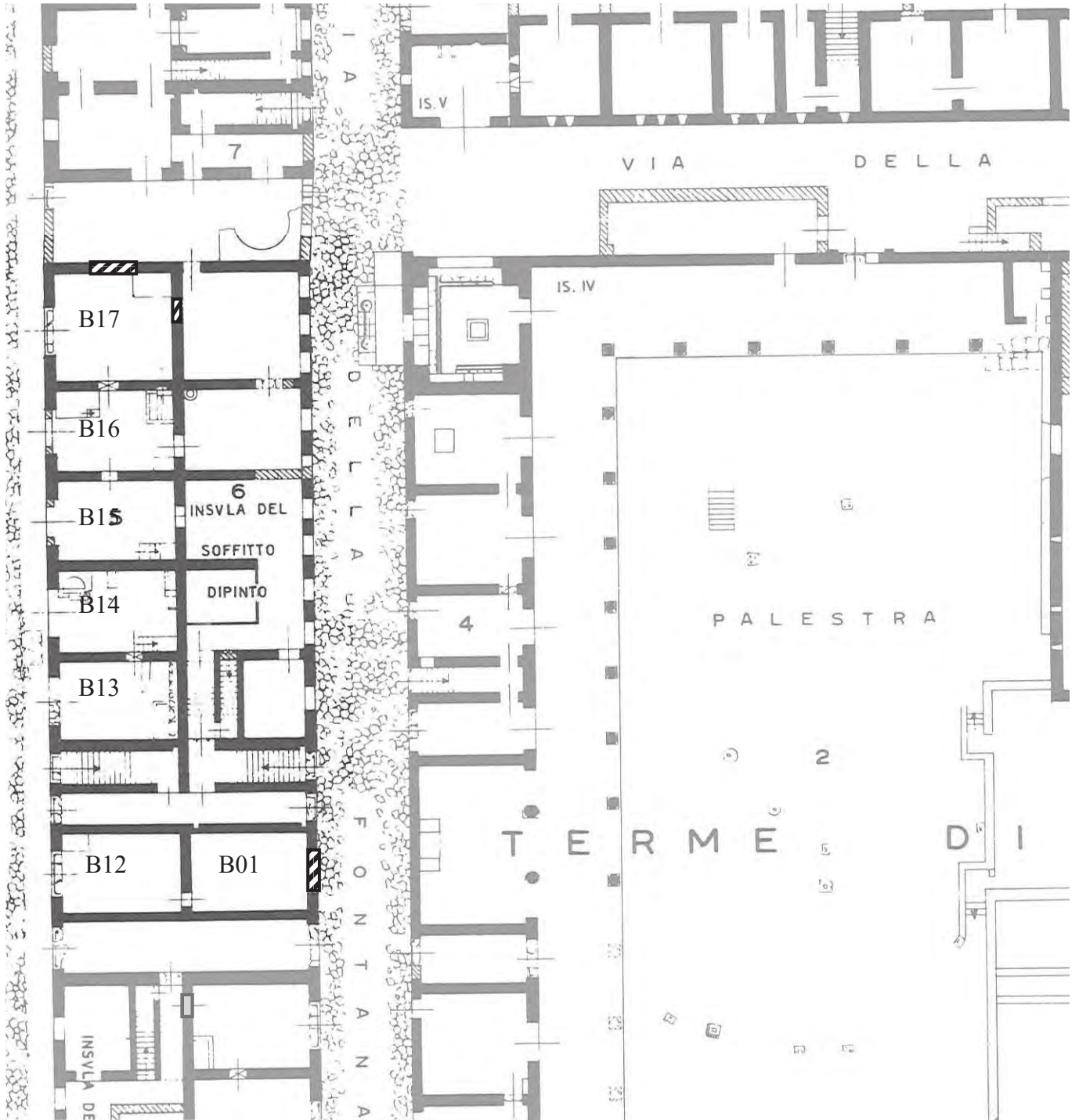
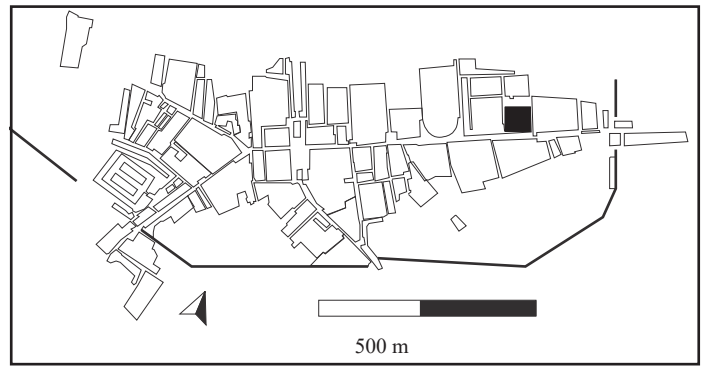
Etat de conservation : inaccessible, localisation indiquée sur une carte.



Mise en œuvre	forme	Longueur (cm)	Largeur (cm)	Hauteur (cm)
	simple			

Bibliographie : SdO I.

Casa del Soffitto dipinto
II, vi, 6 : r2i06b01 et 12-17

Type : complexe
 Etage : oui
 Surface (m²) : 12140



	Phase 1 : <i>opus testaceum</i>
	Phase 2 : <i>opus mixtum</i> à bandes

Datation

Phase 1 : Edification des boutiques en *opus testaceum*

Phase 2 : les baies de certaines boutiques sont condamnées en *opus mixtum* à bandes.

Bibliographie

Gds, 1912, p. 297 (octobre) ; 310 ; 321 (novembre) ; p. 353-358 (décembre) ; *Gds* 1913, p.1 ; p. 5; p. 13-20 (janvier) ; p.207-209 (mai)

Vaglieri 1913a , p. 46-49 ; Girri 1956, p. 21-22; Cicerchia, Marinucci 1992, p. 95 ; Delaine 2004, p. 154.

Numéro	état du seuil	type du seuil	étage	arrière-boutique	Surface (m ²)	Equipements
r2i06b01	bouché				34	
r2i06b12	absent				33	bassin
r2i06b13	absent				31	
r2i06b14	absent		oui		29	comptoir
r2i06b15	absent		oui		35	
r2i06b16	complet	rainure longitudinale	oui		32	bassin (foulerie)

Equipements

• Bassin maçonné de la boutique r2i06b12

Type : rectangulaire A

Forme	Appareil	Longueur (cm)	Largeur (cm)	Hauteur (cm)	Surface (m ²)	Volume (L.)
rectangulaire		80	150		1,20	

Datation : 150-200

Bibliographie : Scrinari et Ricciardi 1996, p.71, n.62d.

• Bassin maçonné de la boutique r2i06b13

Type : inconnu

Etat de conservation : inaccessible, localisation indiquée sur une carte.

Forme	Appareil	Longueur (cm)	Largeur (cm)	Hauteur (cm)	Surface (m ²)	Volume (L.)
rectangulaire						

Datation : *terminus post quem* : 100-150

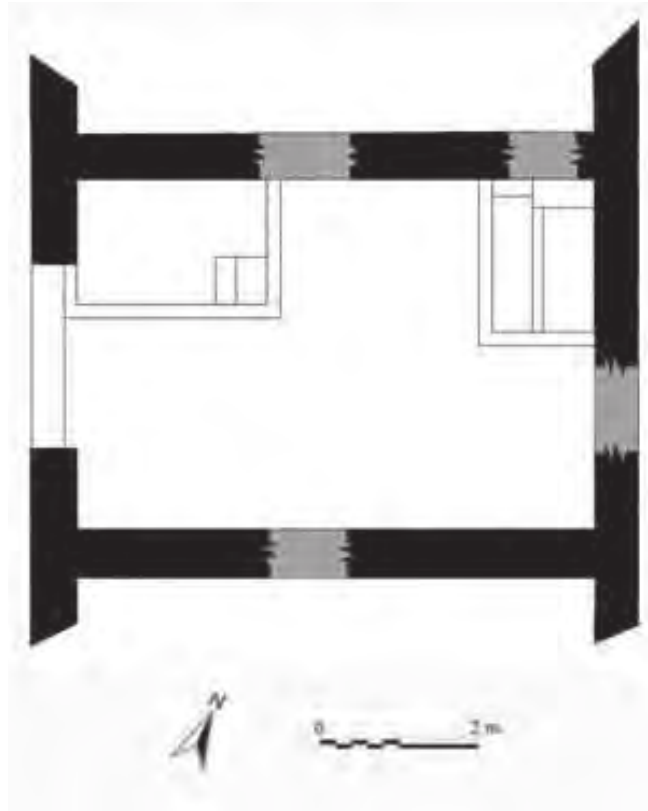
Bibliographie : Vaglieri1913d, p.124.

• Comptoir maçonné de la boutique r2i06b14

Mise en œuvre	forme	Longueur (cm)	Largeur (cm)	Hauteur (cm)
<i>opus mixtum</i> à bandes	simple	187	95	119

Datation : *terminus post quem* : milieu du III^e siècle

Bibliographie : Kleberg 1957, p. 46, local n.7 ; Hermansen 1982, p. 147: local n.16; Scrinari et Ricciardi 1996, p. 74 ; *Gds* 1913: 12 janvier, p. 15.



• **Foulerie r2i06b16**

Datation : II^e siècle

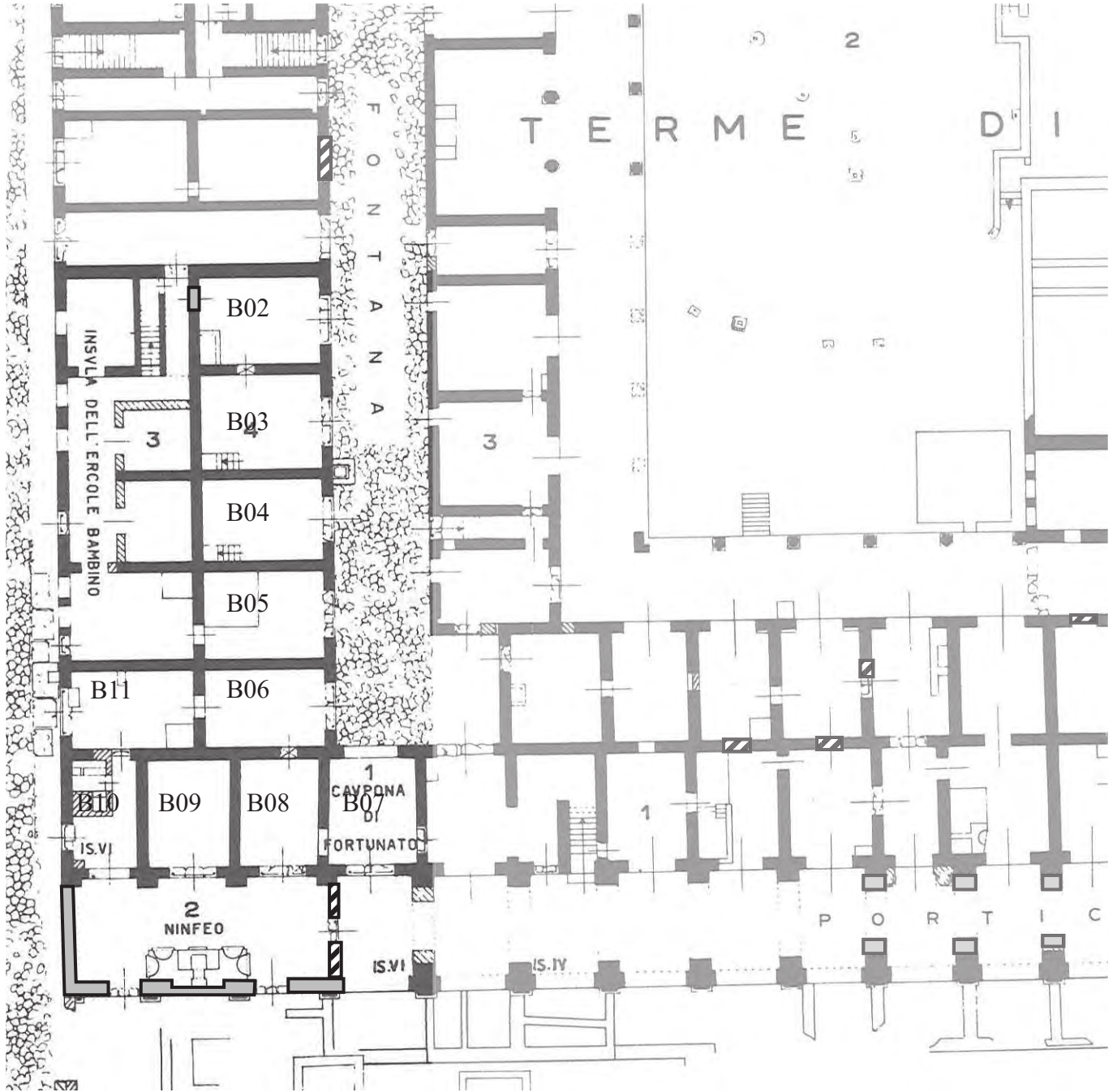
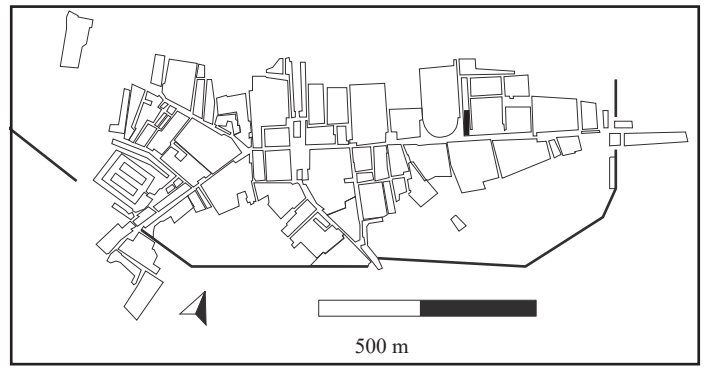
Nombre de stalles de foulage : 1

longueur bassin (cm)	largeur bassin (cm)	hauteur bassin (cm)	volume bassin (L)
235	156	125	4582

Bibliographie : Vaglieri 1913d, p. 124.

Casa dell'Ercole bambino II, vi, 1-3 : r2i06b02-11

Type : complexe
 Etage : oui
 Surface (m²) : 12140



- Phase 1 : *opus testaceum*
- Phase 2 : *opus testaceum*
- Phase 3 : *opus mixtum* à bandes

Datation

Phase 1 : Ces boutiques sont édifiées en *opus testaceum*.

Phase 2 : Les quatre piliers du portique faisant face aux boutiques sont détruits et cèdent la place à un mur en *opus testaceum* percés de trois baies.

Phase 3 : Un mur en *opus mixtum* à bandes, doté d'une baie, ferme la partie orientale de cet ensemble. L'intérieur est alors pavé de plaques de marbre, tandis qu'un nymphée en *opus testaceum* y est installé.

L'édification des boutiques et du portique est datée de 130-138. La deuxième phase ne peut pas être datée de manière absolue. Le *terminus post quem* de la dernière phase est fourni par l'*opus mixtum* à bandes qui est postérieur au milieu du III^e siècle.

Bibliographie

Gds, 1908, p. 5-8 (janvier) ; *Gds* 1909, p.72-73 ; 80-82 (février) ;

Vaglieri 1909a, p. 49 ; Vaglieri 1909b, p. 83-99 ; 116-117 ; 126-127 ; 166 ; 168-183 ; 197-201 ; 411-412 ; Vaglieri 1913a, p. 11-14 ; 73-81 ; 121 ; Sdo I, p. 236-238 ; Girri 1956, p. 22; Cicerchia, Marinucci 1992, p. 87-88 ; Delaine 2004, p. 154.

Numéro	état du seuil	type du seuil	étage	arrière-boutique	Surface (m ²)	Equipements
r2i06b02	complet	rainure longitudinale			36	bassin
r2i06b03	complet	rainure longitudinale	oui		36	
r2i06b04	fragmentaire	rainure longitudinale	oui		34	
r2i06b05	fragmentaire	rainure longitudinale			39	bassin
r2i06b06	complet	double rainure longitudinale			32	
r2i06b07	complet	rainure longitudinale			28	
r2i06b08	complet	rainure longitudinale			29	
r2i06b09	complet	rainure longitudinale			28	
r2i06b10	complet	rainure longitudinale			23	bassin
r2i06b11	absent		oui		31	

Equipements

• Bassin maçonné de la boutique r2i06b02

Type : rectangulaire B

Forme	Appareil	Longueur (cm)	Largeur (cm)	Hauteur (cm)	Surface (m ²)	Volume (L.)
rectangulaire	<i>Opus testaceum</i>	108	178	140??	1,92	2690

Datation : 150-200 ; Bibliographie : Scrinari et Ricciardi 1996, p.72-73, n.62c.

• Bassin maçonné de la boutique r2i06b05

Type : rectangulaire A

Forme	Appareil	Longueur (cm)	Largeur (cm)	Hauteur (cm)	Surface (m ²)	Volume (L.)
rectangulaire	<i>Opus testaceum</i>	80	155	13	1,24	161,2

Datation : 150-200 ; Bibliographie : Vaglieri 1909d, p.116; Scrinari et Ricciardi 1996, p.72-73, n.62b

• Bassin maçonné de la boutique r2i06b10

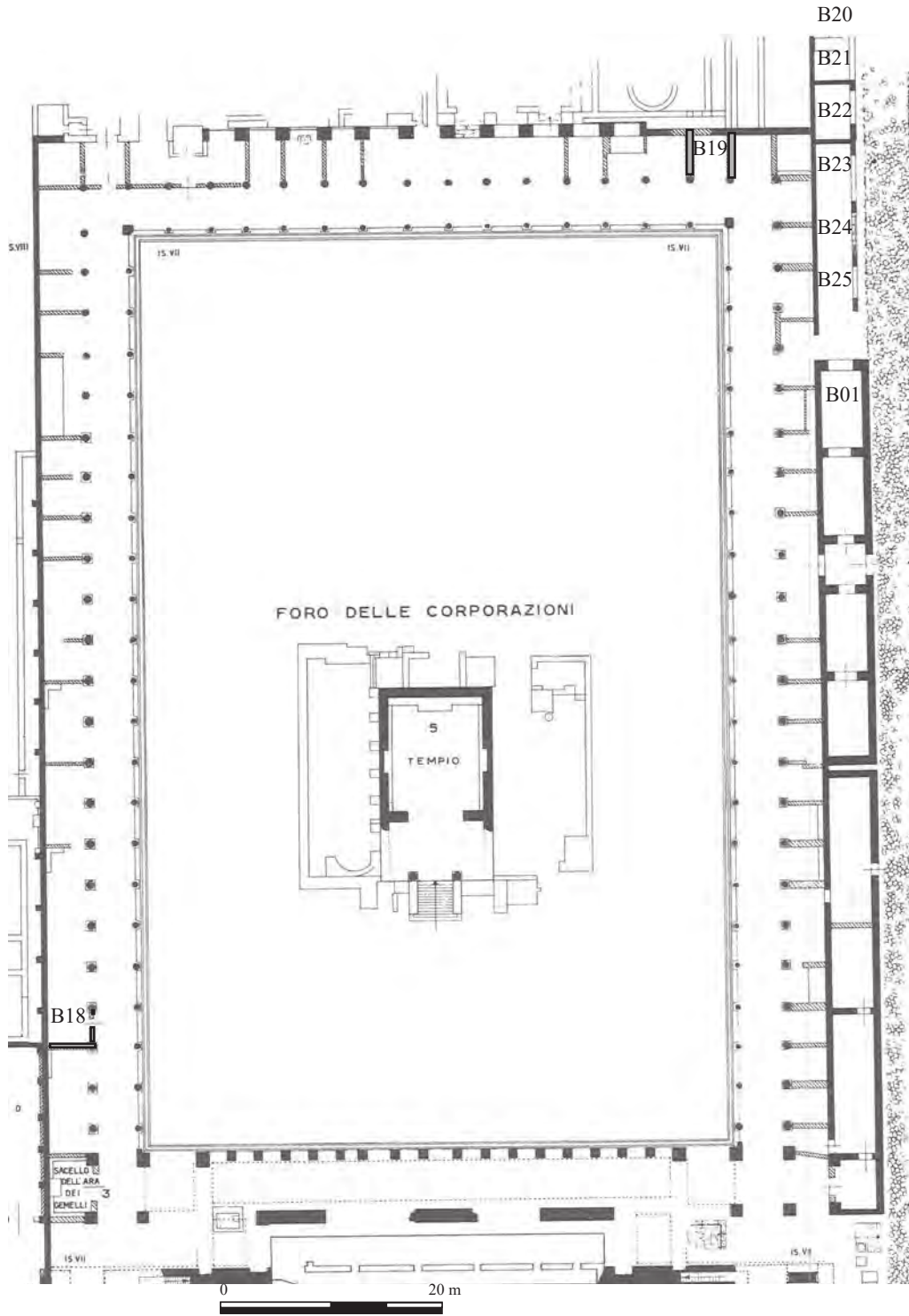
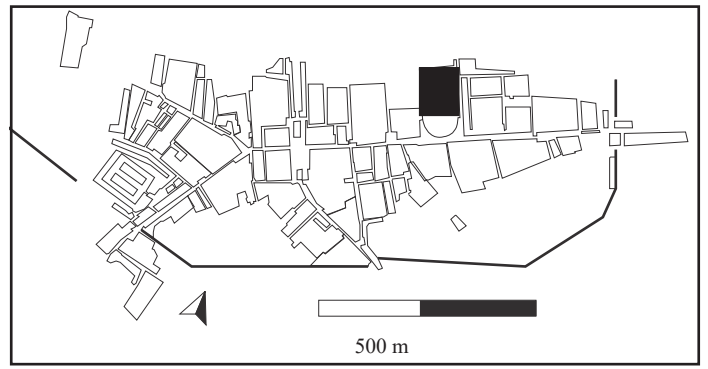
Type : inconnu

Forme	Appareil	Longueur (cm)	Largeur (cm)	Hauteur (cm)	Surface (m ²)	Volume (L.)
	<i>Opus testaceum</i>					

Datation : Ile -IV^e siècles ;Bibliographie : Scrinari et Ricciardi 1996, p.71, n.61.

Piazzale delle Corporazioni II, vii, 4 : r2i07b01 et 18-25

Type : complexe
 Etage : oui
 Surface (m²) : 10145



- Phase 1 : *opus testaceum*
- Phase 2 : *opus mixtum* à bandes et *opus testaceum*

Datation

Phase 1 : Les boutiques 01 et 20-25 sont construites en *opus testaceum*.

Phase 2 : Installées à même la mosaïque de pavement, les boutiques b18 et b19 sont édifiées en *opus mixtum* à bandes et en *opus testaceum*. Des murs latéraux sont construits entre le mur périphérique de la place et les piliers du portique, de manière à former une pièce.

Si l'édification de la place est datée de l'époque augustéenne, celle des boutiques est bien plus tardive. Leur construction coïncide avec la restructuration du *Piazzale* qui se caractérise par l'érection de murs de manière à former de petites pièces. Seules deux de ces pièces sont encore dotées d'un seuil, tous deux à rainure. Leur mise en œuvre en *opus mixtum* à bandes indique qu'elles sont postérieures au milieu du III^e siècle.

Bibliographie

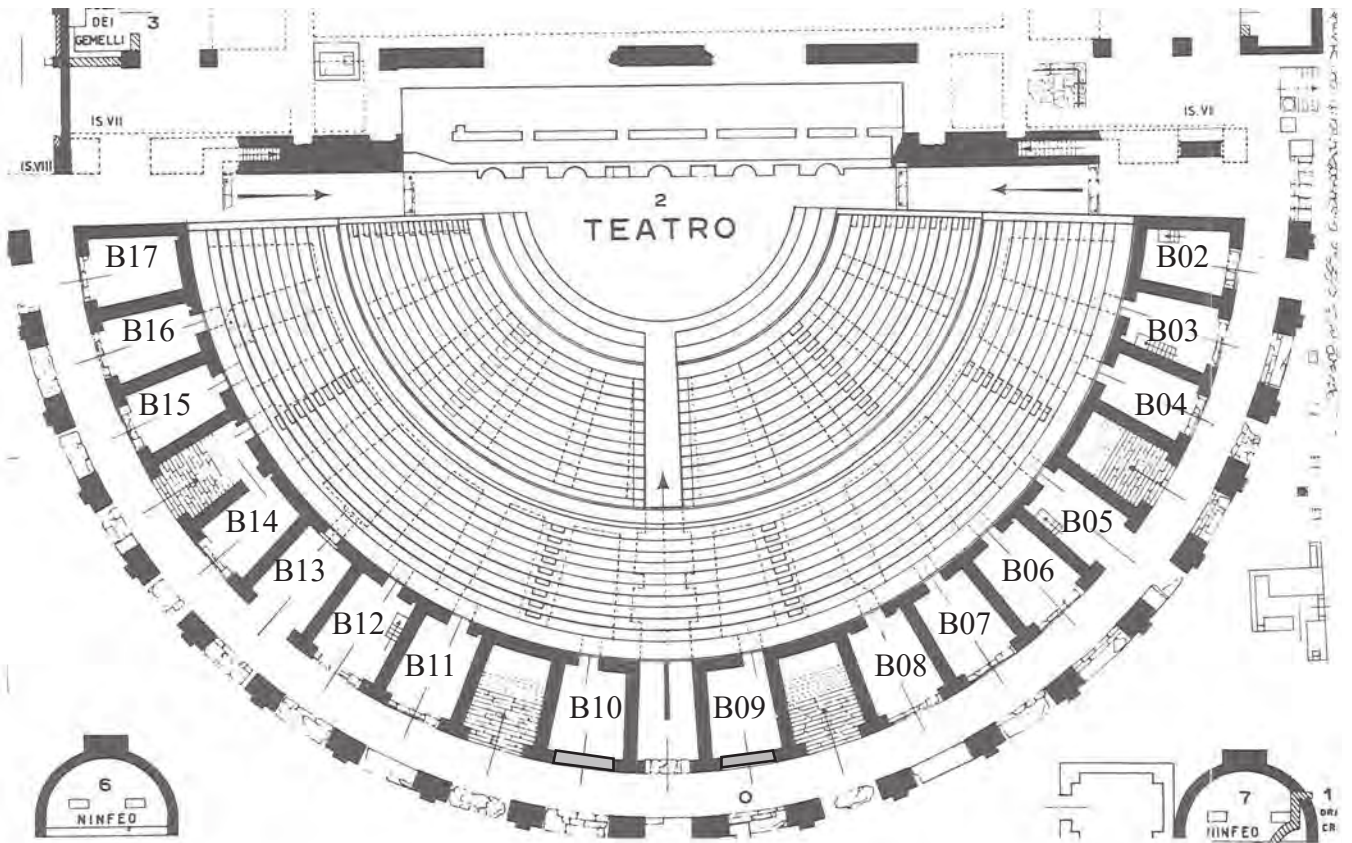
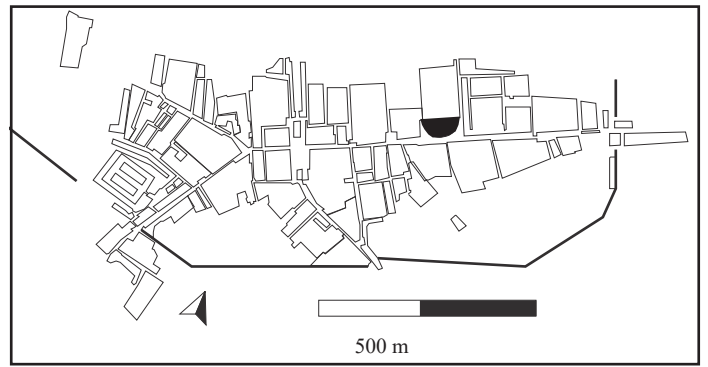
Calza 1914a, p. 98-100 ; Calza 1915, p. 178-206 ; Girri 1956, p. 22; Zevi 1978, p. 185.

Numéro	état du seuil	type du seuil	étage	arrière-boutique	Surface (m ²)	Equipements
r2i07b01	complet	double rainure longitudinale			32	
r2i07b18	fragmentaire	rainure longitudinale			19	
r2i07b19	complet	rainure longitudinale			25	
r2i07b20	complet	rainure longitudinale			16	
r2i07b21	complet	rainure longitudinale			13	
r2i07b22	complet	rainure longitudinale			21	
r2i07b23	complet	rainure longitudinale			26	
r2i07b24	complet	rainure longitudinale			18	
r2i07b25	complet	rainure longitudinale			20	

Teatro

II, vii, 2 : r2i07b02-17

Type : complexe
 Etage : oui
 Surface (m²) : 10145



- Phase 1 : *opus testaceum*
- Phase 2 : *opus testaceum*

Datation

Phase 1 : Ces boutiques sont édifiées en *opus testaceum*, au même moment que le théâtre.

Phase 2 : Les deux boutiques flanquant le couloir central sont condamnées par la construction de murs en *opus testaceum*. Les parois intérieures sont revêtues de mortier de tuileau, tandis qu'une épaisse couche d'argile y a été mise au jour. Ces éléments semblent indiquer la conversion de ces deux pièces en citernes.

Abandon : Traces d'incendie puis écoulement dans toutes les boutiques.

La datation de la première phase nous est fournie par une inscription. Commode fait reconstruire un théâtre à l'emplacement d'un premier édifié sous Auguste et attribué à Agrippa. La phase 1 daterait donc de la fin du II^e siècle. G. Traversari date la phase 2 du IV^e siècle. Toutefois, aucun élément ne permet d'étayer cette datation absolue.

Bibliographie

Gds 1913, p. 19-20 ; p. 27-29 (janvier) ; p. 95-98 (février) ; p. 267 et 272 (août)

Vaglieri 1910d, p. 171-178 ; Vaglieri 1912b, p. 392-393 ; Vaglieri 1913a, p. 80 ; 133-136 ; p. 228, p. 351, p. 393-397 ; Girri 1956, p. 22; Traversari 1960, p.43 ; Battistelli, Greco 2002 p. 391-420.

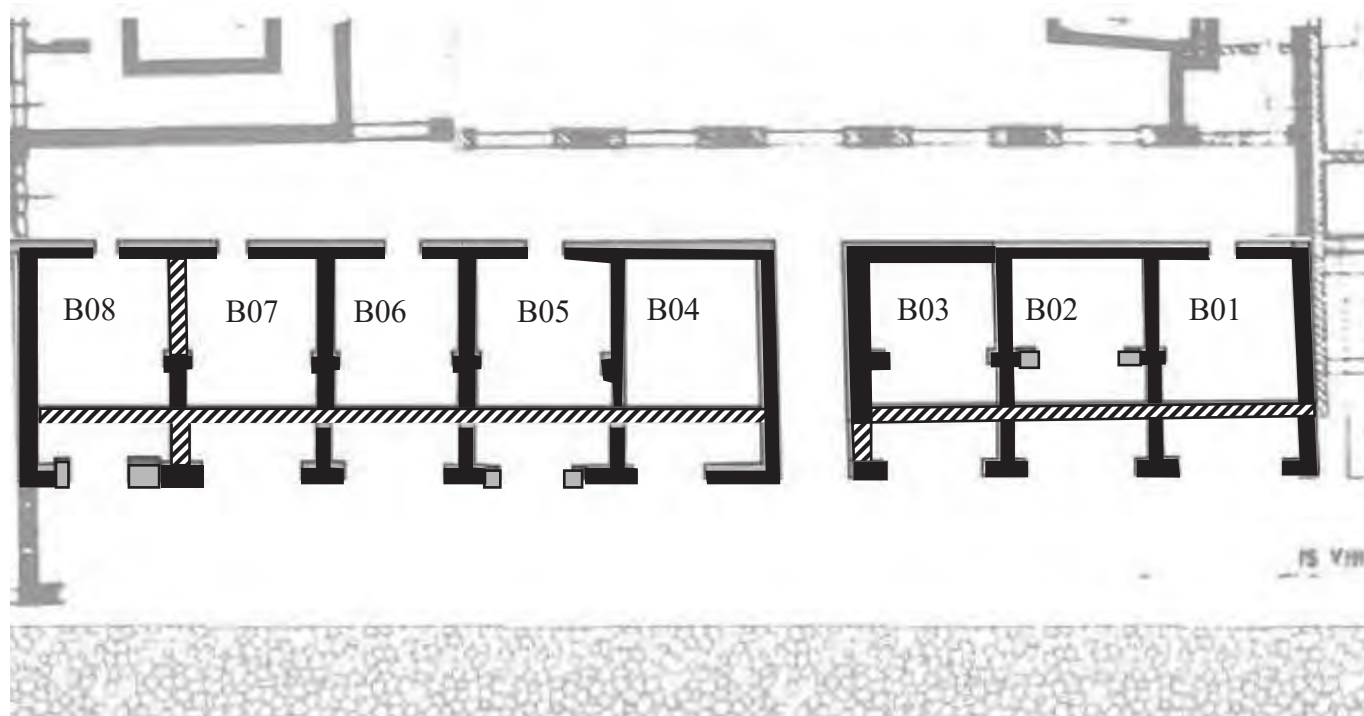
Numéro	état du seuil	type du seuil	étage	arrière-boutique	Surface (m ²)	Equipements
r2i07b02	absent		oui		21	
r2i07b03	complet	rainure longitudinale	oui	<i>oui</i>	23	
r2i07b04	complet	rainure longitudinale		<i>oui</i>	26	
r2i07b05	complet	rainure longitudinale	oui	<i>oui</i>	31	
r2i07b06	complet	rainure longitudinale	oui	<i>oui</i>	27	
r2i07b07	complet	double rainure longitudinale	oui	<i>oui</i>	28	
r2i07b08	complet	rainure longitudinale		<i>oui</i>	30	
r2i07b09	complet	rainure longitudinale		<i>oui</i>	29	
r2i07b10	complet	rainure longitudinale		<i>oui</i>	29	
r2i07b11	complet	rainure longitudinale		<i>oui</i>	32	
r2i07b12	complet	rainure longitudinale	oui	<i>oui</i>	28	
r2i07b13	absent		oui	<i>oui</i>	26	
r2i07b14	fragmentaire		oui	<i>oui</i>	27	
r2i07b15	complet	rainure longitudinale		<i>oui</i>	27	
r2i07b16	fragmentaire	rainure longitudinale		<i>oui</i>	25	verroterie
r2i07b17	fragmentaire	rainure longitudinale			22	

II, viii, 1 : r2i08b01-09

Type : rangée de boutiques

Étage : non

Surface (m²) : 1140



IS VIII



Phase 1 : *opus mixtum* à panneaux et *opus testaceum*

Phase 2 : *opus testaceum*

Phase 3 : *opus mixtum* à bandes

Datation

Phase 1 : Les boutiques sont édifiées en *opus mixtum* à panneaux et en *opus testaceum*.

Phase 2 : Les piédroits de certaines boutiques sont restaurées en *opus testaceum*.

Phase 3 : Les seuils des boutiques sont surélevés d'une trentaine de centimètres à l'aide de structures en *opus mixtum* à bandes. L'une des boutiques porte les traces d'une seconde phase d'occupation : une mosaïque de pavement à motifs géométriques, située une trentaine de centimètres au-dessus du sol originel, s'appuie sur l'un de ces murs.

La phase 1 est traditionnellement datée de la période d'Hadrien et d'Antonin. La mise en œuvre de la phase 2 suggère une datation postérieure à la seconde moitié du III^e siècle. L'attribution traditionnelle de la phase 3 à la période sévérienne doit donc être révisée. Elle est, comme le proposait G. Becatti, nécessairement plus tardive.

Bibliographie

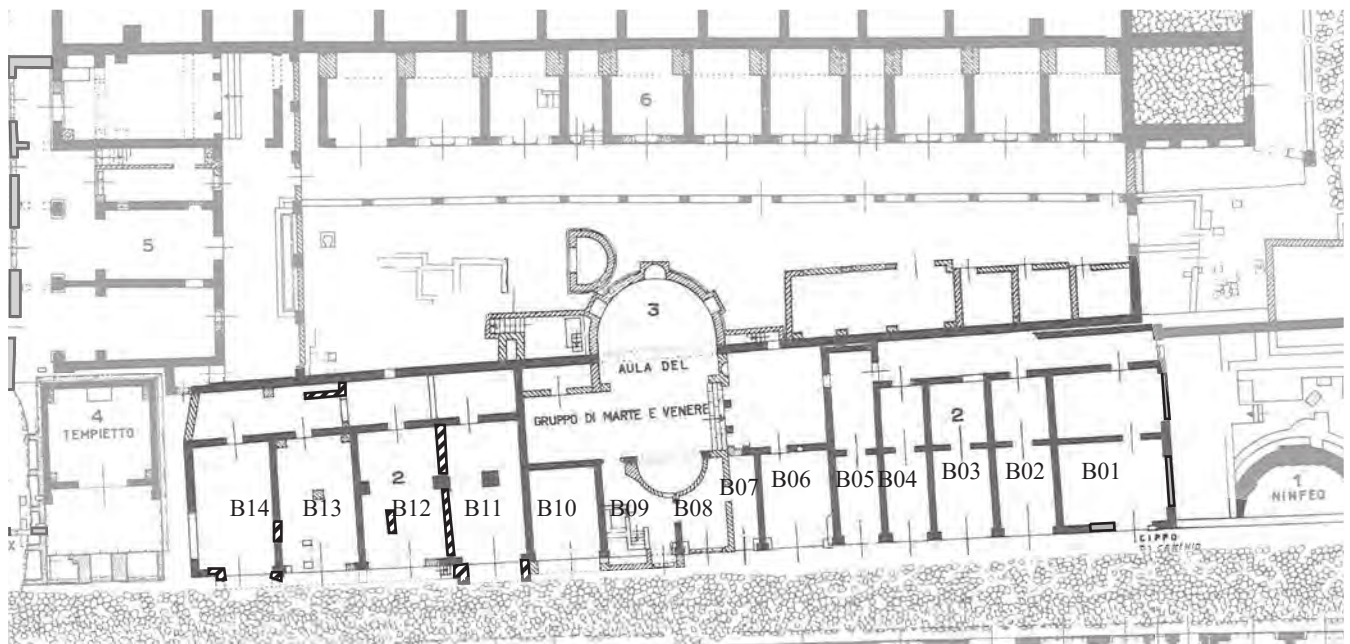
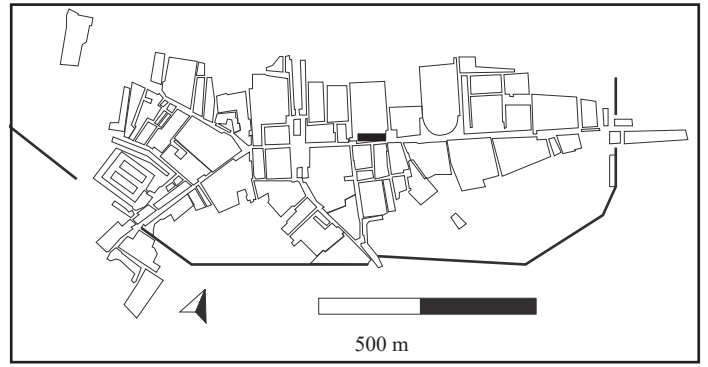
Gds 1913, p. 77 (9 février) ; *Gds* 1914, p.52 (22 février).

Vaglieri 1913d, p. 120-141 ; Becatti 1961, p. 85 ; Girri 1956, p. 23 ; Gering 2004, p. 318 ; Rieger 2004, p. 55-57.




Numéro	état du seuil	type du seuil	étage	arrière-boutique	Surface (m ²)	Equipements
r2i08b01	bouché				41	
r2i08b02	bouché				41	
r2i08b03	bouché				40	
r2i08b04	bouché				43	
r2i08b05	bouché				38	dolium
r2i08b06	bouché				40	
r2i08b07	bouché				42	dolium
r2i08b08	bouché				39	

II, ix, 2-3 : r2i09b01-14

Type : rangée de boutiques
 Etage : non
 Surface (m²) : 1112



0 20 m

	Phase 1 : <i>opus mixtum</i> à panneaux
	Phase 2 : <i>opus testaceum</i>
	Phase 3 : <i>opus mixtum</i> à bandes

Datation

Phase 1 : Ces boutiques sont édifiées en *opus mixtum* à panneaux. Elles s'appuient sur un mur de fond qui est en relation avec les *Grandi Horrea* (de l'époque julio-claudienne).

Phase 2 : Les murs de certaines boutiques portent des réfections en *opus testaceum*.

Phase 3 : Parmi les quatre boutiques occidentales, des murs et des piédroits ont subi des réfections en *opus mixtum* à bandes.

L'édification des boutiques est attribuée à la période de la fin du règne d'Hadrien et du début du règne d'Antonin le Pieux. La phase 3 est à dater au moins de la seconde moitié du III^e siècle. Ces réfections sont à mettre en relation avec l'édification, au centre de la rangée de boutiques, de l'*Aula del gruppo di Marte e Venere* d'une mise en œuvre similaire. Il est toutefois impossible de déterminer si ces opérations furent contemporaines.

Bibliographie

Gds 1918, p.87-88 (19-24 août).

Vaglieri 1913b , p. 399 ; Calza 1920, p. 42 ; Girri 1956, p. 2 ; Pensabene 2007, p. 519.

Numéro	état du seuil	type du seuil	étage	arrière-boutique	Surface (m ²)	Equipements
r2i09b01	absent			<i>oui</i>	42	
r2i09b02	absent			<i>oui</i>	25	
r2i09b03	absent			<i>oui</i>	21	
r2i09b04	absent			<i>oui</i>	18	
r2i09b05	absent			<i>oui</i>	17	table de mesures
r2i09b06	absent				25	
r2i09b07	absent				13	
r2i09b08	absent				13	
r2i09b09	absent				21	
r2i09b10	absent				26	
r2i09b11	absent				43	
r2i09b12	absent				48	
r2i09b13	absent				45	comptoir
r2i09b14	absent				39	

Equipements

• Comptoir maçonné de la boutique r2i09b13

Etat de conservation : restauré

Mise en œuvre	forme	Longueur (cm)	Largeur (cm)	Hauteur (cm)
<i>opus testaceum</i>	simple	162	44	103

Datation : *terminus post quem* : 100-150.

Bibliographie : Hermansen 1982, p. 148: local n17; Gering 2004, B2a.

• Table de mesures r2i09b05

Datation (*terminus post quem*) : 100-150

Etat de conservation : fragmentaire

Longueur (cm)	Largeur (cm)	Hauteur (cm)
75	60	31,6

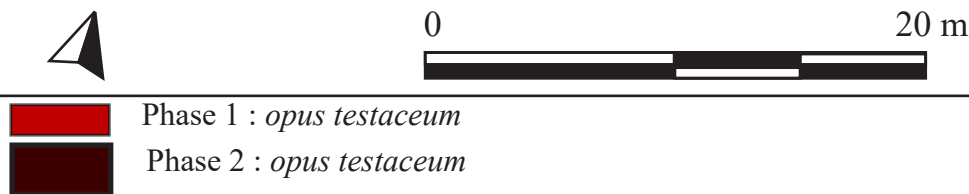
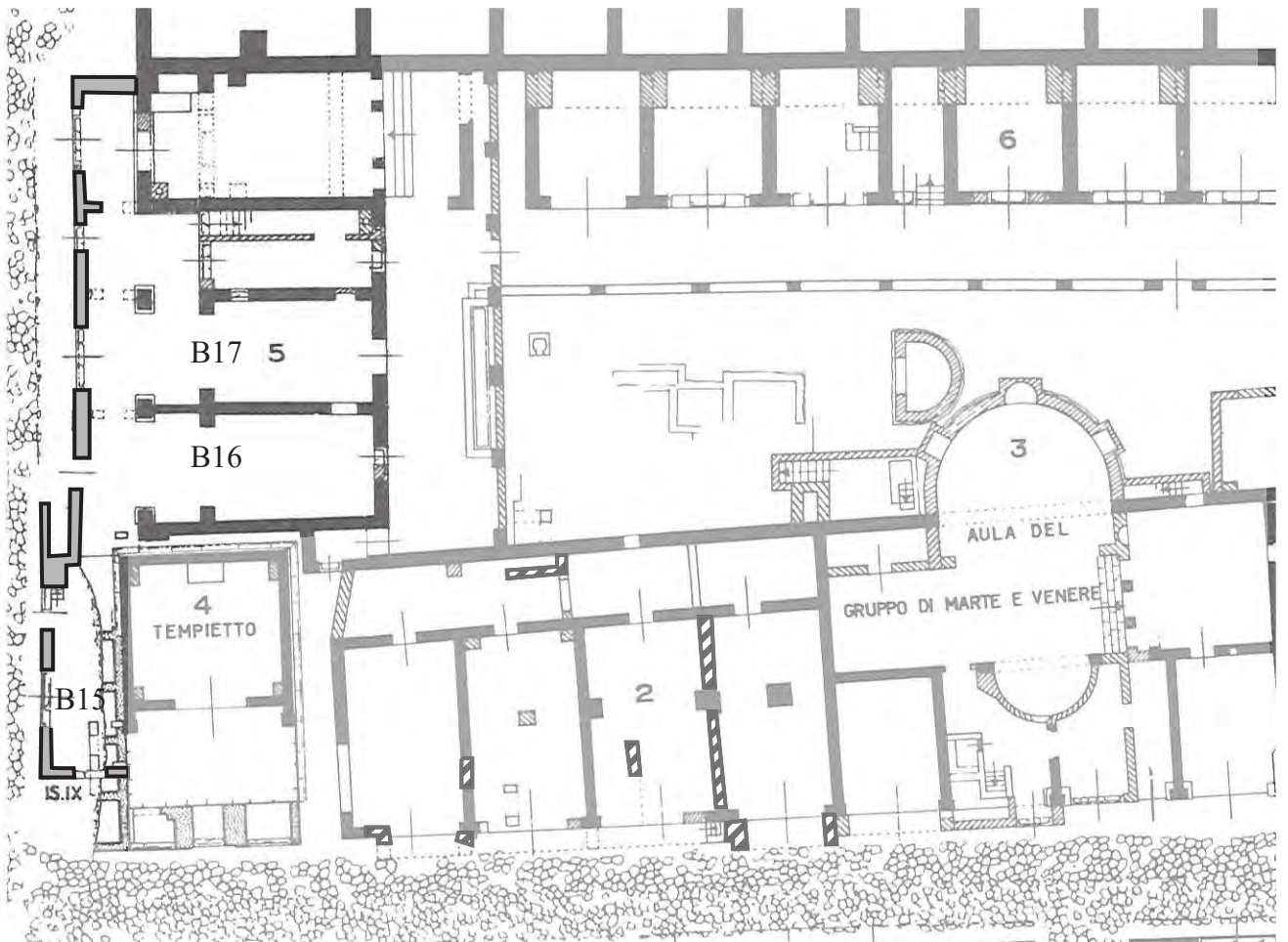
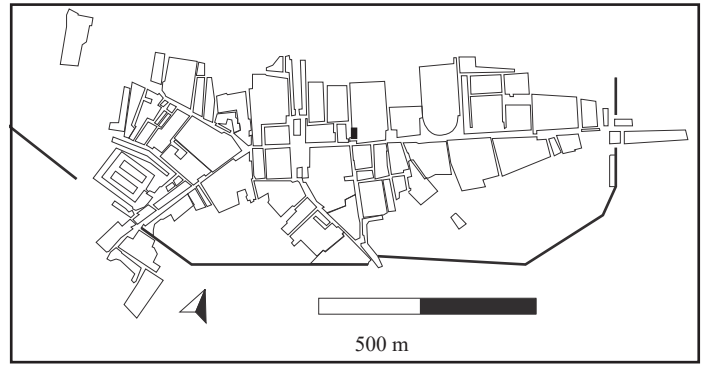
	Profondeur (cm)	Diamètre (cm)	Volume (L.)
Cavité 1	17,6	43	15,63
Cavité 2	4,8	12,2	0,33
Cavité 3	16,7	44	15,13
Cavité 4	6,7	18,5	1,05

Bibliographie : Vaglieri 1913c , p. 215.



II, ix, 5 : r2i09b15-17

Type : immeuble
Etage : oui
Surface (m²) : 324



Datation

Phase 1 : Ces boutiques sont édifiées en *opus testaceum*.

Phase 2 : Des structures d'empiétement sont édifiées en *opus testaceum*.

Cet édifice s'appuie sur le mur méridional des *Grandi Horrea* daté de la fin du II^e siècle. Cette date constitue le *terminus post quem* de la phase 1 de ces boutiques.

Bibliographie

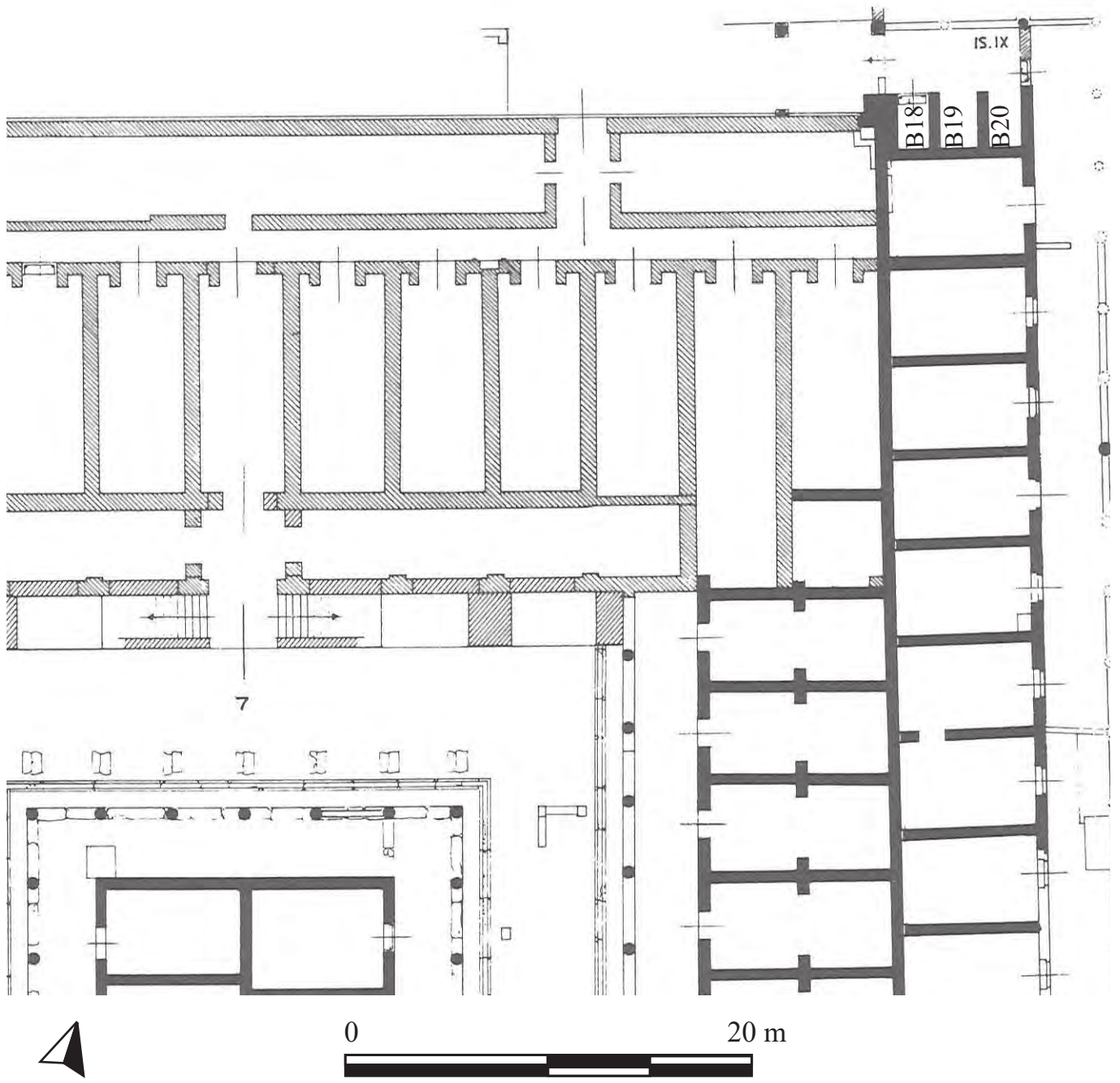
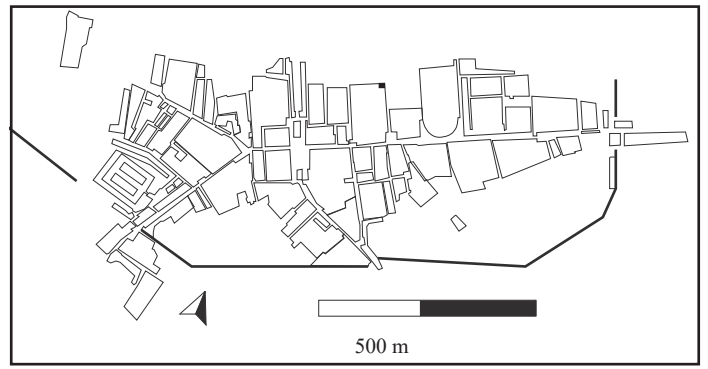
Pensabene 2007, p. 173-174.

Numéro	état du seuil	type du seuil	étage	arrière-boutique	Surface (m ²)	Equipements
r2i09b15	complet	rainure longitudinale à deux feuillures côte à côte			34	
r2i09b16	fragmentaire				49	
r2i09b17	complet	deux vantaux			45	

Grandi Horrea

II, ix, 7 : r2i09b18-20

Type : édifice de stockage
Étage : oui
Surface (m²) : 10116



Datation

Phase 1 : Ces boutiques sont édifiées en blocs quadrangulaires de tuf.

De récents travaux menés sur les *Grandi Horrea* fournissent des éléments solides pour une datation absolue de l'édification de cette pièce. Celle-ci fait partie intégrante d'une extension des *Grandi Horrea* que constitue l'ajout d'une vingtaine de pièces sur son côté oriental. Cette opération combine blocs de tuf et *opus testaceum*. De nombreux timbres de brique datent de la période julio-claudienne (*CIL XV*, 666). Par ailleurs, la maçonnerie ne peut être postérieure, selon les archéologues, la fin du Ier siècle. Si la datation de la pièce est fiable, reste la question de la date de pose du seuil à rainure. Aucun élément ne permet de déterminer s'il fut installé lors de l'édification de la pièce ou plus tard.

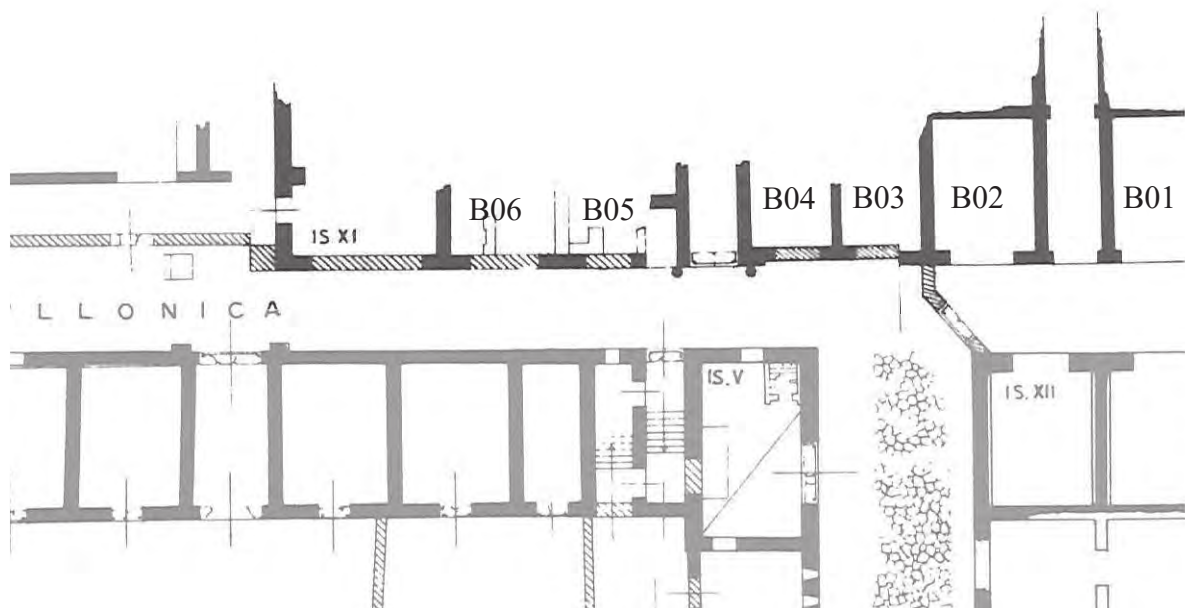
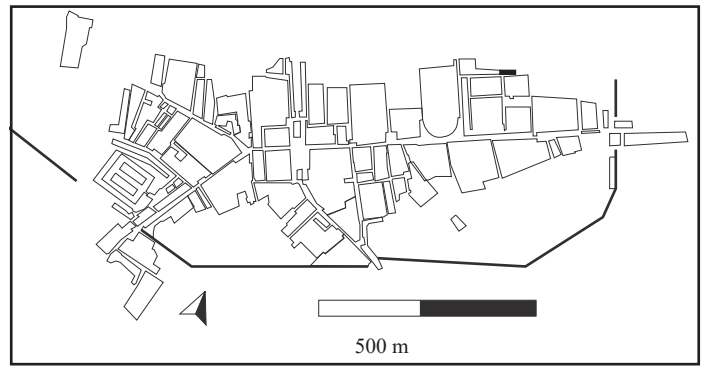
Bibliographie

Lanciani, 1885, p. 530 ; Calza 1921, p. 363 ; Bukowiecki et Rouse, 2007 , p. 285-286 ; Bukowiecki, Rouse, Monteix 2008 , p. 211-216.

Numéro	état du seuil	type du seuil	étage	arrière-boutique	Surface (m ²)	Equipements
r2i09b18	absent				8	
r2i09b19	absent				8	
r2i09b20	complet	rainure longitudinale			8	

II, xi : r2i11b01-06

Type : inconnu
Étage : -
Surface (m²) : -



Phase 1 : inconnu

Datation

Phase 1 : Les boutiques sont aujourd'hui inaccessibles.

Selon A.Gering, cet édifice s'est écroulé durant la période tardive (fin du III^e s. - IV^e s. ap. J.-C.).

Bibliographie

Aucune

Numéro	état du seuil	type du seuil	étage	arrière-boutique	Surface (m ²)	Equipements
r2i11b01					25	
r2i11b02					23	
r2i11b03					20	
r2i11b04					26	
r2i11b05					28	comptoir
r2i11b06					33	

Equipements

• Comptoir maçonné de la boutique r2i11b05

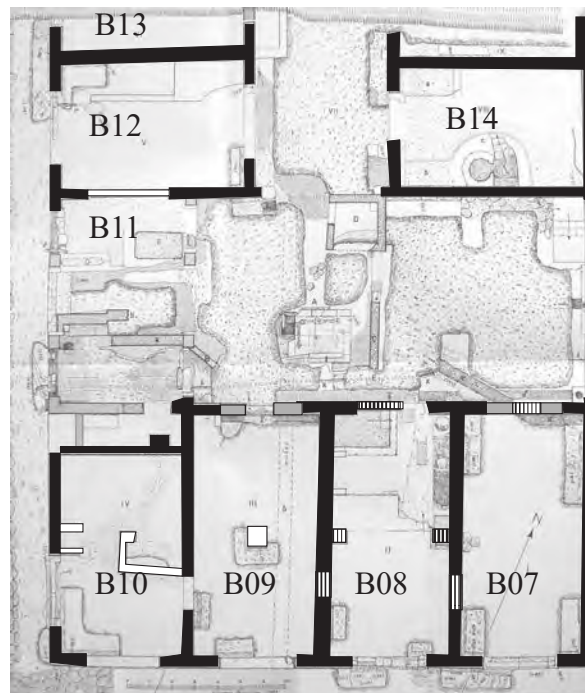
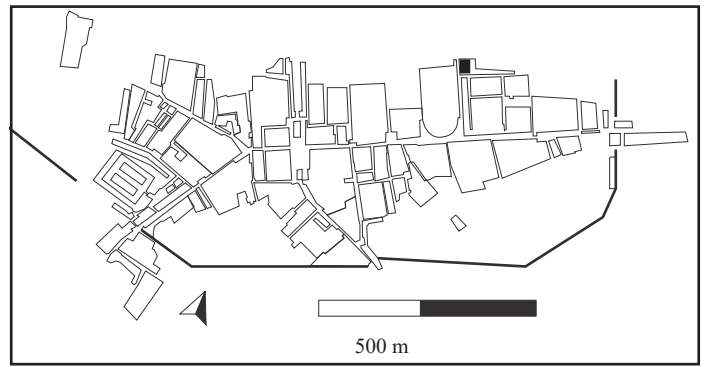
Mise en œuvre	forme	Longueur (cm)	Largeur (cm)	Hauteur (cm)

Datation : *terminus post quem* : 100-150.

Bibliographie : Pietrogrande 1976, p.20.

II, xi : r2i11b07-14

Type : immeuble
Étage : oui
Surface (m²) : 859



Phase 1 : *opus mixtum* à panneaux

Phase 2 : *opus mixtum* à bandes

Phase 3 : *opus listatum*

Inconnu

Datation

Phase 1 : Les boutiques sont édifiées en *opus mixtum* à panneaux.

Phase 2 : Les baies de certaines boutiques sont réduites en *opus mixtum* à bandes.

Phase 3 : Des modifications en *opus listatum* sont entreprises.

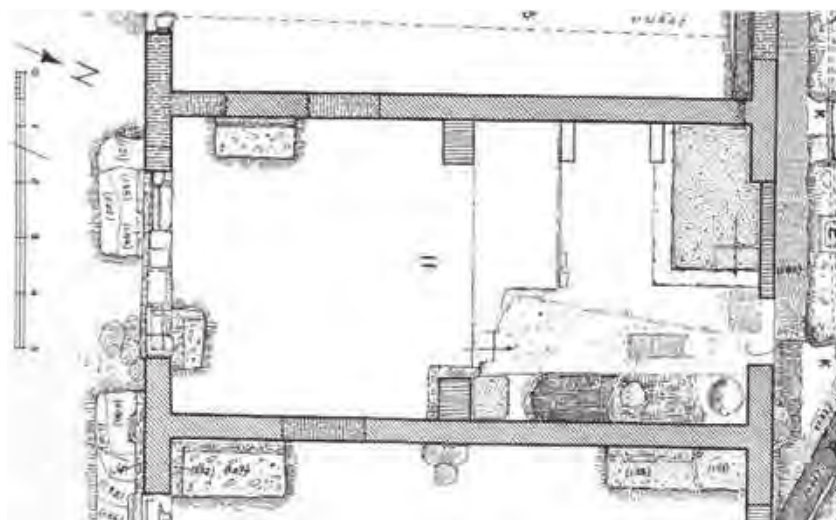
Selon L. Pietrogrande, ces boutiques ont été édifiées au début du II^e siècle ap. J.-C. Selon A. Gering, cet édifice s'est écroulé durant la période tardive (fin du III^e s. - IV^e s. ap. J.-C.).

Bibliographie

Girri 1956, p. 24; Pietrogrande 1976.

Numéro	état du seuil	type du seuil	étage	arrière-boutique	Surface (m ²)	Equipements
r2i11b07	complet	double rainure longitudinale			56	
r2i11b08	complet	rainure longitudinale			52	bassin (foulerie)
r2i11b09	absent				62	
r2i11b10	complet	rainure longitudinale			55	
r2i11b11	fragmentaire	rainure longitudinale			58	
r2i11b12	absent				51	
r2i11b13	fragmentaire	rainure longitudinale			56	
r2i11b14	absent				36	teinturerie

Equipements



• r2i11b08

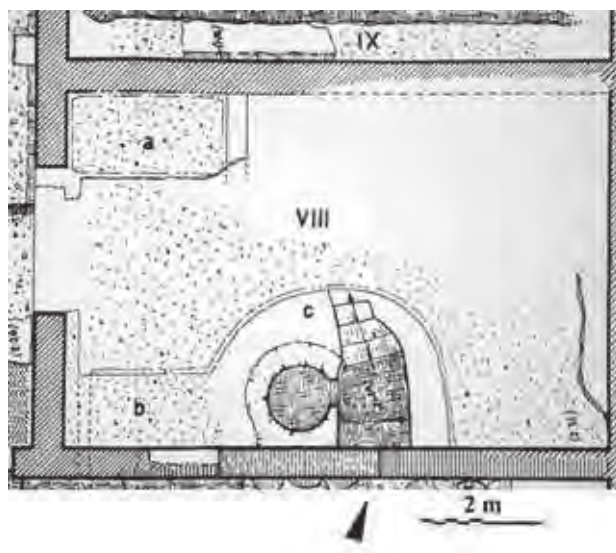
Datation : 100-150.

Nombre de stalles de foulage : 3

longueur bassin (cm)	largeur bassin (cm)	hauteur bassin (cm)	volume bassin (L)
280	160	92	4121

Bibliographie : Pietrogrande 1976, p. 51-54.

Equipements (suite)



- **Teinturerie r2i11b14**

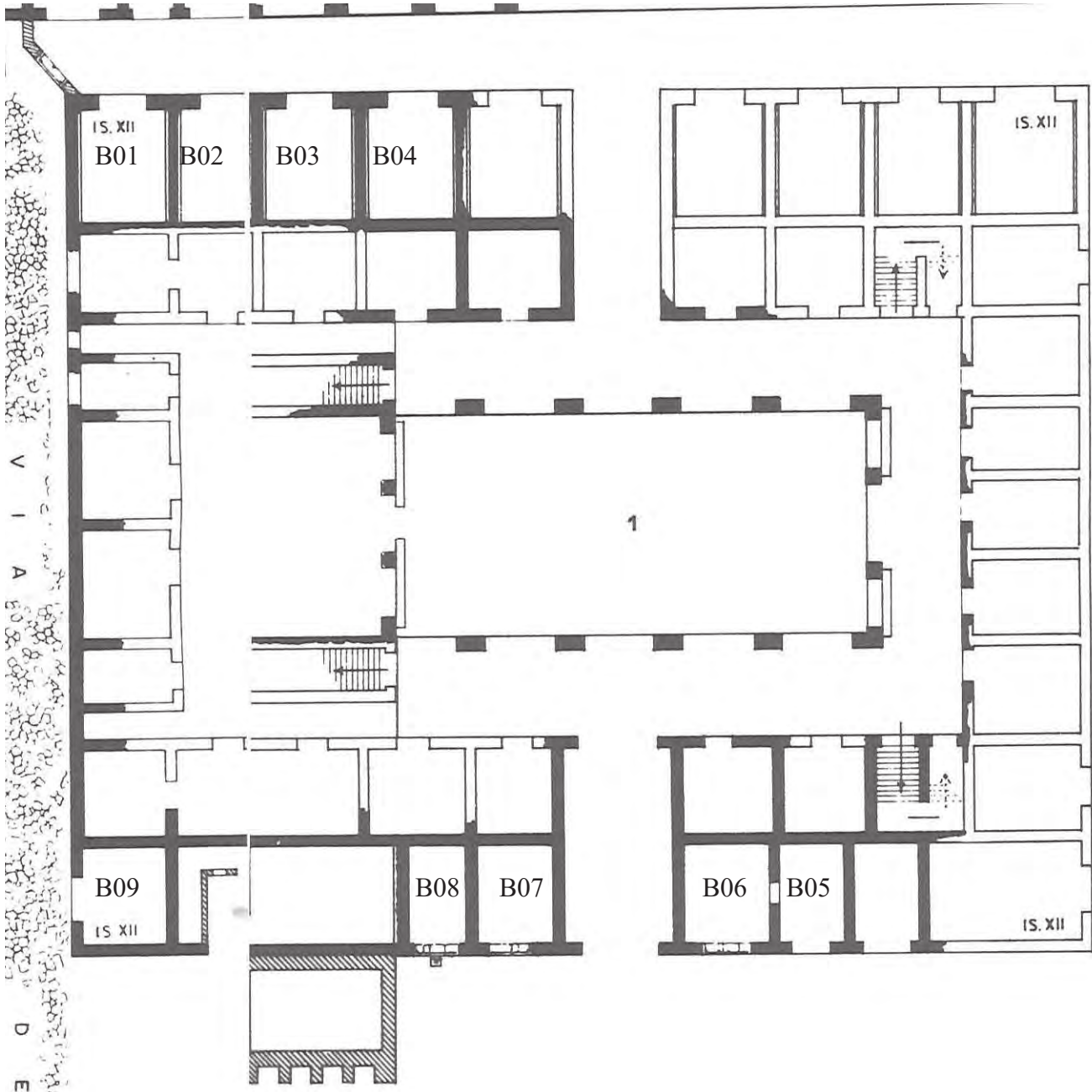
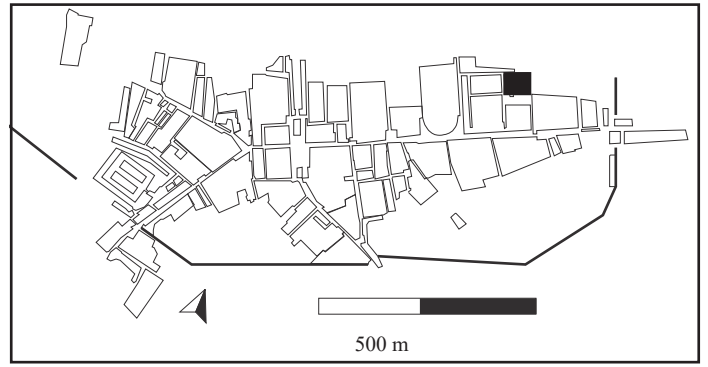
Datation : 100-150.

Equipement : four de teinturerie et bassin maçonné.

Bibliographie : Pietrogrande 1976, p. 15-26.

II, xii : r2i12b01-09

Type : non identifié
Etage : oui
Surface (m²) : 2814



Phase 1 : inconnu

Datation

Phase 1 : Les boutiques sont aujourd'hui inaccessibles.

Selon A. Gering, cet édifice s'est écroulé durant la période tardive (fin du III^e s. - IV^e s. ap. J.-C.).

Bibliographie

Aucune

Numéro	état du seuil	type du seuil	étage	arrière-boutique	Surface (m ²)	Equipements
r2i12b01					31	
r2i12b02					20	
r2i12b03					23	
r2i12b04					31	
r2i12b05					23	
r2i12b06	complet	rainure longitudinale			28	
r2i12b07	complet	rainure longitudinale			27	
r2i12b08	complet	rainure longitudinale			20	
r2i12b09					28	

III, i, 9 : r3i01b01

Type : inconnu
Etage : non
Surface (m²) : 389



Phase 1 : *opus mixtum* à bandes

Datation

Phase 1 : La boutique est édiflée en *opus mixtum* à bandes en appui sur un édifice préexistant.

La construction de la boutique est postérieure au milieu du III^e s. ap.

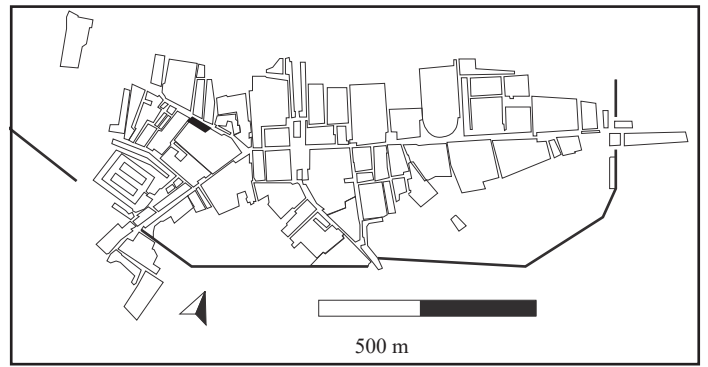
Bibliographie

Girri 1956, p. 25.

Numéro	état du seuil	type du seuil	étage	arrière-boutique	Surface (m ²)	Equipements
r3i01b01	complet	rainure longitudinale			18	

III, i, 14 : r3i01b02-12

Type : rangée de boutiques
Etage : non
Surface (m²) : 1143



Phase 1 : *opus mixtum* à panneaux



Phase 2 : *opus mixtum* à panneaux



Phase 3 : *opus mixtum* à bandes



Phase 4 : *opus testaceum*



Phase 5 : matériaux variés

Datation

Phase 1 : Les boutiques sont construites en *opus mixtum* à panneaux.

Phase 2 : Les murs septentrionnaux sont réédifiés en *opus mixtum* à panneaux

Phase 3 : Des piliers sont construits en *opus mixtum* à bandes, ainsi que des escaliers: un étage est probablement ajouté à la rangée de boutiques.

Phase 4 : Des murs sont construits en *opus testaceum*.

Phase 5: Des baies sont bouchées en matériaux variés.

La phase 1 est datée de la première moitié du II^e s. ap. J.-C. Les phases 3 à 5 sont postérieure au milieu du III^e s. ap. J.-C.

Bibliographie

Girri 1956, p. 25; Delaine 1996.

Numéro	état du seuil	type du seuil	étage	arrière-boutique	Surface (m ²)	Equipements
r3i01b02	absent				52	comptoir
r3i01b03	absent				24	
r3i01b04	absent				40	
r3i01b05	absent				38	
r3i01b06	absent				41	
r3i01b07	absent				42	
r3i01b08	absent				39	
r3i01b09	absent				31	
r3i01b10	absent				32	
r3i01b11	absent				31	
r3i01b12	absent				22	

Equipements

• Comptoir maçonné de la boutique r3i01b02

Mise en œuvre	forme	Longueur (cm)	Largeur (cm)	Hauteur (cm)
<i>opus mixtum</i> à bandes	simple			

Datation : *terminus post quem* : milieu du III^e siècle

Bibliographie : Hermansen 1982, p. 149: local n.18.

III, i, 8 : r3i01b13-22

Type : immeuble
Etage : oui
Surface (m²) : 937



Phase 1 : *opus mixtum* à panneaux



Phase 2 : *opus testaceum*

Datation

Phase 1 : L'édifice est construit en *opus mixtum* à panneaux.

Phase 2 : La boutique de façade septentrionale est réduite, suite à la construction d'un nouveau mur en *opus testaceum*.

La construction de ces boutiques est datée de la première moitié du II^e s. ap. J.-C. Selon A. Gering, cet édifice s'est écroulé durant la période tardive (fin du III^e s. - IV^e s. ap. J.-C.).

Bibliographie

Girri 1956, p. 25; Delaine 1996.

Numéro	état du seuil	type du seuil	étage	arrière-boutique	Surface (m ²)	Equipements
r3i01b13	absent				13	
r3i01b14	absent				9	
r3i01b15	absent				9	
r3i01b16	absent				10	
r3i01b17	complet	rainure longitudinale			8	
r3i01b18	absent				8	
r3i01b19	absent				5	
r3i01b20	absent				5	
r3i01b21	absent				33	
r3i01b22	absent				33	

Mercato

III, i, 7 : r3i01b23-42

Type : rangée de boutiques

Etage : non

Surface (m²) : 1320



Phase 1 : *opus mixtum* à panneaux



Phase 2 : *opus mixtum* à bandes

Datation

Phase 1 : Les boutiques sont édifiées à l'aide de murs en *opus mixtum* à panneaux s'appuyant sur un édifice préexistant en *opus incertum*. Trois piliers en blocs de tuf sont également intégrés à la maçonnerie des deux boutiques de façade.

Phase 2 : Deux murs de la boutique 42 sont reconstruits en *opus mixtum* à bandes.

La construction de ces boutiques est datée de la première partie du II^e s. ap. J.-C.

Bibliographie

Girri 1956, p. 25; Mar 2002.

Numéro	état du seuil	type du seuil	étage	arrière-boutique	Surface (m ²)	Equipements
r3i01b23	absent				76	
r3i01b24	absent				21	
r3i01b25	complet	rainure longitudinale			22	
r3i01b26	fragmentaire	rainure longitudinale			22	
r3i01b27	absent				22	
r3i01b28	absent				19	
r3i01b29	complet	rainure longitudinale			22	
r3i01b30	complet	rainure longitudinale			22	
r3i01b31	complet	rainure longitudinale			20	
r3i01b32					104	
r3i01b33					56	
r3i01b34	absent				17	
r3i01b35	absent				15	
r3i01b36	absent				16	
r3i01b37	absent				20	
r3i01b38	absent				15	
r3i01b39	absent				15	
r3i01b40	absent				17	
r3i01b41	absent				19	bassin
r3i01b42	absent				105	

Equipements

• Comptoir maçonné de la boutique r3i01b41

Type : rectangulaire A

Forme	Appareil	Longueur (cm)	Largeur (cm)	Hauteur (cm)	Surface (m ²)	Volume (L.)
Rectangulaire	<i>Opus mixtum</i> à bandes	85	128	44	1,08	495

Datation : 100-150

Bibliographie : Scrinari et Ricciardi 1996, II, p. 94, n.83.

III, i, 6 : r3i01b43-44

Type : immeuble
Etage : oui
Surface (m²) : 696



Phase 1 : *opus testaceum*



Phase 2 : *opus testaceum*

Datation

Phase 1 : Les boutiques sont édifiées en *opus testaceum*. Le local septentrional est construit en s'appuyant sur le mur du Mercato III, i, 7.

Phase 2 : Trois piliers en *opus testaceum* sont construits dans chacune de ces boutiques.

La construction de ces boutiques est datée de la première moitié du I^e s. ap. J.-C.

Bibliographie

Girri 1956, p. 24; Mar 2002.

Numéro	état du seuil	type du seuil	étage	arrière-boutique	Surface (m ²)	Equipements
r3i01b43	absent				63	
r3i01b44	fragmentaire	rainure longitudinale			57	bassin

Equipements

• bassin maçonné de la boutique r3i01b44

Type : multiple

Forme	Appareil	Longueur (cm)	Largeur (cm)	Hauteur (cm)	Surface (m ²)	Volume (L.)
Rectangulaire triple	<i>Opus testaceum</i>	96,5	245,5	40	2,36	944

Datation : III-IV^e s.

Bibliographie : Scrinari et Ricciardi 1996, II, p.93-94, n. 82b.

III, i, 1 : r3i01b45-52

Type : immeuble
Etage : oui
Surface (m²) : 534



Phase 1 : *opus testaceum*



Phase 2 : *opus testaceum*

Datation

Phase 1 : Ces boutiques sont édifiées en *opus testaceum*.

Phase 2 : Trois piliers et une réfection d'un piédroit dans la seconde boutique occidentale sont mis en œuvre en *opus testaceum*.

La construction de ces boutiques est datée de la seconde partie du II^e s. ap. J.-C.

Bibliographie

Girri 1956, p. 24; Girri 1956, p.24.

Numéro	état du seuil	type du seuil	étage	arrière-boutique	Surface (m ²)	Equipements
r3i01b45	complet	rainure longitudinale			36	
r3i01b46	complet	rainure longitudinale			36	
r3i01b47	complet	rainure longitudinale			51	
r3i01b48	complet	rainure longitudinale sans battant	oui		23	
r3i01b49	complet	rainure longitudinale	oui		22	
r3i01b50	absent		oui	<i>oui</i>	42	
r3i01b51	absent		oui	<i>oui</i>	34	
r3i01b52	absent		oui	<i>oui</i>	33	

III, i, 2 : r3i01b53-56

Type : immeuble
Etage : oui
Surface (m²) : 246



Phase 1 : *opus testaceum*



Phase 2 : *opus mixtum* à bandes

Datation

Phase 1 : Ces boutiques sont édifiées en *opus testaceum*. Notons la présence, dans cet appareil, de quelques bandes de blocs de tuf, ainsi que l'utilisation sporadique de tuiles dans la maçonnerie. Le mur de fond de ces boutiques s'appuie contre l'édifice voisin III, i, 1.

Phase 2 : Dans la seconde boutique orientale, un pilier est édifié, tandis qu'un escalier et un mur sont construits dans la boutique occidentale. Ces structures sont opérées en *opus mixtum* à bandes.

La construction de ces boutiques est datée de la première moitié du II^e s. ap. J.-C.

Bibliographie

Girri 1956, p. 24; Pavolini 2005, p.145.

Numéro	état du seuil	type du seuil	étage	arrière-boutique	Surface (m ²)	Equipements
r3i01b53	complet	rainure longitudinale			78	
r3i01b54	complet	rainure longitudinale <i>inversée</i>	oui		44	bassin
r3i01b55	complet	rainure longitudinale			44	
r3i01b56	complet	rainure longitudinale	oui		45	

Equipements

• Bassin maçonné de la boutique r3i01b54

Type : rectangulaire A

Forme	Appareil	Longueur (cm)	Largeur (cm)	Hauteur (cm)	Surface (m ²)	Volume (L.)
rectangulaire	<i>Opus mixtum</i> à bandes	60	160	30	0,96	288

Datation : III-IV^e s.

Bibliographie : Scrinari et Ricciardi 1996, p.91, n. 78.

III, i, 4 : r3i01b57-58

Type : demeure
Etage : non
Surface (m²) : 791



Etat 1 : inconnu

Datation

Etat 1 : Deux boutiques encadraient l'entrée d'une *domus*. Mise en oeuvre inconnue.

Etat 2 : Construction de l'exèdre, destruction des boutiques.

La construction de ces boutiques est datée de la première moitié du I^e s. ap. J.-C.

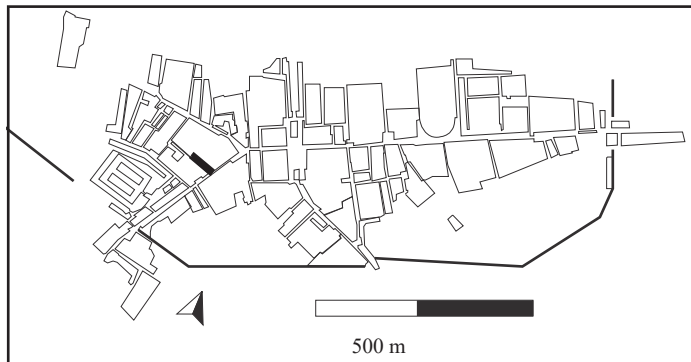
Bibliographie

A. Gobbi, 1998, p.131-132.

Numéro	état du seuil	type du seuil	étage	arrière-boutique	Surface (m ²)	Equipements
r3i01b57	absent			<i>oui</i>	35	
r3i01b58	absent			<i>oui</i>	34	

III, i, 5 : r3i01b59-70

Type : immeuble
Etage : oui
Surface (m²) : 991



Phase 1 : *opus testaceum*



Phase 2 : *opus mixtum* à bandes

Datation

Phase 1 : L'édifice est construit en *opus testaceum*.

Phase 2 : Les boutiques b63 et 67 sont bouchées en *opus mixtum* à bandes. Les deux boutiques situées en façade de ce bâtiment subissent de lourdes restaurations en *opus mixtum* à bandes.

La construction de ces boutiques est datée de la première moitié du I^e s. ap. J.-C. Les modifications de la phase 2 sont à mettre en relation avec la construction de la « *Basilica cristiana* » qui est datée de la fin du IV^e ou du début du V^e siècle d'après la maçonnerie et le style des chapiteaux.

Bibliographie

Girri 1956, p. 24.

Numéro	état du seuil	type du seuil	étage	arrière-boutique	Surface (m ²)	Equipements
r3i01b59	absent			<i>oui</i>	70	bassin
r3i01b60	fragmentaire	rainure longitudinale		<i>oui</i>	65	bassin
r3i01b61	fragmentaire	rainure longitudinale		<i>oui</i>	64	
r3i01b62	absent			<i>oui</i>	29	
r3i01b63	bouché				33	
r3i01b64	absent				33	dolium
r3i01b65	complet	rainure longitudinale			24	
r3i01b66	absent				59	
r3i01b67	bouché				36	
r3i01b68	bouché				36	
r3i01b69	fragmentaire	rainure longitudinale			45	
r3i01b70	fragmentaire				41	

Equipements

• Bassin maçonné de la boutique r3i01b59

Type : rectangulaire B

Etat de conservation : inaccessible, localisation indiquée sur une carte.

Forme	Appareil	Longueur (cm)	Largeur (cm)	Hauteur (cm)	Surface (m ²)	Volume (L.)
rectangulaire		130	230		2,99	

Datation : III-IV^e s.

Bibliographie : Scrinari et Ricciardi 1996, p.93, n.81a.

• Bassin maçonné de la boutique r3i01b60

Type : rectangulaire B

Etat de conservation : inaccessible, localisation indiquée sur une carte.

Forme	Appareil	Longueur (cm)	Largeur (cm)	Hauteur (cm)	Surface (m ²)	Volume (L.)
Rectangulaire		120	130		1,56	

Datation : III-IV^e s.

Bibliographie : Scrinari et Ricciardi 1996, p.93, n81b.

• **Table de mesures r3i01**

Datation (*terminus post quem*) : fin IV^e siècle.

Etat de conservation : intégralement conservé

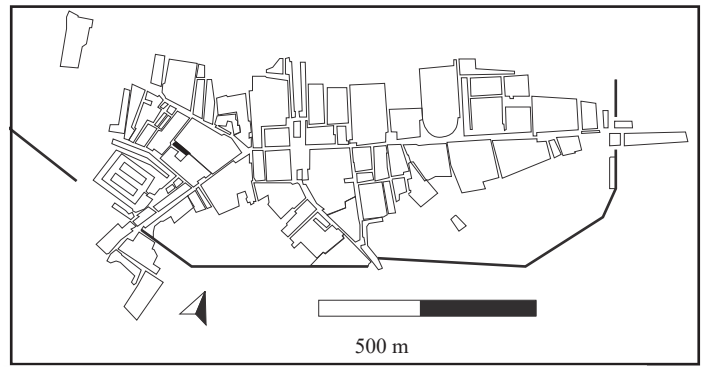
Longueur (cm)	Largeur (cm)	Hauteur (cm)
118	68,5	32

	Profondeur (cm)	Diamètre (cm)	Volume (L.)
Cavité 1	4,5	14,5	0,42
Cavité 2	17,5	49,5	19,64
Cavité 3	4,5	14	0,39
Cavité 4	18	51	21,43



III, ii, 10 : r3i02b01-08

Type : rangée de boutiques
Étage : non
Surface (m²) : 465



Phase 1 : *opus mixtum* à panneaux

Datation

Phase 1 : Ces boutiques sont édifiées en *opus mixtum* à panneaux. Cet appareil a deux caractéristiques distinctes : il s'agit d'un *quasi reticulatum*, tandis que les piédroits sont construits en *opus listatum*.

La construction de ces boutiques est datée de la première moitié du II^e s. ap. J.-C.

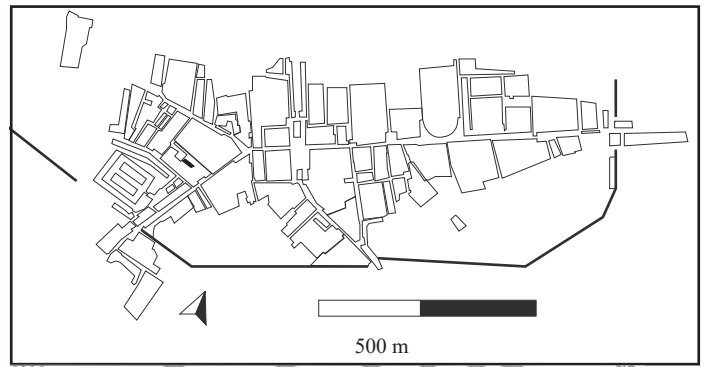
Bibliographie

Girri 1956, p. 25; Delaine 1996

Numéro	état du seuil	type du seuil	étage	arrière-boutique	Surface (m ²)	Equipements
r3i02b01	absent				20	
r3i02b02	absent				23	
r3i02b03	absent				26	
r3i02b04	absent				25	
r3i02b05	absent				33	
r3i02b06	absent				23	
r3i02b07	absent				28	
r3i02b08	absent				24	

III, ii, 4 : r3i02b09-17

Type : rangée de boutiques
Etage : non
Surface (m²) : 795



Phase 1 : inconnu

Datation

Phase 1 : La mise en oeuvre de ces boutiques est inconnue.

Les boutiques sont abandonnées lors de la construction de la *domus* occupant le sud de l'îlot, au début du III^e s. ap. J. -C.

Bibliographie

G. Becatti, 1949; Girri 1956, p. 25; Pavolini 1986, p.286; Pavolini 2006, p. 150.

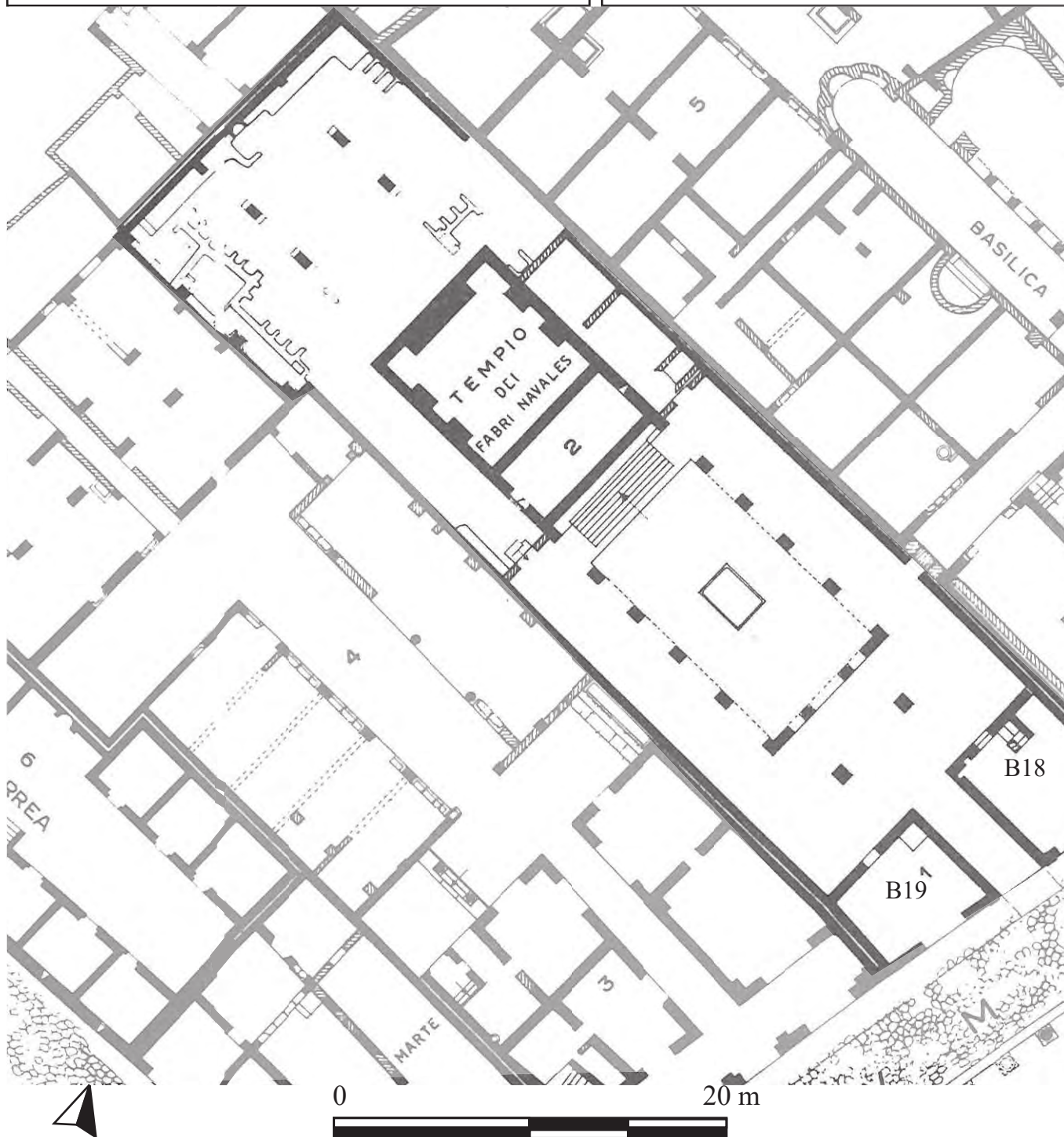
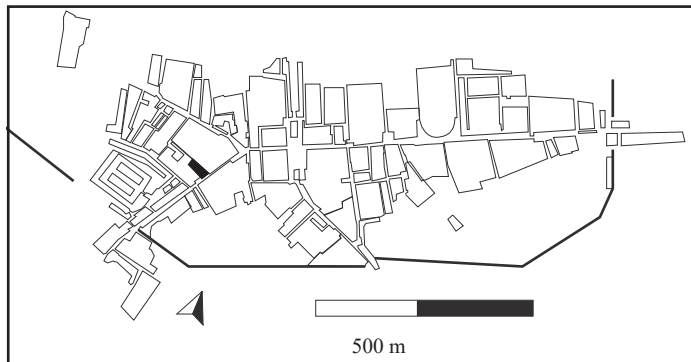
Numéro	état du seuil	type du seuil	étage	arrière-boutique	Surface (m ²)	Equipements
r3i02b09	complet	rainure longitudinale			18	
r3i02b10	complet	rainure longitudinale			20	
r3i02b11	absent				22	
r3i02b12	complet	rainure longitudinale			25	
r3i02b13	complet	rainure longitudinale			28	
r3i02b14	fragmentaire	rainure longitudinale			26	
r3i02b15	complet	rainure longitudinale			25	
r3i02b16	complet	rainure longitudinale			25	
r3i02b17	fragmentaire	rainure longitudinale			24	

III, ii, 1 : r3i02b18-19

Type : siège associatif (?)

Etage : oui

Surface (m²) : 1158



Phase 1 : *opus testaceum*

Datation

Phase 1 : Les boutiques sont édifiées en *opus testaceum*. La boutique orientale s'appuie sur une paroi préexistante, en *opus mixtum* à panneaux.

L'édification de cet ensemble est datée de l'époque de Trajan comme l'indique un timbre de brique (*CIL XV, 437a*).

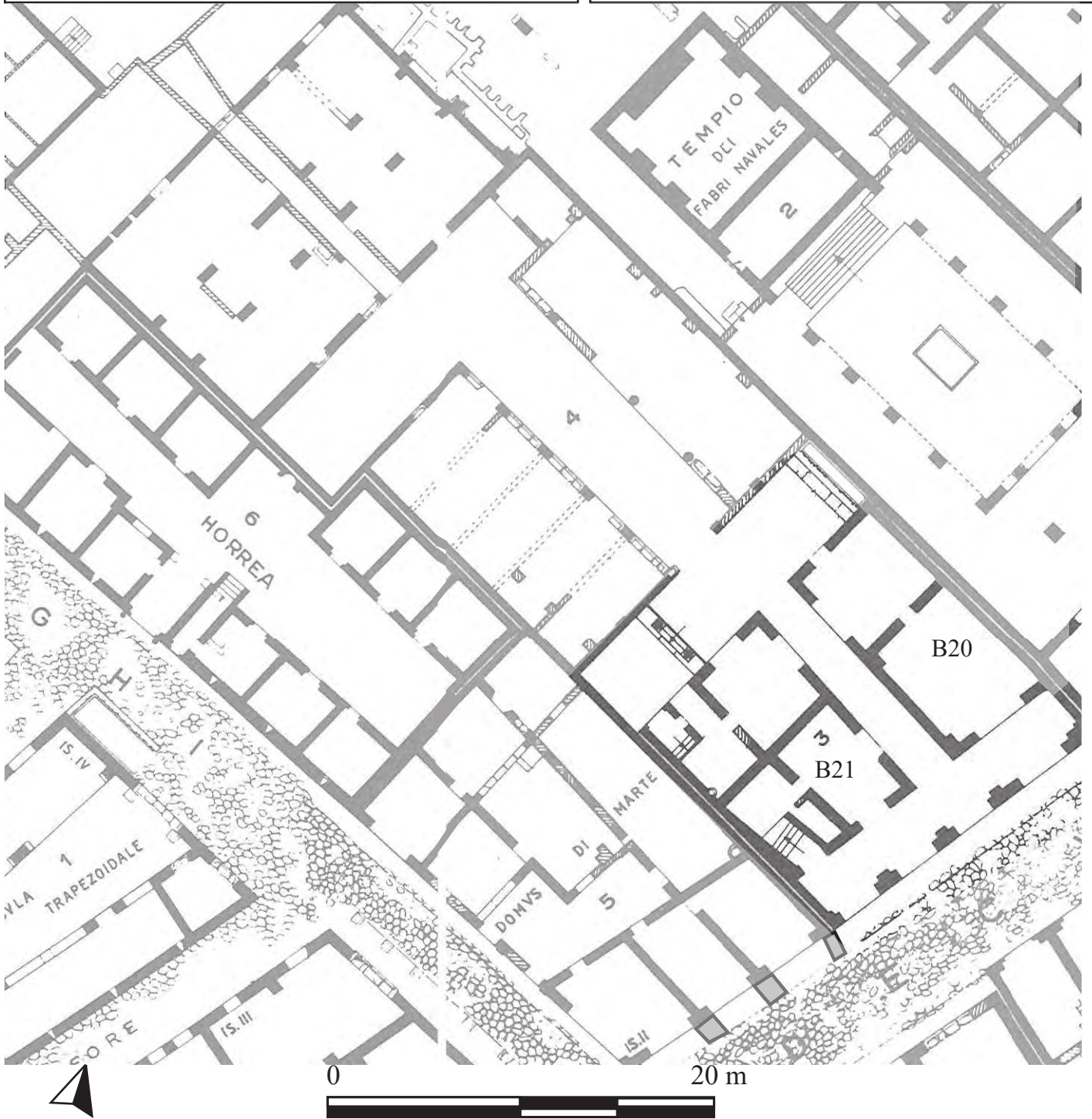
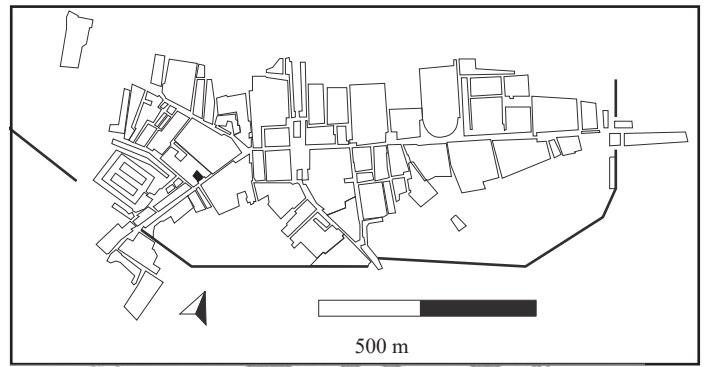
Bibliographie

Girri 1956, p. 25; Cl. De Ruyt, 1995; 1996; 1999.

Numéro	état du seuil	type du seuil	étage	arrière-boutique	Surface (m ²)	Equipements
r3i02b18	fragmentaire	rainure longitudinale	oui		47	
r3i02b19	absent				36	

III, ii, 3 : r3i02b20-21

Type : demeure
Etage : oui
Surface (m²) : 480



Phase 1 : *opus testaceum*

Datation

Phase 1 : Ces boutiques sont édifiées en *opus testaceum*.

Les boutiques sont datées de l'époque sévérienne. L'édification de la *domus*, derrière les boutiques est datée du IV^e siècle.

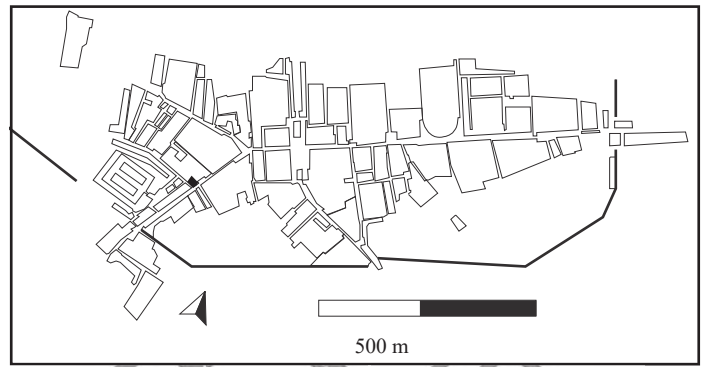
Bibliographie

G. Becatti, 1949, p. 9-10 ; Girri 1956, p. 25; Pavolini 2006, p. 150.

Numéro	état du seuil	type du seuil	étage	arrière-boutique	Surface (m ²)	Equipements
r3i02b20	absent				43	
r3i02b21	absent		oui		38	

Domus di Marte III, ii, 5 : r3i02b22-24

Type : immeuble
Etage : oui
Surface (m²) : 398



Phase 1 : *opus mixtum* à panneaux



Phase 2 : *opus testaceum*

Datation

Phase 1 : Ces boutiques sont édifiées au même moment que le reste de l'unité construite, en *opus testaceum*.

Phase 2 : L'entrée de la boutique centrale est condamnée par l'édification d'un mur en *opus mixtum* à bandes pourvu de trois niches.

La présence de timbres de briques indique que la construction date probablement de 127. La seconde phase est à dater à partir du milieu du III^e siècle.

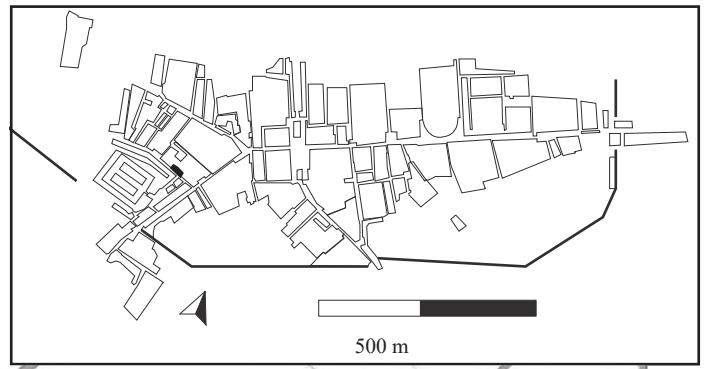
Bibliographie

Girri 1956, p. 25 ; Hermansen 1982, p. 75-76 ; Pensabene 2007, p. 380.

Numéro	état du seuil	type du seuil	étage	arrière-boutique	Surface (m ²)	Equipements
r3i02b22	absent				23	
r3i02b23	absent				21	
r3i02b24	absent				26	

III, ii, 7 : r3i02b25-30

Type : rangée de boutiques
Etage : oui
Surface (m²) : 384



Phase 1 : inconnu

Datation

Phase 1 : Ces boutiques sont aujourd'hui inaccessibles, il est donc impossible de définir leur mise en oeuvre.

La construction de ces boutiques est datée de la première moitié du II^e s. ap. J.-C.

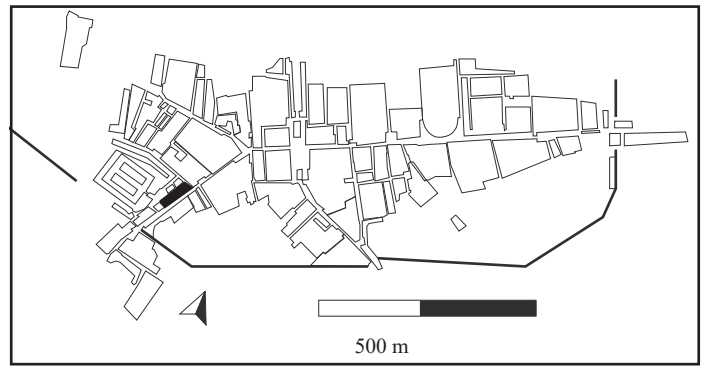
Bibliographie

Girri 1956, p. 25.

Numéro	état du seuil	type du seuil	étage	arrière-boutique	Surface (m ²)	Equipements
r3i02b25	complet	rainure longitudinale			23	
r3i02b26	Inaccessible				20	
r3i02b27	Inaccessible				20	
r3i02b28	Inaccessible				25	
r3i02b29	Inaccessible				23	
r3i02b30	complet	rainure longitudinale			24	

Caseggiato delle Trifore III, iii, 1 : r3i03b01-11

Type : immeuble
 Etage : oui
 Surface (m²) : 1424



0 20 m



Phase 1 : *opus testaceum*

Datation

Phase 1 : Ces boutiques sont édifiées en *opus testaceum*.

L'édification de ces boutiques est datée de l'époque antonine.

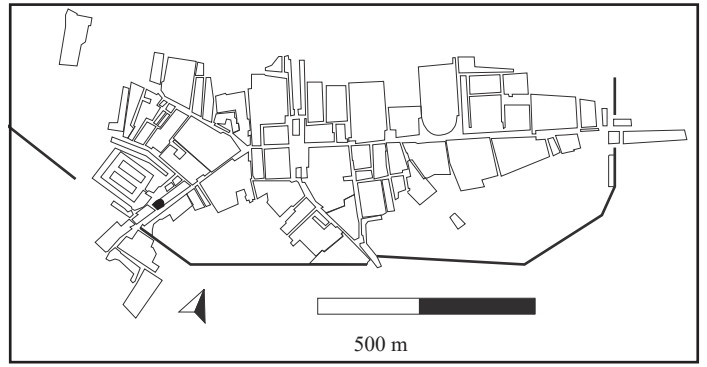
Bibliographie

Girri 1956, p. 26; A. Conti, 1998.




Numéro	état du seuil	type du seuil	étage	arrière-boutique	Surface (m ²)	Equipements
r3i03b01	complet	rainure longitudinale			55	
r3i03b02	complet	rainure longitudinale			47	
r3i03b03	complet	rainure longitudinale			47	
r3i03b04	complet	rainure longitudinale	oui		41	
r3i03b05	fragmentaire	rainure longitudinale			57	
r3i03b06	absent				53	
r3i03b07	absent				52	
r3i03b08	absent				46	
r3i03b09	absent				44	
r3i03b10	fragmentaire	rainure longitudinale			54	
r3i03b11	absent				44	

III, iii, 2 : r3i03b12-13

Type : immeuble
 Etage : oui
 Surface (m²) : 327



0 20 m

-  Phase 1 : *opus mixtum* à panneaux
-  Phase 2 : *opus testaceum*
-  Phase 3 : *opus mixtum* à bandes

Datation

Phase 1 : Ces deux boutiques sont construites en appui sur le *Caseggiato del Trifore* (III, iii, 1), en *opus mixtum* à panneaux.

Phase 2 : Dans un second temps, les baies faisant communiquer les deux pièces sont condamnées en *opus testaceum*.

Phase 3 : Des cloisons en *opus mixtum* à bandes sont édifiées dans les boutiques de manière à créer des petites pièces.

La construction de ces boutiques est datée de la première moitié du II^e s. ap. J.-C.

Bibliographie

Girri 1956, p. 26.

Numéro	état du seuil	type du seuil	étage	arrière-boutique	Surface (m ²)	Equipements
r3i03b12	complet	rainure longitudinale			86	
r3i03b13	complet	deux vantaux <i>converti R</i>			87	

Caseggiato trapezoidale III, iv, 1 : r3i04b01

Type : immeuble
 Etage : oui
 Surface (m²) : 299



Phase 1 : *opus mixtum* à panneaux

Datation

Phase 1 : La boutique, tout comme le reste de l'unité de construction, est édifiée en *opus mixtum* à panneaux.

Cette boutique est traditionnellement datée de 128-130 d'après sa mise en œuvre.

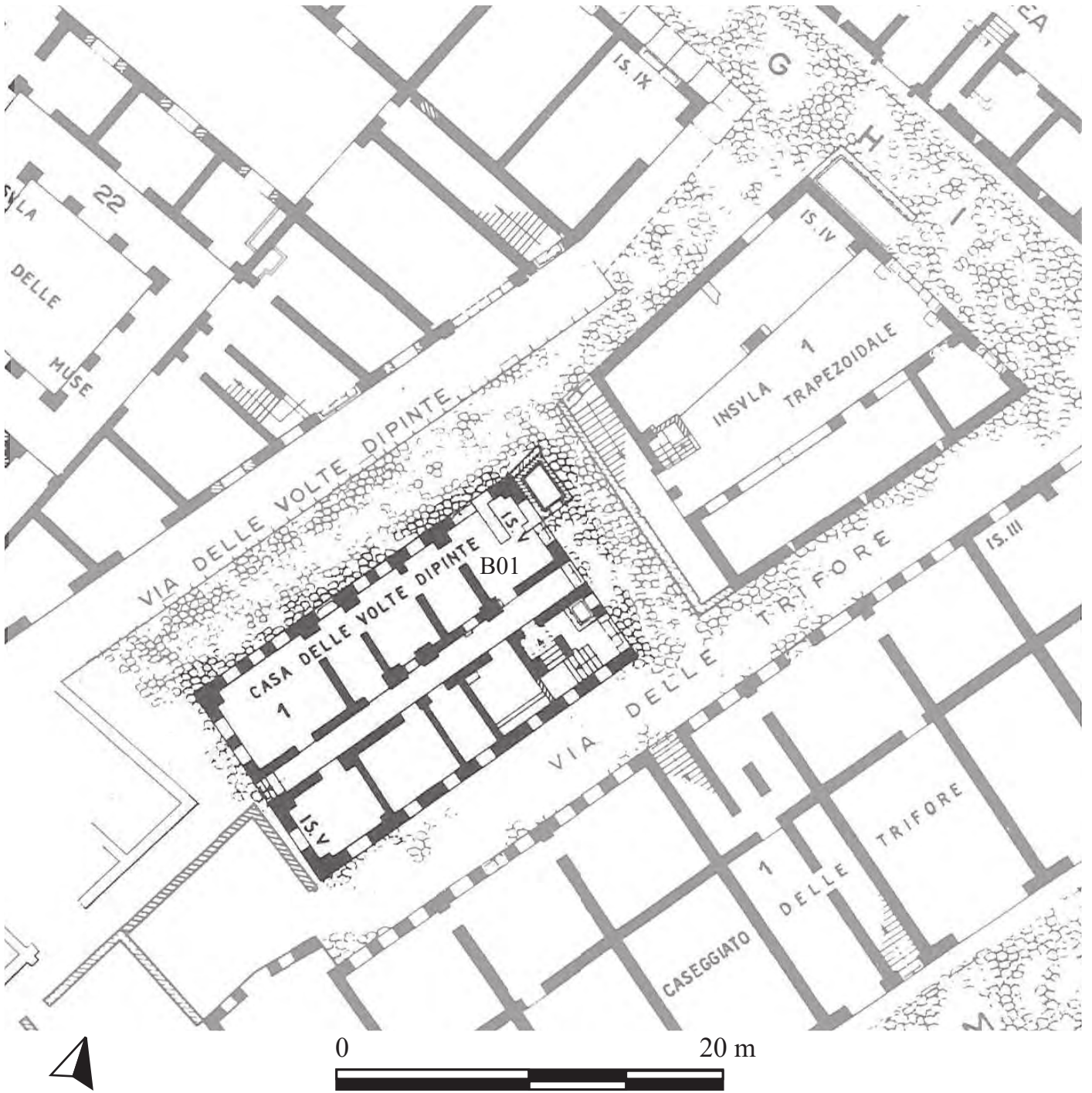
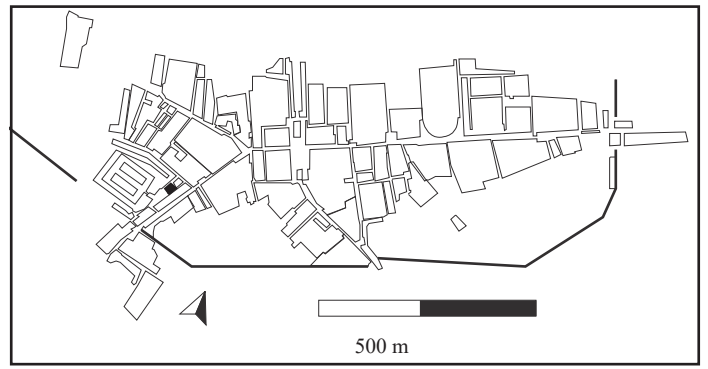
Bibliographie

Pavolini 2006, p. 151-152.

Numéro	état du seuil	type du seuil	étage	arrière-boutique	Surface (m ²)	Equipements
r3i04b01	complet	rainure longitudinale			18	

Casa delle Volte dipinte
III, v, 1 : r3i05b01

Type : immeuble
 Etage : oui
 Surface (m²) : 242



 Phase 1 : *opus testaceum*

Datation

Phase 1 : La boutique est édifée en même temps que le reste de l'îlot, en *opus testaceum*.

Cet îlot est traditionnellement daté des années 120 selon les timbres de brique et la maçonnerie.

Bibliographie

Girri 1956, p. 26 ; B. M. Felletti Maj, 1960 et 1961.

Numéro	état du seuil	type du seuil	étage	arrière-boutique	Surface (m ²)	Equipements
r3i05b01	complet	rainure longitudinale			22	comptoir

Equipements

• Comptoir maçonné de la boutique r3i05b01

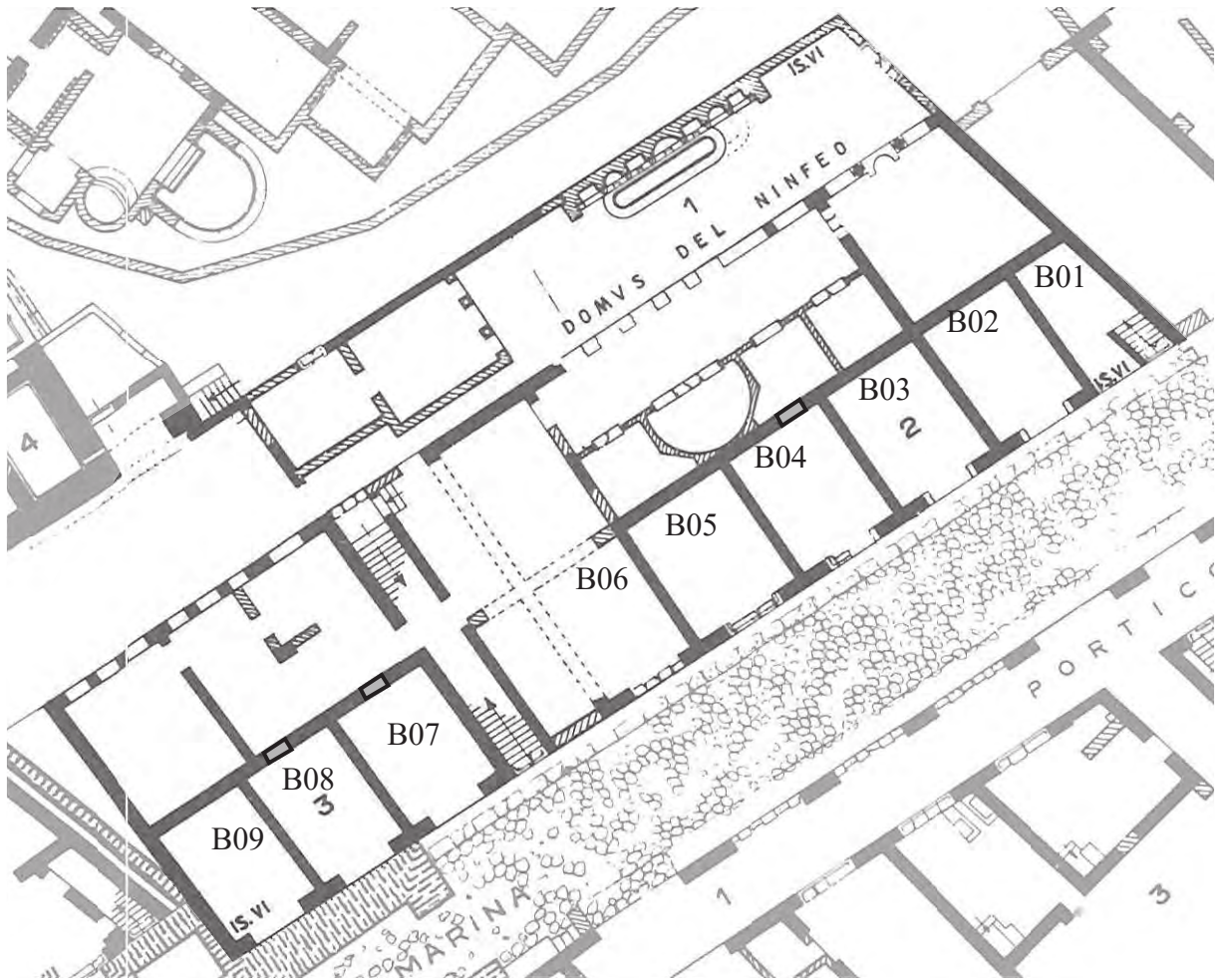
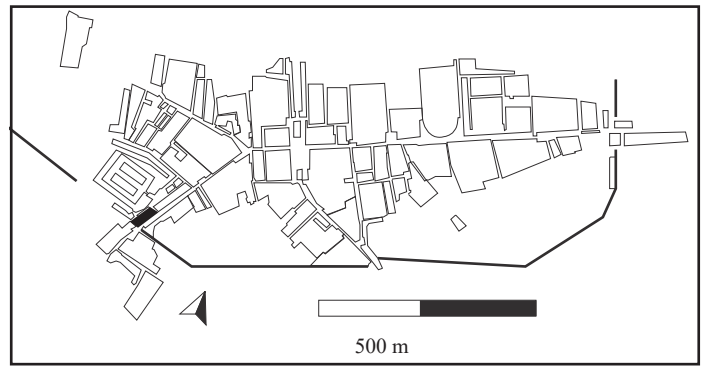
Mise en œuvre	forme	Longueur (cm)	Largeur (cm)	Hauteur (cm)
<i>opus mixtum</i> à bandes	L	242/77	60/36	109

Datation : deuxième moitié du III^e siècle.

Bibliographie : Kleberg 1957, p. 46, local n.9 ; Hermansen 1982, p. 151: local n.19 ; Felletti Maj 1961 p.14 ; Zevi 1970, p.42.

III, vi, 2-3 : r3i06b01-09

Type : immeuble
Étage : oui
Surface (m²) : 1373



0

20 m



Phase 1 : *opus testaceum*



Phase 2 : *opus mixtum* à bandes

Datation

Phase 1 : Ces boutiques sont édifiées en *opus testaceum*.

Phase 2 : La phase 2 se caractérise par le bouchage de toutes les baies faisant communiquer les boutiques et les logements de l'îlot. Le logement oriental est restructuré pour former la *domus del Ninfeo* (III, vi, 1). Ces opérations sont mises en œuvre en *opus mixtum* à bandes.

La phase 1 est datée de l'époque d'Hadrien. La seconde phase est sans doute postérieure à la moitié du III^e siècle. Elle est à dater, selon T. L. Heres, de la seconde moitié du IV^e siècle.

Bibliographie

Girri 1956, p. 26; T. L. Heres 1982 ; Pensabene 2007, p. 502-503.

Numéro	état du seuil	type du seuil	étage	arrière-boutique	Surface (m ²)	Equipements
r3i06b01	fragmentaire	rainure longitudinale			22	
r3i06b02	fragmentaire	rainure longitudinale			23	
r3i06b03	fragmentaire	rainure longitudinale			28	
r3i06b04	fragmentaire	rainure longitudinale			30	
r3i06b05	complet	rainure longitudinale			31	
r3i06b06	complet	deux vantaux			26	
r3i06b07	absent				28	
r3i06b08	absent				24	
r3i06b09	absent				22	

III, vii, 1 : r3i07b01-02

Type : immeuble
Etage : oui
Surface (m²) : 218



Phase 1 : *opus mixtum* à panneaux

Datation

Phase 1 : Ces boutiques sont édifiées en *opus mixtum* à panneaux.

La construction de ces boutiques est datée de la première moitié du II^e s. ap. J.-C.

Bibliographie

Aucune

Numéro	état du seuil	type du seuil	étage	arrière-boutique	Surface (m ²)	Equipements
r3i07b01	complet	rainure longitudinale			25	
r3i07b02	absent				22	

III, vii, 3 : r3i07b03-08

Type : demeure
Étage : oui
Surface (m²) : 1223



Phase 1 : *opus mixtum* à panneaux et *opus testaceum*



Phase 1 : *opus mixtum* à bandes

Datation

Phase 1 : Les boutiques sont édifiées en *opus testaceum* et *opus mixtum* à panneaux, en s'appuyant contre les murs de la *domus*.

Phase 2 : Une baie faisant communiquer deux boutiques est bouchée en *opus mixtum* à bandes.

Les boutiques ont été édifiées après la *domus* qui est datée de 65-75 de notre ère. Les boutiques sont datées de l'époque d'Hadrien. Cette datation se trouve confirmée par la présence de timbres de brique.

Bibliographie

Girri 1956, p. 26; L. Van der Meer et H. Stöger, 2005.

Numéro	état du seuil	type du seuil	étage	arrière-boutique	Surface (m ²)	Equipements
r3i07b03	complet	rainure longitudinale inversée	oui		52	
r3i07b04	complet	double rainure longitudinale			35	comptoir
r3i07b05	complet	rainure longitudinale			32	
r3i07b06	complet	rainure longitudinale			34	comptoir
r3i07b07	complet	rainure longitudinale			34	
r3i07b08	complet	rainure longitudinale		oui	35	

Equipements

• Comptoir maçonné de la boutique r3i07b04

Etat de conservation : dégradé.

Mise en œuvre	forme	Longueur (cm)	Largeur (cm)	Hauteur (cm)
<i>opus mixtum</i> à bandes	simple	167	135	151

Datation : *terminus post quem* : milieu du III^e siècle.

Bibliographie : Hermansen 1982, p. 157: local n.20.

• Comptoir maçonné de la boutique r3i07b06

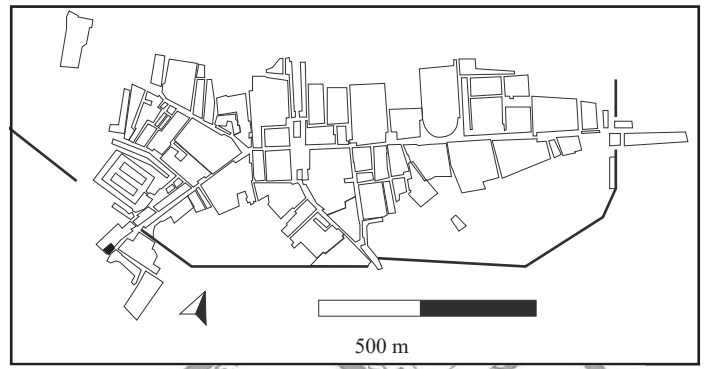
Mise en œuvre	forme	Longueur (cm)	Largeur (cm)	Hauteur (cm)
<i>opus testaceum</i> refection en vittatum	simple	182,5	127	93,5

Datation : *terminus post quem* : 100-150.

Bibliographie : Hermansen 1982, p. 157: local n.21.

III, vii, 6 : r3i07b09-11

Type : non identifié
Étage : oui
Surface (m²) : 445



0

20 m



Phase 1 : *opus testaceum*



Phase 1 : *opus mixtum* à bandes

Datation

Phase 1 : Les boutiques sont édifiées en *opus testaceum* contre un mur préexistant en *opus mixtum* à panneaux.

Phase 2 : Un mur est construit en *opus mixtum* à bandes.

La construction de ces boutiques est datée de la première moitié du II^e s. ap. J.-C.

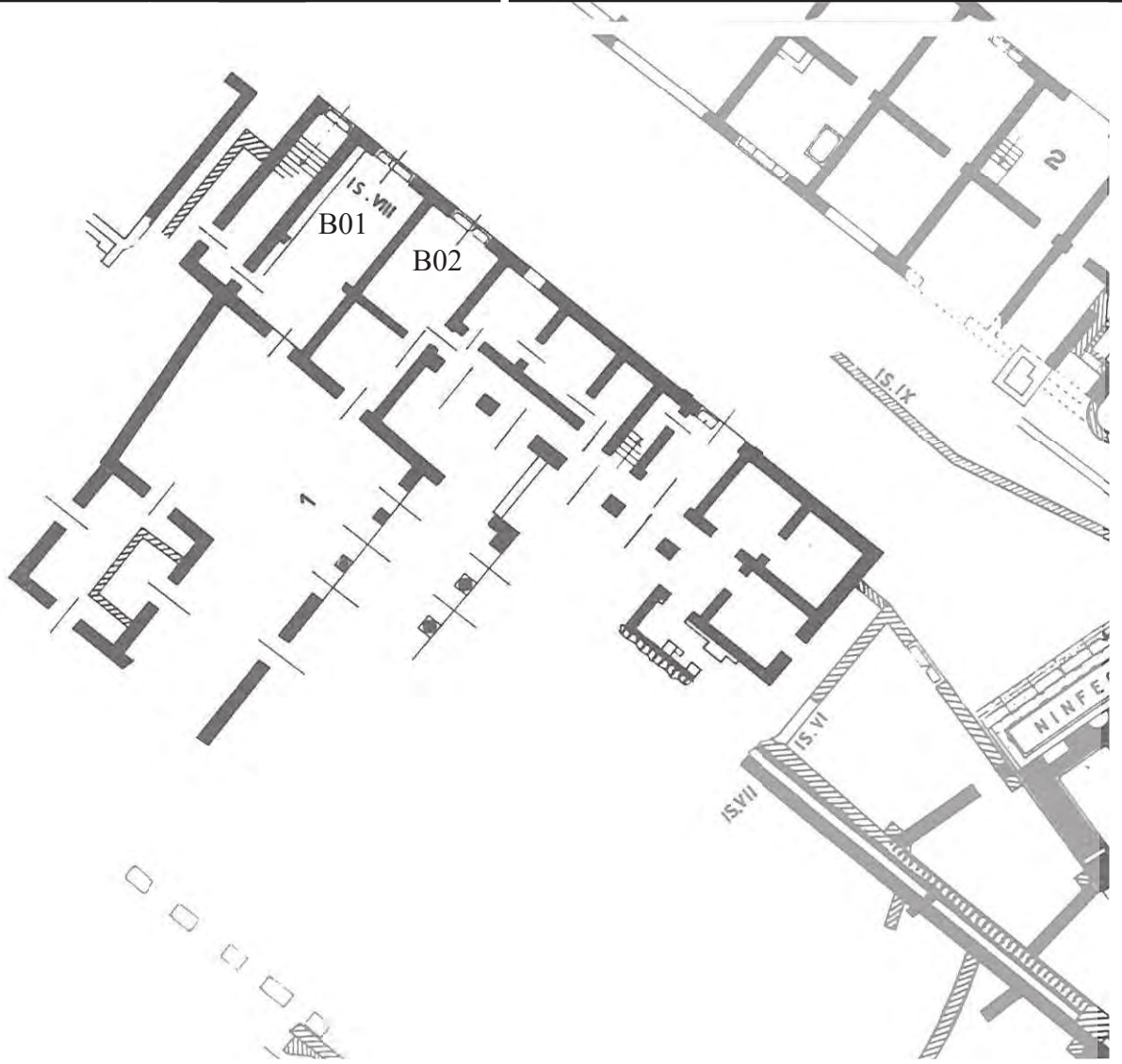
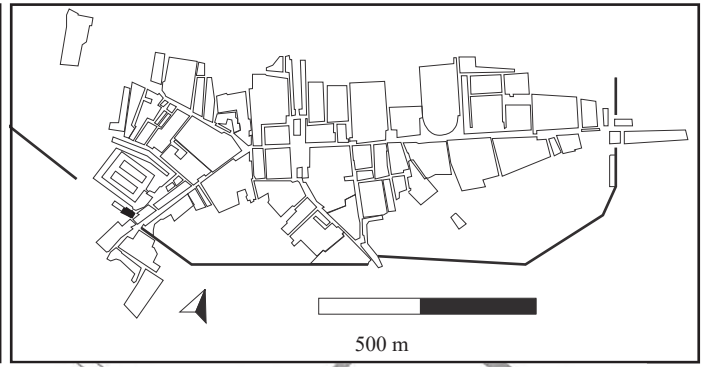
Bibliographie

aucune

Numéro	état du seuil	type du seuil	étage	arrière-boutique	Surface (m ²)	Equipements
r3i07b09	complet	rainure longitudinale			17	
r3i07b10	complet	rainure longitudinale			15	
r3i07b11	complet	rainure longitudinale			17	

III, viii, 1 : r3i08b01-02

Type : non identifié
Étage : oui
Surface (m²) : 731



Phase 1 : *opus mixtum* à bandes

Datation

Phase 1 : Les boutiques sont édifiées en *opus mixtum* à bandes.

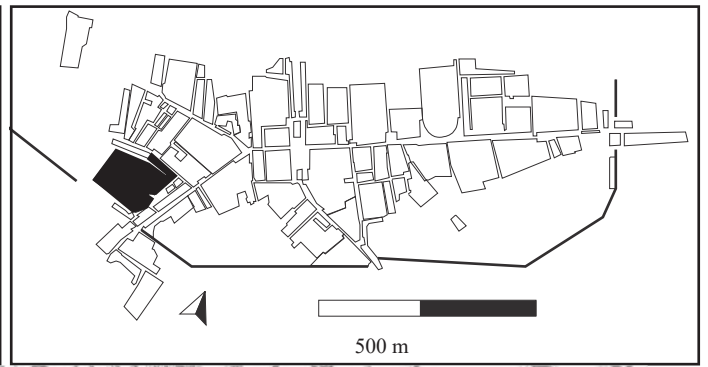
Bibliographie

Aucune

Numéro	état du seuil	type du seuil	étage	arrière-boutique	Surface (m ²)	Equipements
r3i08b01	bouché				38	
r3i08b02	complet	rainure longitudinale			23	

Case a giardino
III, ix, 1-24 : r3i09b01-23 et 36-52

Type : complexe
 Etage : oui
 Surface (m²) : 15289



0 20 m



Phase 1 : *opus mixtum* à bandes



Phase 2 : *opus testaceum*



Phase 3 : *opus mixtum* à bandes

Datation

Phase 1 : L'ensemble de l'édifice est construit en *opus mixtum* à panneaux.

Phase 2a : Dans l'angle nord-ouest de la cour intérieure, la baie secondaire d'une boutique est bouchée en *opus mixtum* à bandes.

Phase 2b : Les baies secondaires de deux boutiques encadrant l'entrée vers la cour sont bouchées, l'une en *opus testaceum*, l'autre en *opus mixtum* à bandes.

Sur l'ensemble de l'édifice, les timbres découverts datent des années 123-126. Selon A. Gering, les boutiques b16-20 sont dégradées entre la fin du III^e s. et le IV^e s. ap. J.-C.

Bibliographie

Girri 1956, p. 27; R. Cervi, 1998, p. 151-156 ; Delaine 2002, p. 52-53 ; A. Gering, 2002, p. 109-202.

Numéro	état du seuil	type du seuil	étage	arrière-boutique	Surface (m ²)	Equipements
r3i09b01	absent				27	
r3i09b02	fragmentaire	rainure longitudinale			28	
r3i09b03	fragmentaire	rainure longitudinale			33	
r3i09b04	fragmentaire	rainure longitudinale			36	
r3i09b05	absent				54	
r3i09b06	complet	rainure longitudinale			56	
r3i09b07	complet	rainure longitudinale			25	
r3i09b08	complet	rainure longitudinale			32	
r3i09b09	complet	rainure longitudinale			28	
r3i09b10	absent				32	
r3i09b11	absent				31	
r3i09b12	complet	rainure longitudinale			25	
r3i09b13	fragmentaire	rainure longitudinale			27	
r3i09b14	complet	rainure longitudinale			29	
r3i09b15	complet	rainure longitudinale			23	
r3i09b16	absent				28	
r3i09b17	complet	rainure longitudinale			30	
r3i09b18	complet	rainure longitudinale			32	
r3i09b19	complet	rainure longitudinale			26	
r3i09b20	complet	rainure longitudinale	oui		26	
r3i09b21	absent				38	
r3i09b22	absent				32	
r3i09b23	absent				37	

Numéro	état du seuil	type du seuil	étage	arrière-boutique	Surface (m ²)	Equipements
r3i09b36	fragmentaire				43	
r3i09b37	fragmentaire				40	
r3i09b38	absent				35	
r3i09b39	absent				39	
r3i09b40	absent				36	
r3i09b41	absent				45	
r3i09b42	absent				41	
r3i09b43	absent				42	
r3i09b44	complet	rainure longitudinale			40	
r3i09b45	complet	rainure longitudinale			41	
r3i09b46	complet	rainure longitudinale			40	
r3i09b47	complet	rainure longitudinale			45	
r3i09b48	complet	rainure longitudinale			47	
r3i09b49	absent				25	
r3i09b50	absent				17	
r3i09b51	complet	rainure longitudinale			45	
r3i09b52	complet	rainure longitudinale			22	

III, ix, 25 : r3i09b30-35

Type : rangée de boutiques

Étage : non

Surface (m²) : 706



0 20 m



Phase 1 : *opus testaceum*



Phase 2 : *opus testaceum*

Datation

Phase 1 : Ces boutiques précédées d'un portique sont édifiées en *opus testaceum*.

Phase 2 : Des réfections en *opus testaceum* constituent la seconde phase de cette rangée de boutiques.

Les timbres de brique indiquent une datation du règne de Trajan (*CIL XV*, 252 et 397).

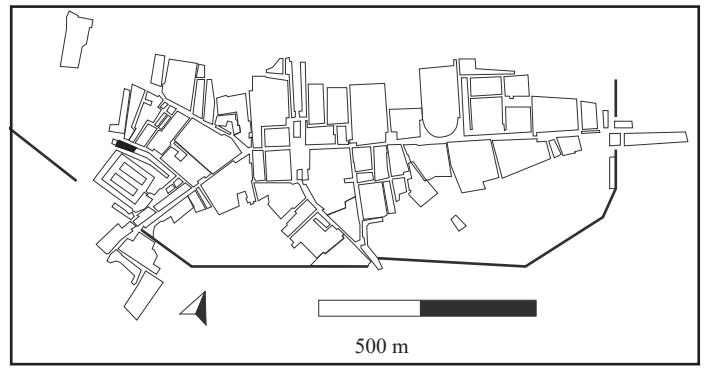
Bibliographie

R. Cervi, 1998.

Numéro	état du seuil	type du seuil	étage	arrière-boutique	Surface (m ²)	Equipements
r3i09b30	Inaccessible				56	
r3i09b31	Inaccessible				52	
r3i09b32	complet	rainure longitudinale			60	
r3i09b33	complet	rainure longitudinale			61	
r3i09b34	complet	rainure longitudinale			56	
r3i09b35	complet	rainure longitudinale			49	

III, ix, 26 : r3i09b24-29

Type : immeuble
Etage : oui
Surface (m²) : 847



0 20 m



Phase 1 : *opus testaceum*



Phase 2 : *opus testaceum*

Datation

Phase 1 : Ces boutiques précédées d'un portique sont construites en *opus mixtum* à panneaux.

Les timbres de brique indiquent une datation du règne de Trajan (*CIL* XV, 252 et 397).

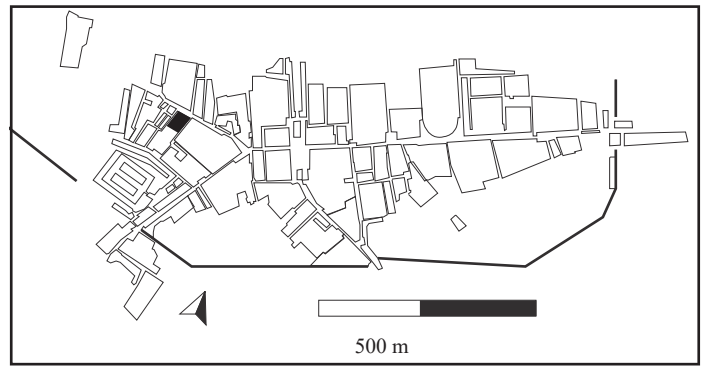
Bibliographie

R. Cervi, 1998.

Numéro	état du seuil	type du seuil	étage	arrière-boutique	Surface (m ²)	Equipements
r3i09b24	Inaccessible				54	
r3i09b25	Inaccessible				58	
r3i09b26	Inaccessible				52	
r3i09b27	Inaccessible				55	
r3i09b28	Inaccessible				58	
r3i09b29	Inaccessible				57	

Caseggiato del Serapide III, x, 3 : r3i10b01-08

Type : immeuble
Etage : oui
Surface (m²) : 887



Phase 1 : *opus mixtum* à panneaux



Phase 2c : *opus mixtum* à bandes



Phase 2a : *opus testaceum*



Phase 2b : *opus mixtum* à bandes

Datation

Phase 1 : L'édifice est construit en *opus testaceum*. La partie nord-ouest s'appuie contre un mur pré-existant en *opus mixtum* à panneaux.

Phase 2a : Des murs d'empiètement en *opus testaceum* sont construits en *opus testaceum* dans les boutiques septentrionales.

Phase 2b : Un mur d'empiètement en *opus mixtum* à bandes est construit entre les deux boutiques orientales.

Phase 2c : La boutique XX est bouchée en *opus mixtum* à bandes, un four à chaux y est installé.

La construction de ces boutiques est datée de la première moitié du II^e s. ap. J.-C.

Bibliographie

Girri 1956, p. 27; Delaine 2002, p.54-55.

Numéro	état du seuil	type du seuil	étage	arrière-boutique	Surface (m ²)	Equipements
r3i10b01	absent		oui		41	
r3i10b02	absent		oui		40	bassin
r3i10b03	absent				23	
r3i10b04	absent				26	
r3i10b05	fragmentaire	rainure longitudinale	oui		41	bassin
r3i10b06	complet	rainure longitudinale	oui		35	
r3i10b07	bouché				33	
r3i10b08	complet	rainure longitudinale			31	

Equipements

• Bassin maçonné de la boutique r3i10b02

Type : rectangulaire A

Etat de conservation : inaccessible, localisation indiquée sur une carte.

Forme	Appareil	Longueur (cm)	Largeur (cm)	Hauteur (cm)	Surface (m ²)	Volume (L.)
Rectangulaire	<i>Opus mixtum</i> à bandes	80	130		1,04	

Datation : III-IV^e

Bibliographie : Scrinari et Ricciardi 1996, II, p. 122, n.114a.

• Bassin maçonné de la boutique r3i10b05

Type : petit bassin

Forme	Appareil	Longueur (cm)	Largeur (cm)	Hauteur (cm)	Surface (m ²)	Volume (L.)
Rectangulaire	<i>Opus mixtum</i> à bandes	63	66	42	0,416	175

Datation : III-IV^e

Bibliographie : Scrinari et Ricciardi 1996, II, p. 122, n.114b.

Caseggiato degli Aurighi III, x, 1 : r3i10b09-17 et b27

Type : complexe
 Etage : oui
 Surface (m²) : 4156



0 20 m



Phase 1 : *opus testaceum*

Datation

Phase 1: Les boutiques sont construites en *opus testaceum*.

La construction de ces boutiques est datée de la première moitié du II^e s. ap. J.-C.

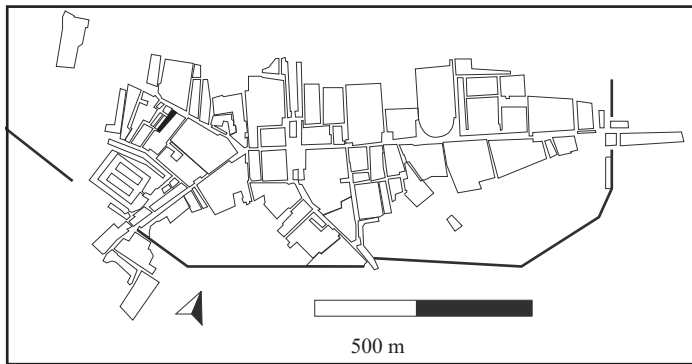
Bibliographie

Delaine 2002.

Numéro	état du seuil	type du seuil	étage	arrière-boutique	Surface (m ²)	Equipements
r3i10b09	absent				33	
r3i10b10	absent				26	
r3i10b11	absent				25	
r3i10b12	absent				37	
r3i10b13	absent				24	
r3i10b14	bouché				27	
r3i10b15	absent				21	
r3i10b16	absent				28	
r3i10b17	complet	rainure longitudinale			26	
r3i10b27	complet	rainure longitudinale			22	

III, x, 4 : r3i10b18-26

Type : immeuble
 Etage : oui
 Surface (m²) : 213



Phase 1 : *opus testaceum*



Phase 2 : *opus testaceum*

Datation

Phase 1 : La série de boutiques est édifée en *opus testaceum*, s'appuyant contre un mur de fond en *opus quasi reticulatum* pour *opus mixtum* à panneaux.

Phase 2 : Dans un deuxième temps, trois boutiques en *opus testaceum* sont construites. Ce nouvel ensemble forme un angle dont une partie est située en avant de la façade du *Caseggiato del Serapide* (III, x, 3).

Aucun élément ne permet de préciser la date de la première phase. La deuxième phase est postérieure à la construction du *Caseggiato del Serapide* (III, x, 3), datée de l'époque hadrienne.

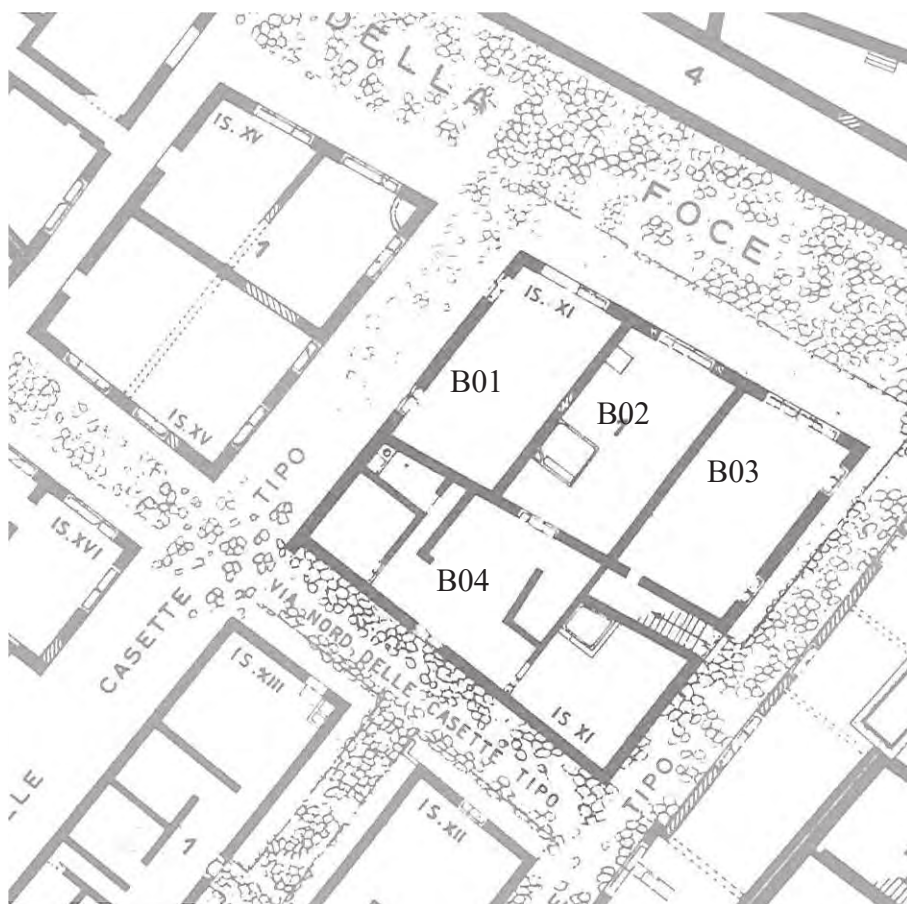
Bibliographie

Aucune

Numéro	état du seuil	type du seuil	étage	arrière-boutique	Surface (m ²)	Equipements
r3i10b18	complet	rainure longitudinale			18	
r3i10b19	complet	rainure longitudinale			15	
r3i10b20	complet	rainure longitudinale			15	
r3i10b21	complet	rainure longitudinale			19	
r3i10b22	complet	rainure longitudinale			24	
r3i10b23	complet	rainure longitudinale			29	
r3i10b24	complet	rainure longitudinale			23	
r3i10b25	complet	rainure longitudinale			18	comptoir
r3i10b26	complet	rainure longitudinale			17	

III, xi, 1 : r3i11b01-04

Type : immeuble
Etage : oui
Surface (m²) : 353



0

20 m



Phase 1 : *opus mixtum* à panneaux

Datation

Phase 1 : Ces boutiques sont édifiées en *opus mixtum* à panneaux.

Cet édifice est traditionnellement daté de l'époque d'Hadrien en raison de sa mise en œuvre.

Bibliographie

Girri 1956, p. 27; Mar 2002.

Numéro	état du seuil	type du seuil	étage	arrière-boutique	Surface (m ²)	Equipements
r3i11b01	absent				49	
r3i11b02	fragmentaire	rainure longitudinale inversée			54	bassin
r3i11b03	fragmentaire	rainure longitudinale			55	
r3i11b04	complet	rainure longitudinale		<i>oui</i>	106	

Equipements

• Bassin maçonné de la boutique r3i11b02

Type : rectangulaire B

Etat de conservation : inaccessible, localisation indiquée sur une carte.

Forme	Appareil	Longueur (cm)	Largeur (cm)	Hauteur (cm)	Surface (m ²)	Volume (L.)
		160	180		2,88	

Datation :

Bibliographie : Scrinari et Ricciardi 1996, II, p. 123, n. 116b.

III, xiv, 1 : r3i14b01-02

Type : complexe
Etage : oui
Surface (m²) : 4156



0 20 m



Phase 1 : *opus testaceum*



Phase 2 : *opus testaceum*

Datation

Phase 1 : Des murs en *opus testaceum* sont édifiés entre les piliers du bâtiment préexistant.

Phase 2 : Dans la boutique occidentale, il y a des réfections en *opus testaceum* faites contre les murs de la phase 1.

La phase 1 est traditionnellement datée de la seconde moitié du IIIe ou du début du IIIe siècle.

Bibliographie

aucune.

Numéro	état du seuil	type du seuil	étage	arrière-boutique	Surface (m ²)	Equipements
r3i14b01	bouché				18	
r3i14b02	absent				30	bassin

Equipements

• Bassin maçonné de la boutique r3i14b02

Type : quart de cercle

Etat de conservation : inaccessible, localisation indiquée sur une carte.

Forme	Appareil	Longueur (cm)	Largeur (cm)	Hauteur (cm)	Surface (m ²)	Volume (L.)
quart de cercle		80		0,05	0,62	31

Datation : fin IIe début IIIe s.

Bibliographie : Scrinari et Ricciardi 1996, II, p. 124.

Caseggiato di Annio

III, xiv, 4 : r3i14b03-07

Type : complexe
 Etage : oui
 Surface (m²) : 303



Phase 1 : *opus testaceum*



Phase 2 : *opus listatum*

Datation

Phase 1 : Les boutiques, tout comme le reste de l'édifice sont édifiées en *opus testaceum*.

Phase 2 : La baie secondaire de la boutique B03 est bouchée en *opus listatum*.

Les timbres de brique relevés par H. Bloch datent de 128-129. Les boutiques b05-07 sont converties en logements, probablement à partir du milieu du III^e s. ap. J.-C.

Bibliographie

Girri 1956, p. 28; Pavolini 1986, p.521 et 284; S. Falzone, 2004, p. 103.

Numéro	état du seuil	type du seuil	étage	arrière-boutique	Surface (m ²)	Equipements
r3i14b03	complet	rainure longitudinale			19	
r3i14b04	complet	rainure longitudinale à deux feuillures côte à côte			32	comptoir
r3i14b05	complet	rainure longitudinale			65	
r3i14b06	complet	rainure longitudinale			64	
r3i14b07	complet	rainure longitudinale			46	

Equipements

• Comptoir maçonné de la boutique r3i14b04

Etat de conservation : dégradé

Mise en œuvre	forme	Longueur (cm)	Largeur (cm)	Hauteur (cm)
<i>opus mixtum</i> à bandes	simple	123/89	80/70	52

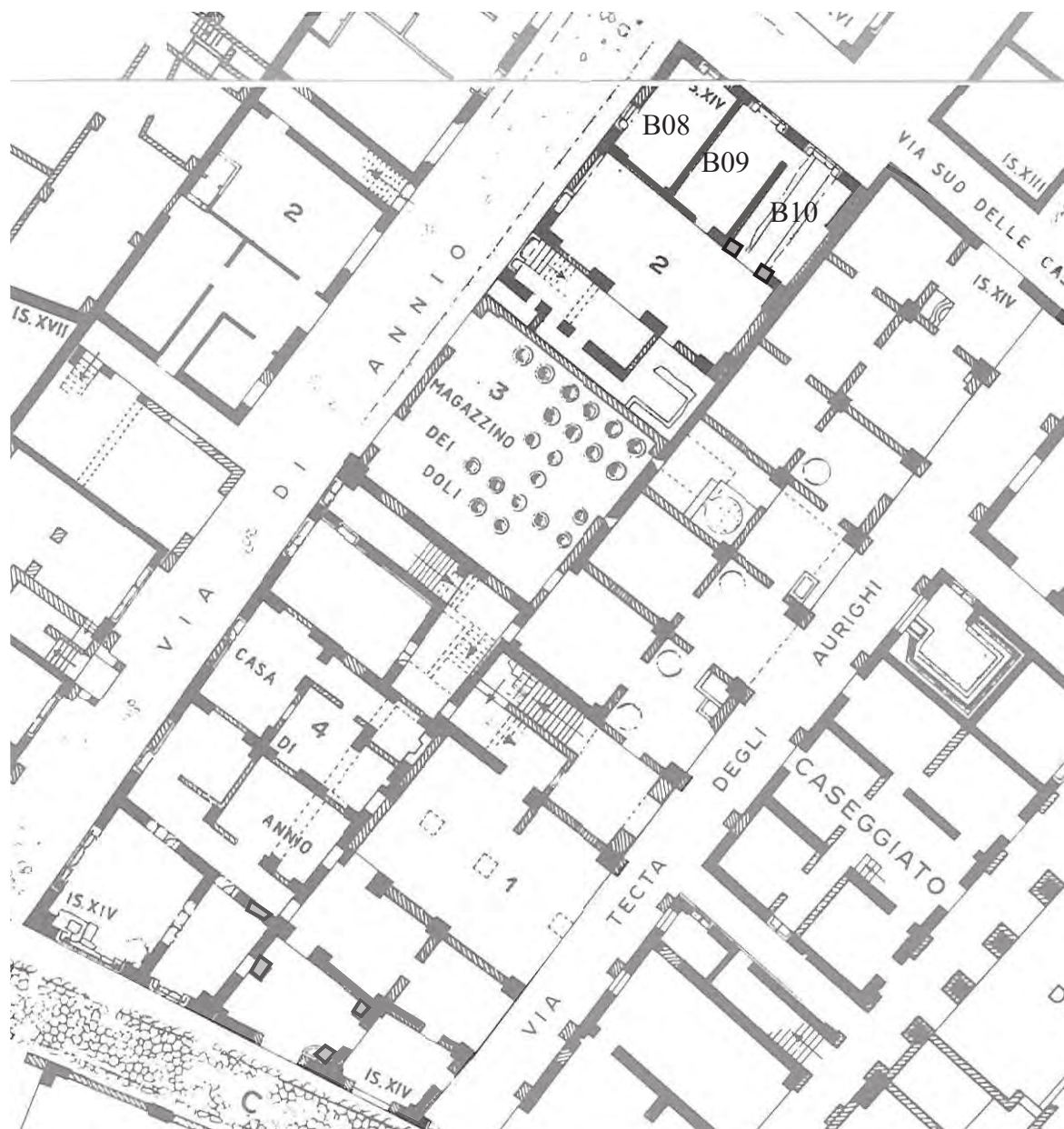
Datation : *terminus post quem* : milieu du III^e siècle

Dispositif de stockage : dolium

Bibliographie : Hermansen 1982, p. 157: local n.24; Gering 2004, b6a.

III, xiv, 2 : r3i14b08-10

Type : complexe
Etage : oui
Surface (m²) : 324



0 20 m



Phase 1 : *opus testaceum*



Phase 2 : *opus mixtum* à bandes

Datation

Phase 1 : Les boutiques sont édifiées en *opus mixtum* à panneaux dans un édifice préexistant en *opus testaceum*.

Phase 2 : Des renforts en *opus mixtum* à bandes sont construits contre les piliers de l'édifice préexistant.

La construction de ces boutiques est datée de la première partie du II^e s. ap. J.-C.

Bibliographie

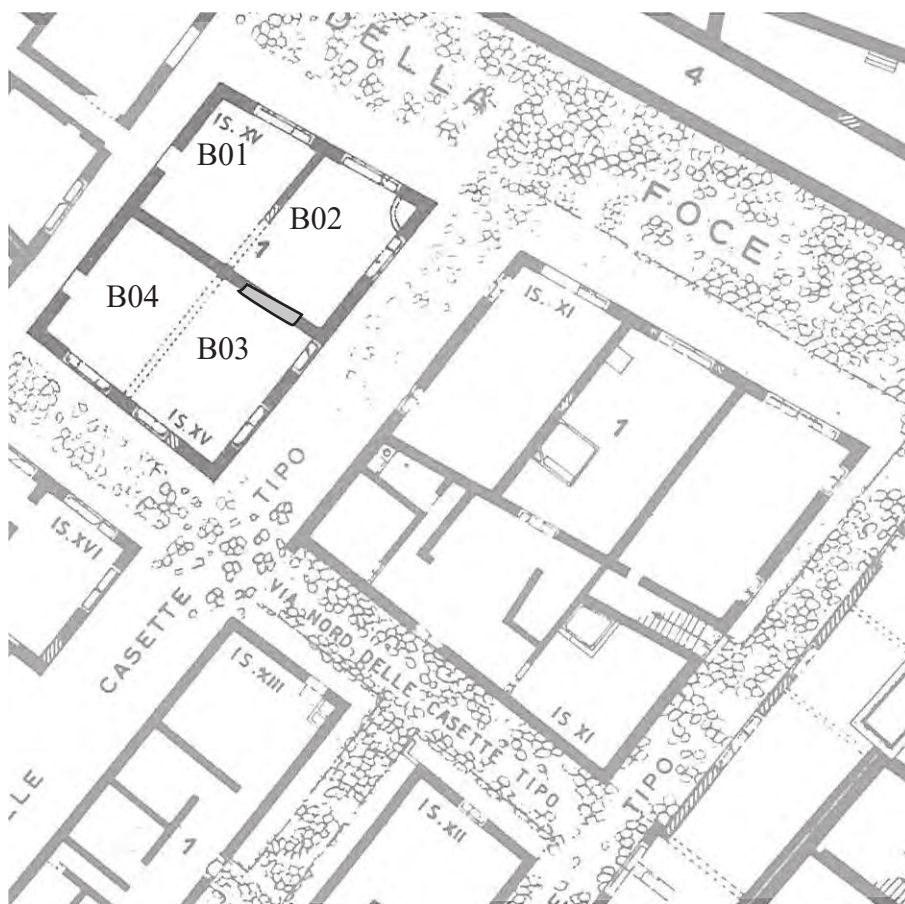
Girri 1956, p. 28.

Numéro	état du seuil	type du seuil	étage	arrière-boutique	Surface (m ²)	Equipements
r3i14b08	complet	rainure longitudinale			21	
r3i14b09	complet	rainure longitudinale			20	
r3i14b10	complet	rainure longitudinale			19	

III, xv, 1 : r3i15b01-04

Etage :

Type : immeuble
Etage : oui
Surface (m²) : 196



0

20 m



Phase 1 : *opus mixtum* à panneaux



Phase 2 : *opus mixtum* à bandes

Datation

Phase 1 : Les boutiques sont édifiées en *opus mixtum* à panneaux.

Phase 2 : Un mur de séparation est construit en *opus mixtum* à bandes.

La construction de ces boutiques est datée de la première moitié du II^e s. ap. J.-C.

Bibliographie

Girri 1956, p. 28; Mar 2002.

Numéro	état du seuil	type du seuil	étage	arrière-boutique	Surface (m ²)	Equipements
r3i15b01	absent				31	
r3i15b02	complet	rainure longitudinale			32	bassin
r3i15b03	complet	rainure longitudinale			30	
r3i15b04	absent				30	

Equipements

• Bassin maçonné de la boutique r3i15b02

Type : quart de cercle

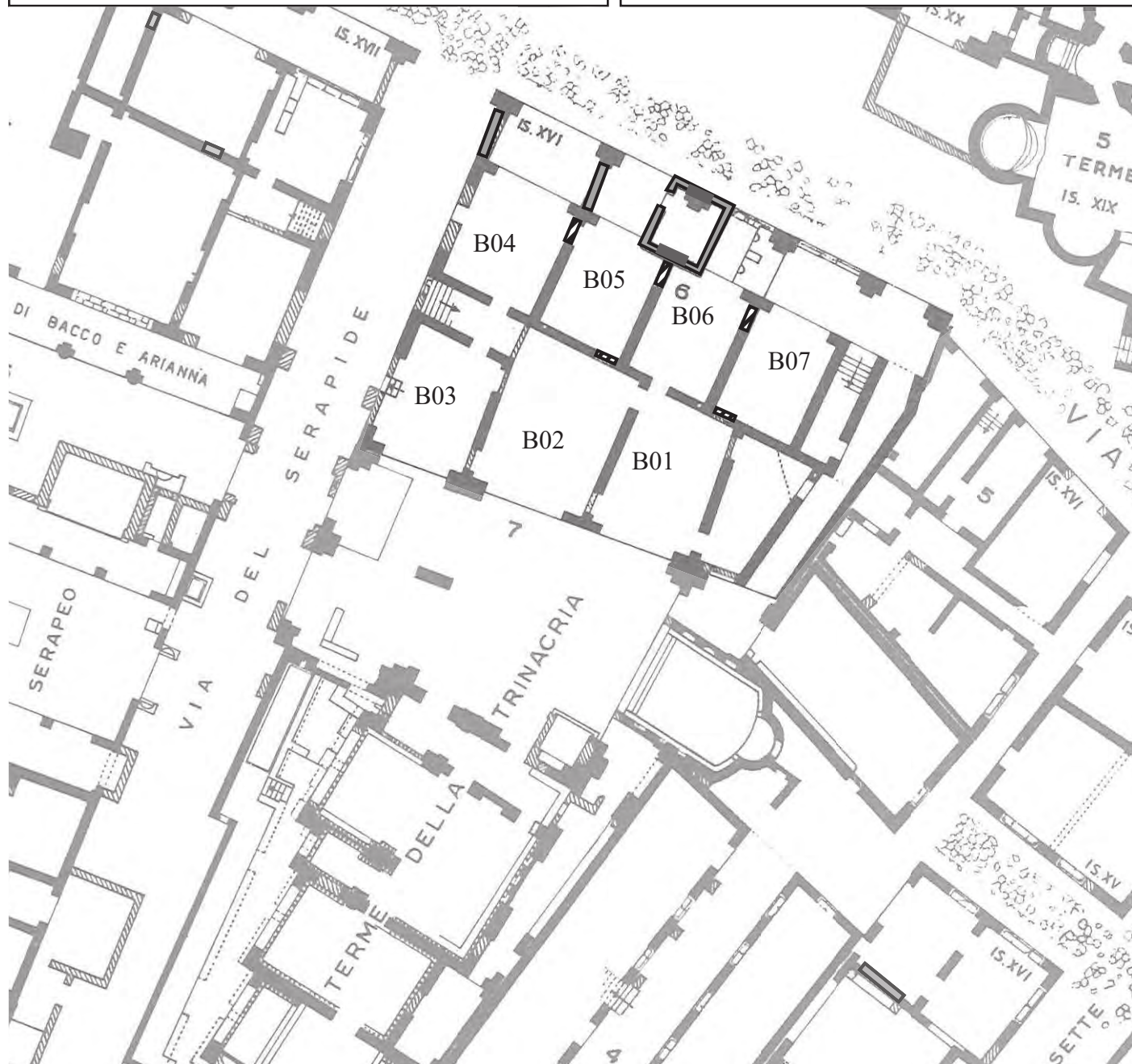
Forme	Appareil	Longueur (cm)	Largeur (cm)	Hauteur (cm)	Surface (m ²)	Volume (L.)
quart de cercle	<i>Opus mixtum</i> à bandes	87		64	0,59	380

Datation : III^e s.

Bibliographie : Scrinari et Ricciardi 1996, II, p. 125.

III, xvi, 6 : r3i16b01-07

Type : complexe
Etage : oui
Surface (m²) : 5775



0 20 m



Phase 1 : *opus mixtum* à panneaux



Phase 2a : *opus testaceum*



Phase 2b : *opus mixtum* à bandes

Datation

Phase 1 : Les boutiques sont édifiées en *opus mixtum* à panneaux.

Phase 2a : Des murs d'empêtement sont édifiés en *opus testaceum* dans le portique.

Phase 2b : Les baies secondaires de certaines boutiques sont bouchées en *opus mixtum* à bandes.

Les timbres de brique indiquent une construction s'étalant entre 123 et 127 ap. J.-C. L'édifice s'est écroulé entre la fin du III^e s. et le IV^e s. ap. J. -C.

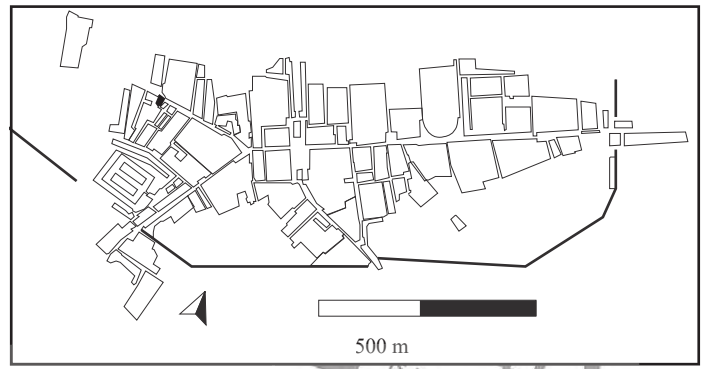
Bibliographie

Girri 1956, p. 28 ; Pavolini 1986, p. 521 et 284; Mar 2001 ; Gering 2004.

Numéro	état du seuil	type du seuil	étage	arrière-boutique	Surface (m ²)	Equipements
r3i16b01	bouché				54	
r3i16b02	bouché				58	
r3i16b03	absent				44	
r3i16b04	absent				55	dolium
r3i16b05	complet	deux vantaux			53	
r3i16b06	complet	rainure longitudinale			55	
r3i16b07	absent				53	

III, xvi, 5 : r3i16b08-11

Type : immeuble
Etage : oui
Surface (m²) : 203



0

20 m



Phase 1 : *opus mixtum* à panneaux

Datation

Phase 1 : Les boutiques sont édifiées en *opus mixtum* à panneaux.

La construction de ces boutiques est datée de la première moitié du II^e s. ap. J.-C.

Bibliographie

Girri 1956, p. 28 ; Pavolini 2005, p.136.

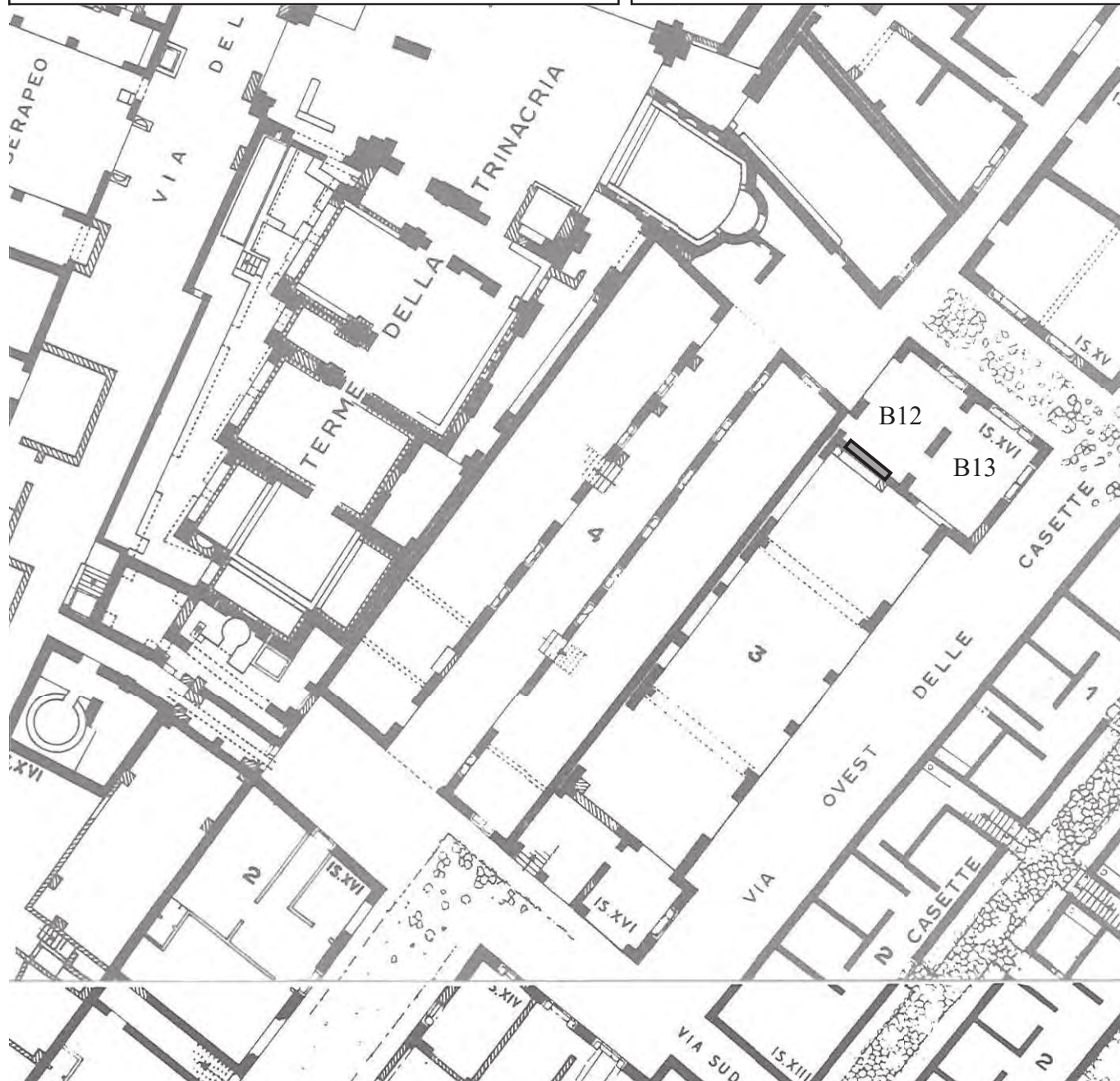
Numéro	état du seuil	type du seuil	étage	arrière-boutique	Surface (m ²)	Equipements
r3i16b08	fragmentaire	rainure longitudinale			22	
r3i16b09	absent				21	
r3i16b10	fragmentaire	rainure longitudinale			38	
r3i16b11	fragmentaire	rainure longitudinale			26	

III, xvi, 3 : r3i16b12-13

Type : non identifié

Etage : oui

Surface (m²) : 339



0

20 m



Phase 1 : *opus mixtum* à panneaux



Phase 2 : *opus listatum*

Datation

Phase 1 : Les boutiques sont édifiées en *opus testaceum*.

Phase 2 : Le bouchage de la baie secondaire de la boutique occidentale est réalisé en *opus listatum*.

La construction de ces boutiques est datée de la première moitié du II^e s. ap. J.-C.

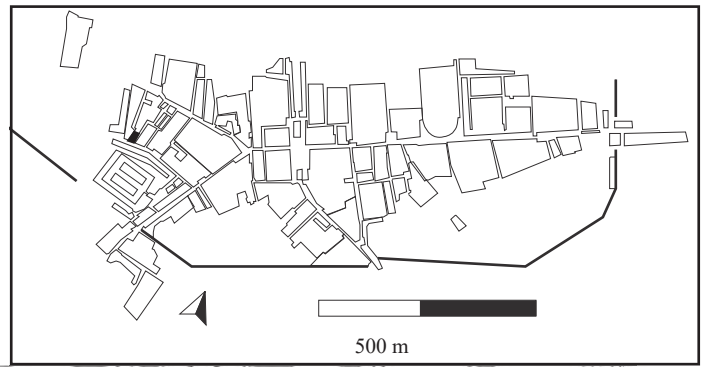
Bibliographie

Girri 1956, p. 28.

Numéro	état du seuil	type du seuil	étage	arrière-boutique	Surface (m ²)	Equipements
r3i16b12	fragmentaire	rainure longitudinale			26	
r3i16b13	fragmentaire	rainure longitudinale			28	

III, xvi, 1 : r3i16b14-18

Type : immeuble
Etage : oui
Surface (m²) : 673



0 20 m



Phase 1 : *opus mixtum* à panneaux



Phase 2a : *opus listatum*



Phase 2b : *opus mixtum* à bandes

Datation

Phase 1 : Les boutiques du sud sont construites en *opus mixtum* à panneaux, comme le reste de l'édifice.

Phase 2a : Dans les boutiques méridionales, des piliers en *opus testaceum* sont édifiés contre les piédroits.

Phase 2b : La construction de la boutique occupant le nord de l'îlot est opérée en *opus mixtum* à bandes.

La construction de ces boutiques est datée de la première moitié du II^e s. ap. J.-C.

Bibliographie

Pavolini 2005.

Numéro	état du seuil	type du seuil	étage	arrière-boutique	Surface (m ²)	Equipements
r3i16b14	absent				46	
r3i16b15	absent				54	
r3i16b16	complet	rainure longitudinale inversée			40	
r3i16b17	complet	rainure longitudinale			39	
r3i16b18	complet	rainure longitudinale			33	

III, xvii, 5 : r3i17b01-02

Type : complexe
Etage : oui
Surface (m²) : 5775



0 20 m



Phase 1 : *opus mixtum* à panneaux



Phase 2a : *opus reticulatum*

Datation

Phase 1 : Les boutiques sont construites en *opus mixtum* à panneaux.

Phase 2 : La baie secondaire de la boutique occidentale est bouchée en *opus reticulatum*.

Les timbres de brique indiquent une construction entre 123 et 127 ap. J.-C. L'édifice s'est écroulé à la fin du III^e s. ou au courant du IV^e s. ap. J. -C.

Bibliographie

Girri 1956, p. 29; Mar 2001; Gering 2004.

Numéro	état du seuil	type du seuil	étage	arrière-boutique	Surface (m ²)	Equipements
r3i17b01	complet	rainure longitudinale			41	
r3i17b02	complet	rainure longitudinale inversée			32	comptoir

Equipements

• Comptoir maçonné de la boutique r3i17b02

Etat de conservation : inaccessible, localisation indiquée sur une carte.

Mise en œuvre	forme	Longueur (cm)	Largeur (cm)	Hauteur (cm)
	L			

Datation: *terminus post quem* : 100-150.

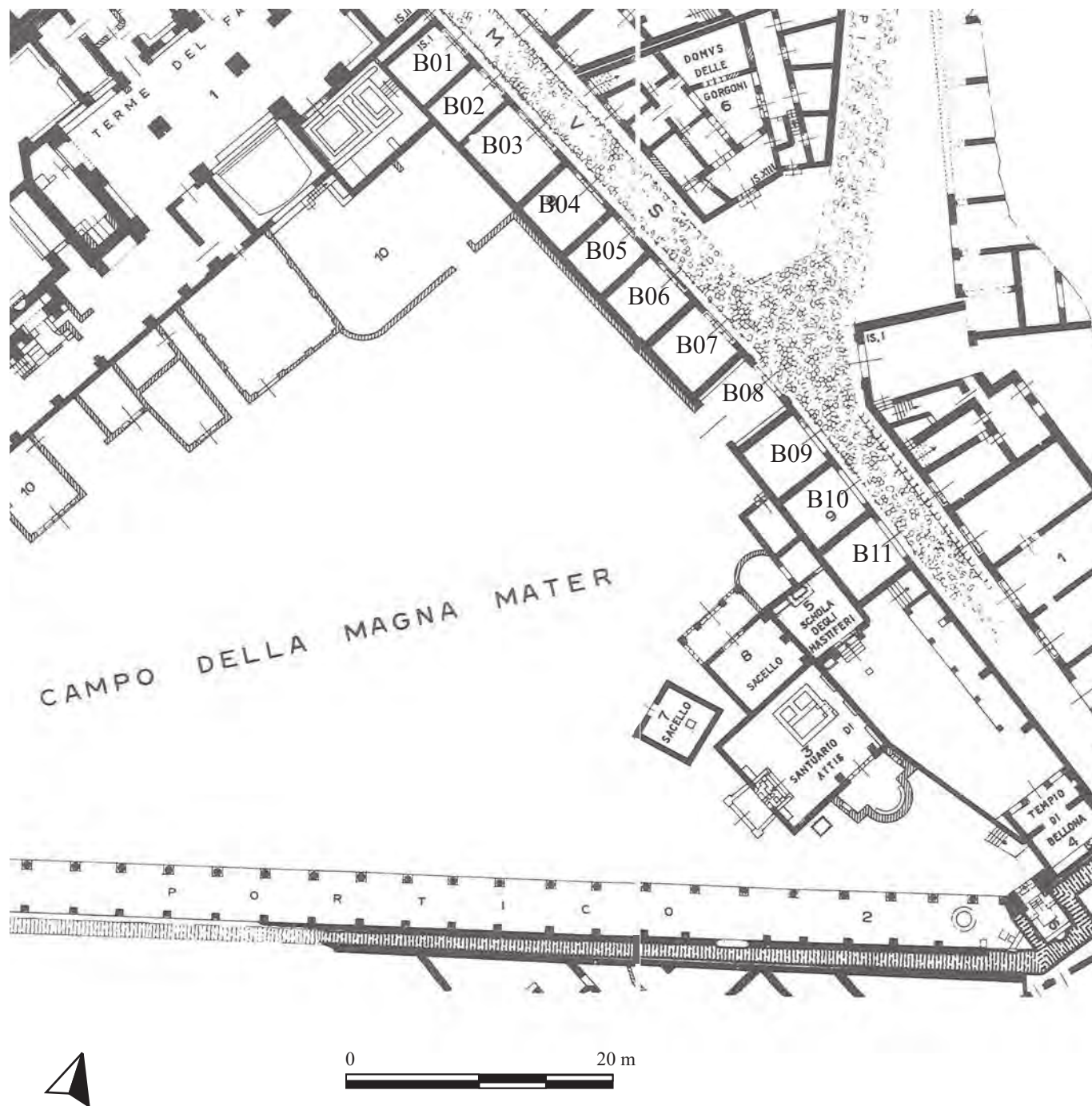
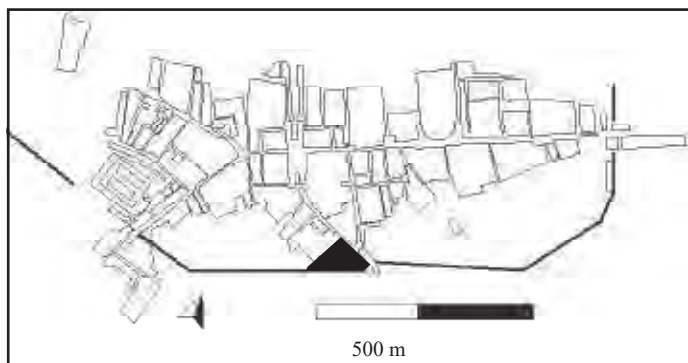
Bibliographie : Hermansen 1982, p.161 : local n.25; Gering 2004, b5a.

IV, i, 9 : r4i01b01-11

Type : rangée de boutiques

Etage : non

Surface (m²) : 5693



 Phase 1 : *opus testaceum*

Les boutiques d'Ostie du Ier s. av. J.-C. au Ve s. ap. J.-C. : Catalogue en ligne

Datation

Phase 1 : Les boutiques sont construites dans un édifice préexistant. Il s'agissait d'un mur en *opus mixtum* à panneaux, probablement pourvu d'un portique donnant sur le sud-ouest. Les boutiques sont construites sur cet édifice, en concordance avec le niveau du *Cardo Maximus*, situé plus de 150 cm plus haut. Au mur en *opus mixtum* à panneaux sont adjoints des fondations en *opus listatum*. L'élévation de la boutique est en *opus testaceum*.

La construction de l'enceinte du sanctuaire date, selon A-K. Rieger, des premières années de l'Empire. La construction des boutiques daterait de l'époque d'Hadrien. La différence de niveau entre l'intérieur de l'enceinte du sanctuaire et le *Cardo* permet de retenir la reconstruction du réseau viaire sous Domitien comme *terminus post quem*. Une partie de l'édifice (IV, ii, 1) s'appuie sur le mur sud-ouest de ces nouvelles boutiques.

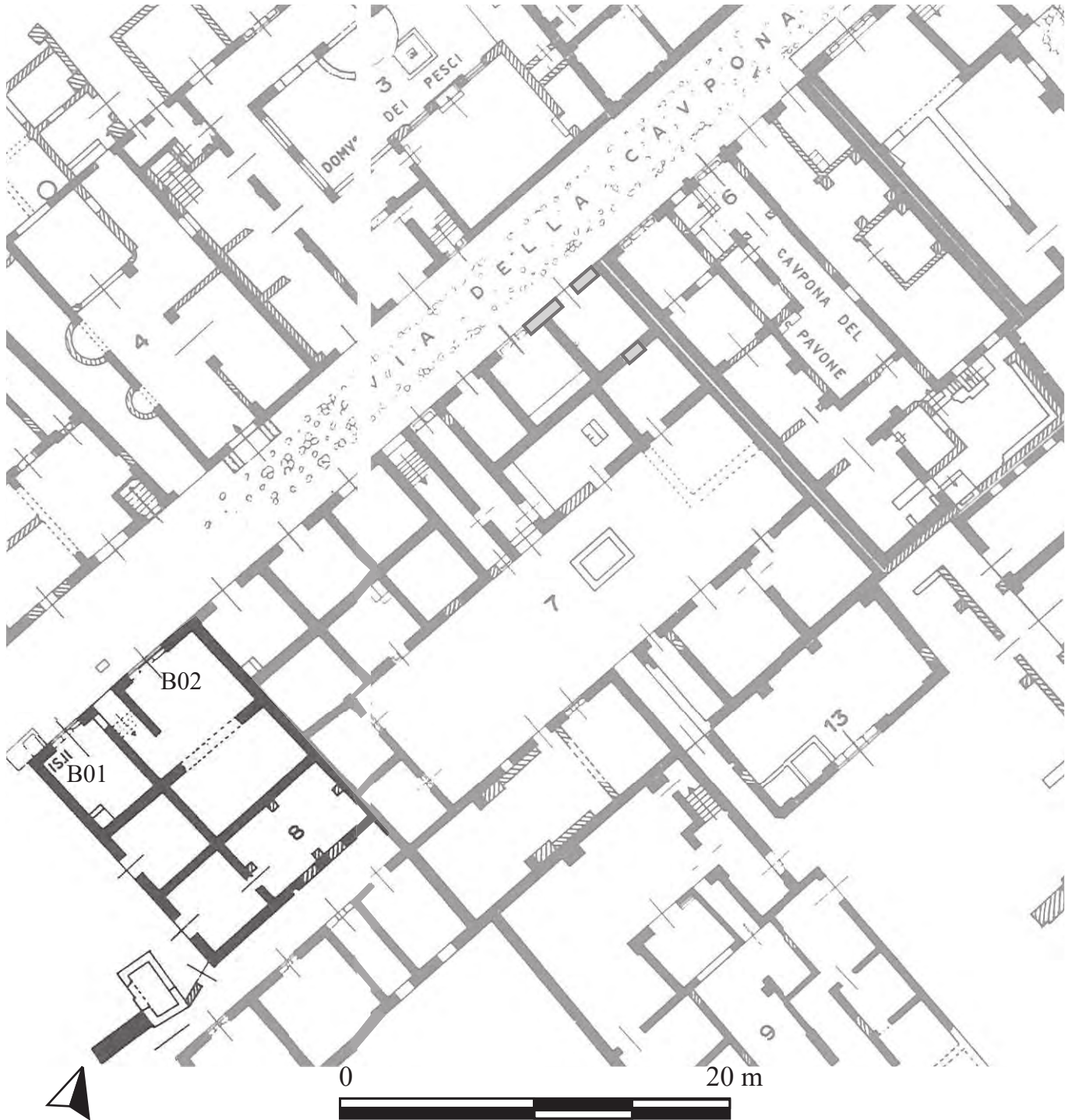
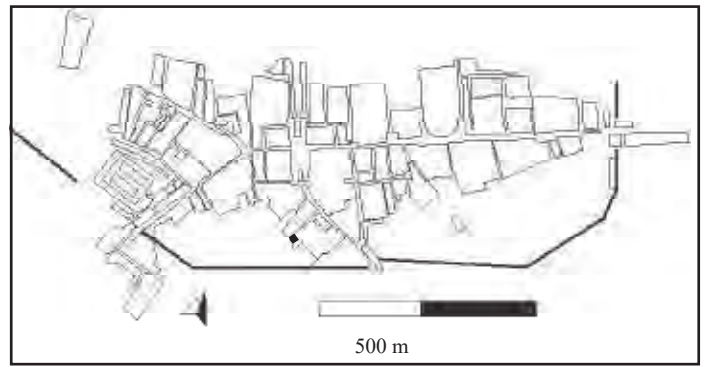
Bibliographie


Calza 1946 ; Girri 1956, p.29; Berlioz 1997; Rieger 2004, p. 94-95 ; 118-122 ; Pensabene 2007, p. 324.

Numéro	état du seuil	Type du seuil	étage	arrière-boutique	Surface (m ²)	Equipements
r4i01b01	fragmentaire	rainure longitudinale			23	
r4i01b02	fragmentaire	deux vantaux			20	
r4i01b03	complet	rainure longitudinale			33	
r4i01b04	complet	rainure longitudinale			27	
r4i01b05	complet	rainure longitudinale			22	
r4i01b06	complet	rainure longitudinale			26	
r4i01b07	complet	rainure longitudinale			25	
r4i01b08	absent				27	
r4i01b09	absent				20	
r4i01b10	absent				25	
r4i01b11	absent				26	

IV, ii, 8 : r4i02b01-02

Type : immeuble
Etage : oui
Surface (m²) : 4455



 Phase 1 : *opus mixtum* à panneaux

Les boutiques d'Ostie du Ier s. av. J.-C. au Ve s. ap. J.-C. : Catalogue en ligne

Datation

Phase 1 : Les boutiques sont construites en *opus mixtum* à panneaux.

Ces boutiques sont datées de la première moitié du II^e s. ap. J.-C.

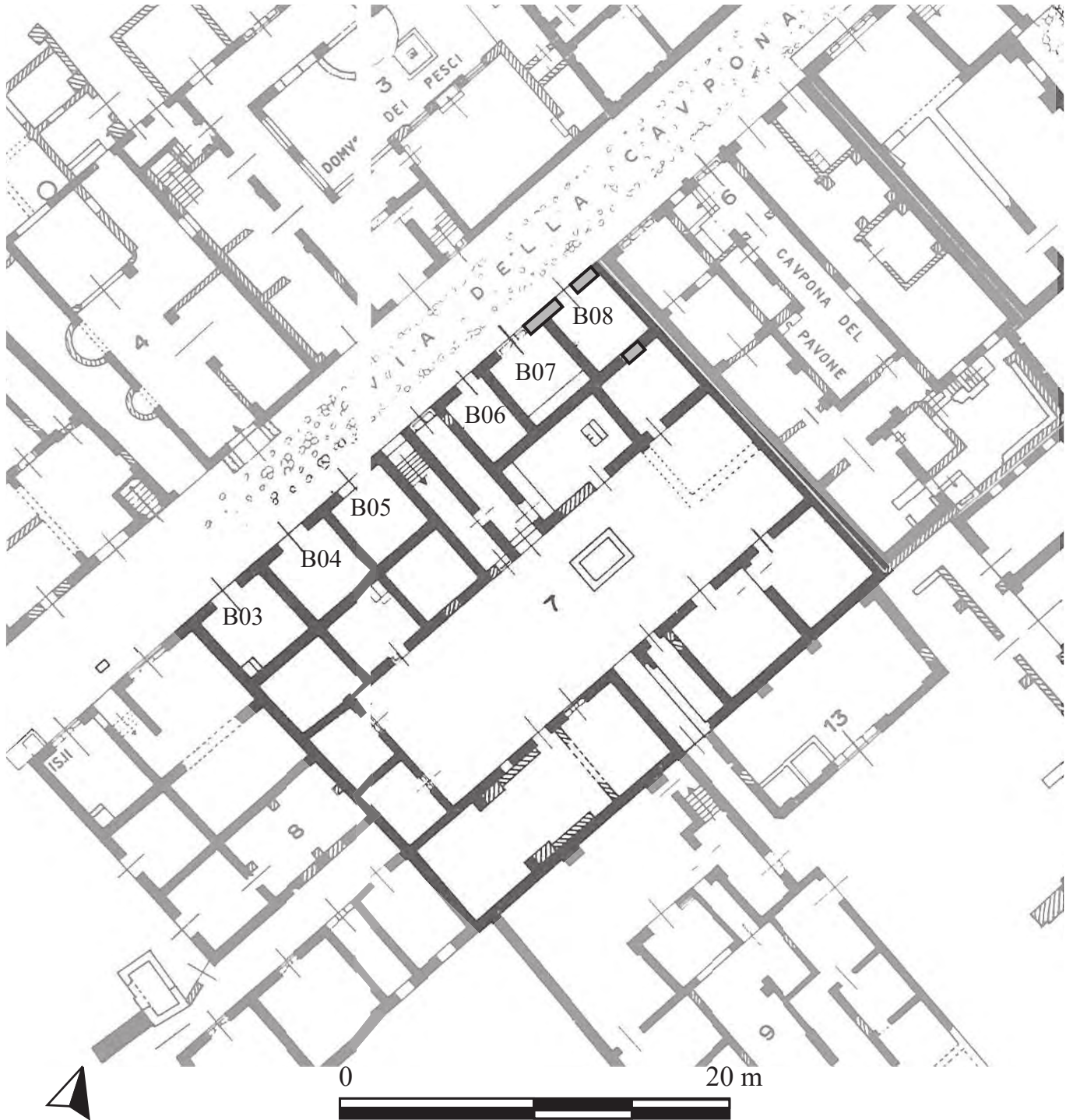
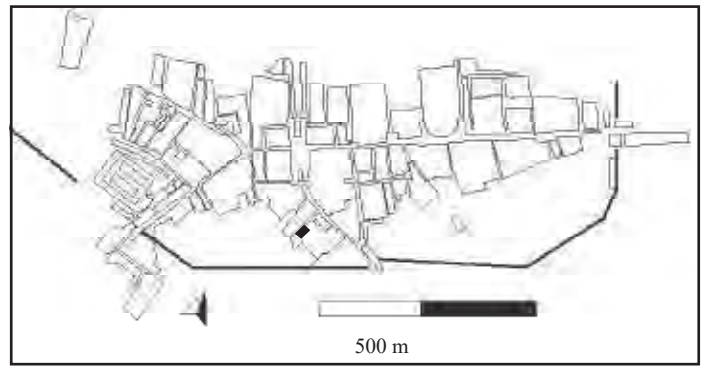
Bibliographie



Girri 1956, p. 30; Van Dalen 1991 ;Stöger 2011.

Numéro	état du seuil	Type du seuil	étage	arrière-boutique	Surface (m ²)	Equipements
r4i02b01	absent		oui		19	
r4i02b02	absent				34	

IV, ii, 7 : r4i02b03-08

Type : immeuble
Etage : oui
Surface (m²) : 4455



	Phase 1 : <i>opus mixtum</i> à panneaux
	Phase 2 : <i>opus mixtum</i> à bandes

Datation

Phase 1 : les boutiques sont édifiées en *opus mixtum* à panneaux.

Phase 2 : Des murs sont reconstruits en *opus mixtum* à bandes en façade des boutiques, mais également à l'intérieur.

Ces boutiques sont datées de la première moitié du II^e s. ap. J.-C, tandis que les boutiques B06-08 sont datées de la deuxième moitié de ce même siècle.

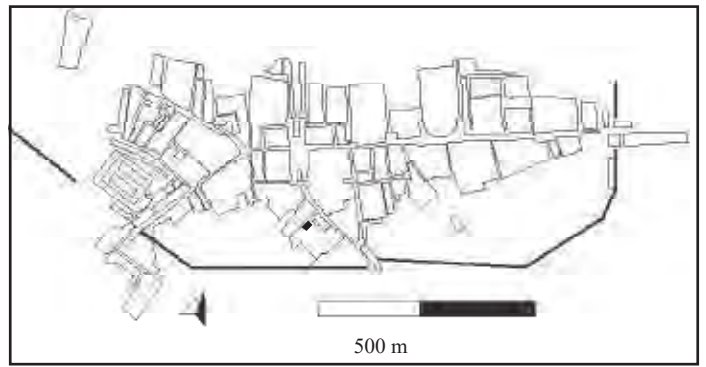
Bibliographie

Girri 1956, p. 30 ; Van Dalen 1991;Stöger 2011.

Numéro	état du seuil	Type du seuil	étage	arrière-boutique	Surface (m ²)	Equipements
r4i02b03	complet	rainure longitudinale	oui		17	
r4i02b04	complet	rainure longitudinale			18	
r4i02b05	complet	rainure longitudinale			18	
r4i02b06	complet	rainure longitudinale			13	
r4i02b07	complet	rainure longitudinale			15	
r4i02b08	absent				16	

Caupona del Pavone IV, ii, 6 : r4i02b09-10

Type : immeuble
Etage : oui
Surface (m²) : 4455



Phase 1 : *opus testaceum*



Phase 2 : *opus mixtum* à bandes

Datation

Phase 1 : Les boutiques sont construites en *opus testacum*.

Phase 2 : La porte secondaire de la boutique occidentale est bouchée en *opus mixtum* à bandes.

Ces boutiques sont datées de la deuxième moitié du II^e s. ap. J.-C.

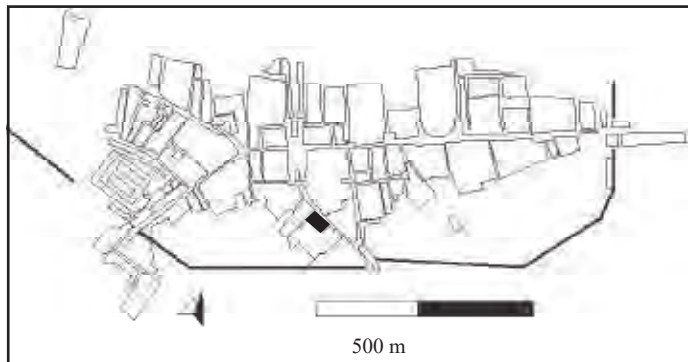
Bibliographie





Girri 1956, p. 29 ; Van Dalen 1991 ; Stöger 2011.

Numéro	état du seuil	Type du seuil	étage	arrière-boutique	Surface (m ²)	Equipements
r4i02b09	complet	rainure longitudinale			17	
r4i02b10	absent		oui		11	

caseggiato dell'Ercole
IV, ii, 3 : r4i02b11-20 et 24-30

Type : immeuble
 Etage : oui
 Surface (m²) : 1356



	Phase 1 : <i>opus testaceum</i>		Phase 3a : <i>opus testaceum</i>
	Phase 2a : <i>opus testaceum</i>		Phase 3b : <i>opus testaceum</i>
	Phase 2b : <i>opus testaceum</i>		

Datation

Phase 1 : L'édifice est construit en *opus testaceum*.

Phase 2 : La façade orientale des boutiques est reconstruite en *opus testaceum*, un portique leur est adjoint.

Phase 3a : Des piliers de renfort sont construits à l'intérieur de certaines boutiques.

Phase 3b : Des portes de communication entre boutiques sont bouchées.

L'édification des boutiques est datée des années 160-170 en se fondant sur des timbres de brique qui y furent découverts (*CIL* xv, 161, 738, 690, 1068, 1145). La deuxième phase est datée par H. Stöger de la fin du II^e siècle. Le décor pariétal qui revêt les piliers de la phase 3a est daté, d'après leur style, du milieu du III^e siècle. Il tient lieu de *terminus ante quem*.

Bibliographie

Girri 1956, p. 29 ; Stöger 2011.

Numéro	état du seuil	Type du seuil	étage	arrière-boutique	Surface (m ²)	Equipements
r4i02b11	complet	rainure longitudinale			36	
r4i02b12	complet	rainure longitudinale			34	
r4i02b13	complet	rainure longitudinale			28	
r4i02b14	complet	rainure longitudinale			29	
r4i02b15	complet	rainure longitudinale	oui		27	comptoir
r4i02b16	complet	rainure longitudinale	oui		25	
r4i02b17	complet	rainure longitudinale			27	
r4i02b18	complet	rainure longitudinale	oui		26	
r4i02b19	complet	rainure longitudinale			27	comptoir
r4i02b20	absent				30	
r4i02b24	absent				28	bassin
r4i02b25	complet	rainure longitudinale			26	
r4i02b26	complet	rainure longitudinale			23	
r4i02b27	complet	deux vantaux			22	
r4i02b28	complet	deux vantaux			21	
r4i02b29	complet	rainure longitudinale			25	
r4i02b30	complet	rainure longitudinale			26	

Equipements

• Comptoir maçonné de la boutique r4i02b15

Etat de conservation : irestauré.

Mise en œuvre	forme	Longueur (cm)	Largeur (cm)	Hauteur (cm)
<i>opus testaceum</i>	simple	114	66,5	103

Datation : *terminus post quem* : 150-200.

Dispositif de stockage : étagère à gradins

Bibliographie : Hermansen 1982, p.165, local n.28.

• Comptoir maçonné de la boutique r4i02b19

Etat de conservation : irestauré.

Mise en œuvre	forme	Longueur (cm)	Largeur (cm)	Hauteur (cm)
<i>opus mixtum</i> à bandes	U	228/70	61/33	110

Datation : *terminus post quem* : milieu du III^e siècle

Bibliographie : Hermansen 1982, p.163, local n.27.

• Bassin maçonné de la boutique r4i02b24

Type : rectangulaire A

Forme	Appareil	Longueur (cm)	Largeur (cm)	Hauteur (cm)	Surface (m ²)	Volume (L.)
Arrondie	<i>Opus testaceum</i>	92	135	68	1,242	844

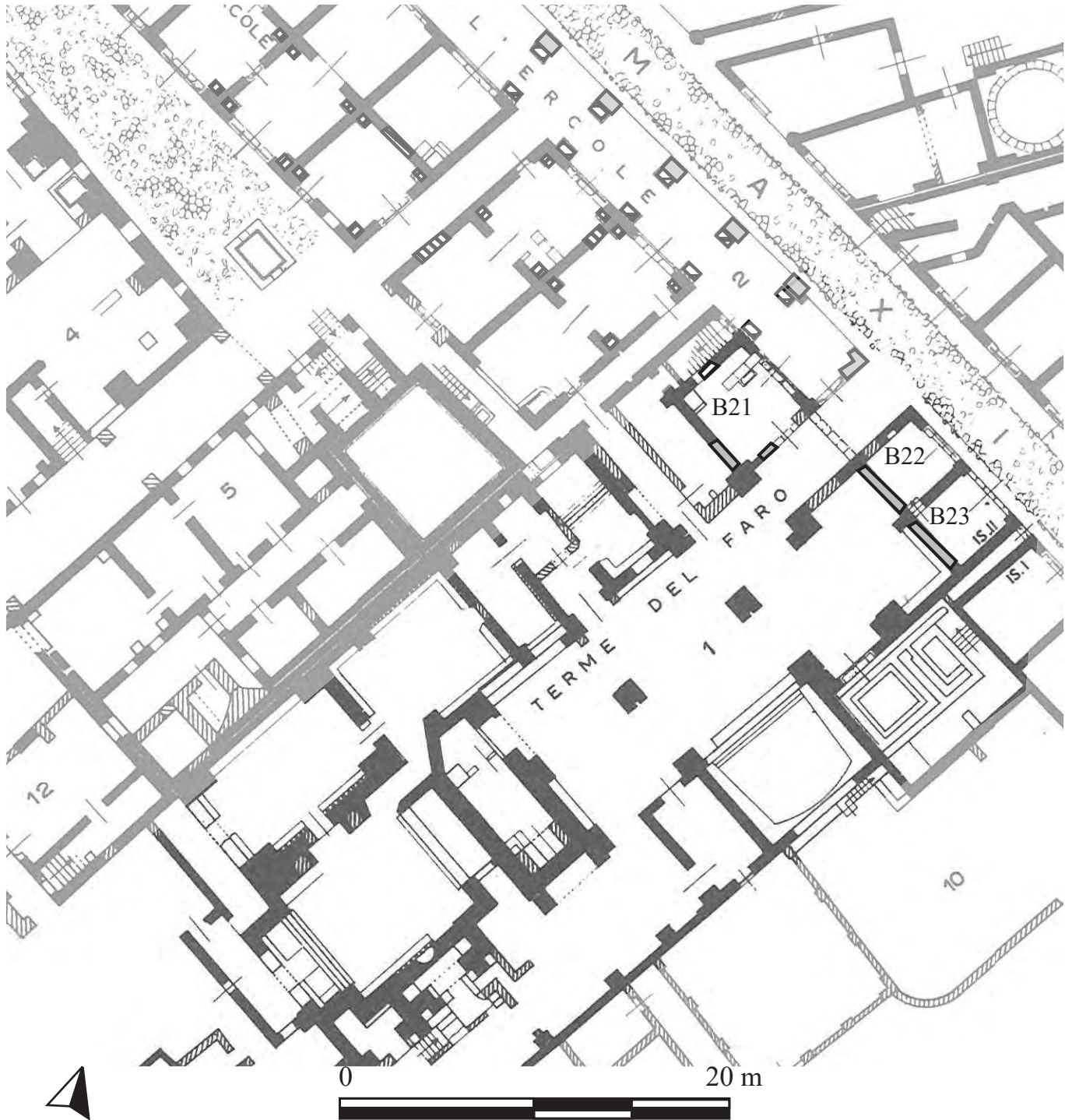
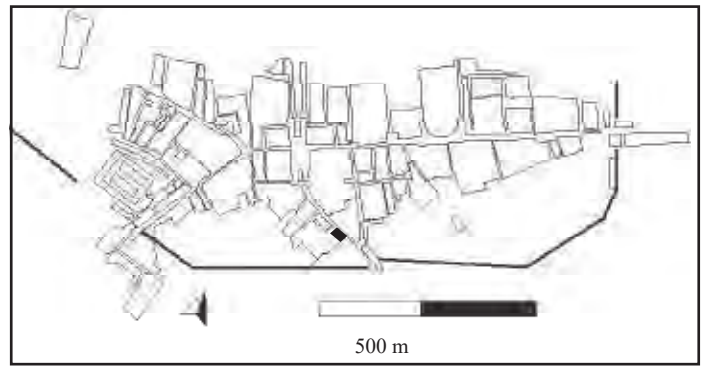
Datation : fin II^e s.

Bibliographie : Scrinari et Ricciardi 1996, p.132.

Terme del Faro

IV, ii, 1 : r4i02b21-23

Type : thermes
 Etage : oui
 Surface (m²) : 1292



	Phase 1 : <i>opus testaceum</i>
	Phase 2 : <i>opus testaceum</i>
	Phase 3 : <i>opus mixtum</i> à bandes

Datation

Phase 1 : Les boutiques sont construites en *opus mixtum* à panneaux.

Phase 2 : Dans un deuxième temps, un mur de fond est construit en *opus testaceum*.

Phase 3 : La baie secondaire de la boutique occidentale est bouchée en *opus mixtum* à bandes.

La phase 1 est datée de la fin du I^{er} siècle de notre ère par H. Stoeger en se fondant sur des conduites de plomb inscrites. La deuxième phase est datée de l'époque sévérienne d'après la présence de timbres de brique portant l'inscription *CIL xv, 422*. La dernière phase est postérieure au milieu du III^e siècle.

Bibliographie

Girri 1956, p. 29; Geremia-Nucci 2000 ;Stöger 2011.

Numéro	état du seuil	Type du seuil	étage	arrière-boutique	Surface (m ²)	Equipements
r4i02b21	complet	rainure longitudinale			31	comptoir
r4i02b22	complet	rainure longitudinale			13	
r4i02b23	absent				14	

Equipements

• Comptoir maçonné de la boutique r4i02b21

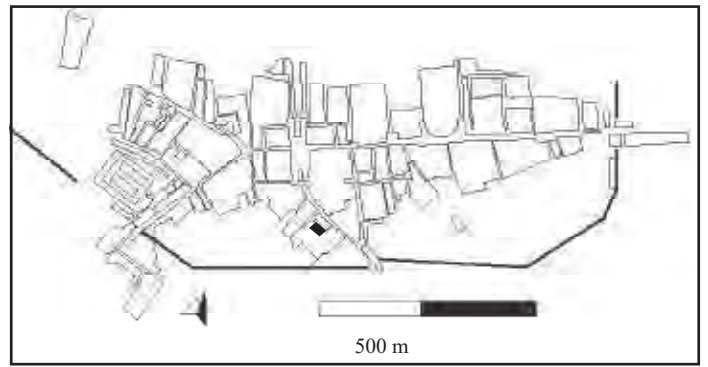
Mise en œuvre	forme	Longueur (cm)	Largeur (cm)	Hauteur (cm)
<i>opus mixtum</i> à bandes	L	270/89	57/63	110



Datation : *terminus post quem* : milieu du III^e siècle

Bibliographie : Hermansen 1982, p.162, local n.26.

IV, ii, 14 : r4i02b31-33

Type : immeuble
Etage : oui
Surface (m²) : 4455



	Phase 1 : <i>opus mixtum</i> à panneaux
	Phase 2 : <i>opus testaceum</i>

Datation

Phase 1 : Les boutiques sont construites en *opus mixtum* à panneaux.

Phase 2 : Les piédroits sont renforcés en *opus testaceum*.

La construction de ces boutiques est datée de la première moitié du II^e s. ap. J.-C.

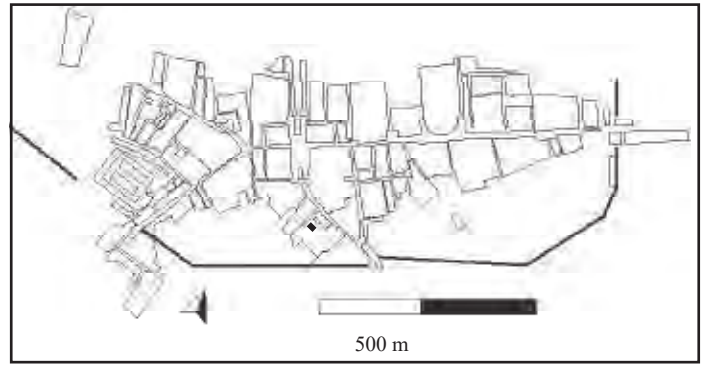
Bibliographie

Stöger 2011.

Numéro	état du seuil	Type du seuil	étage	arrière-boutique	Surface (m ²)	Equipements
r4i02b31	absent				34	
r4i02b32	absent				35	
r4i02b33	absent				36	

IV, ii, 13 : r4i02b34

Type : immeuble
Etage : oui
Surface (m²) : 4455



	Phase 1 : <i>opus testaceum</i>
	Phase 2 : <i>opus testaceum</i>

Datation

Phase 1 : Les boutiques sont construites en *opus testaceum* contre un mur en *opus mixtum* à bandes.
Phase 2 : Deux baies secondaires sont bouchées en *opus testaceum*.

L'édifice est postérieur au milieu du III^e siècle.

Bibliographie

Stöger 2011.

Numéro	état du seuil	Type du seuil	étage	arrière-boutique	Surface (m ²)	Equipements
r4i02b34	complet	rainure longitudinale			73	bassin

Equipements

• Bassin maçonné de la boutique r4i02b34

Type : multiple

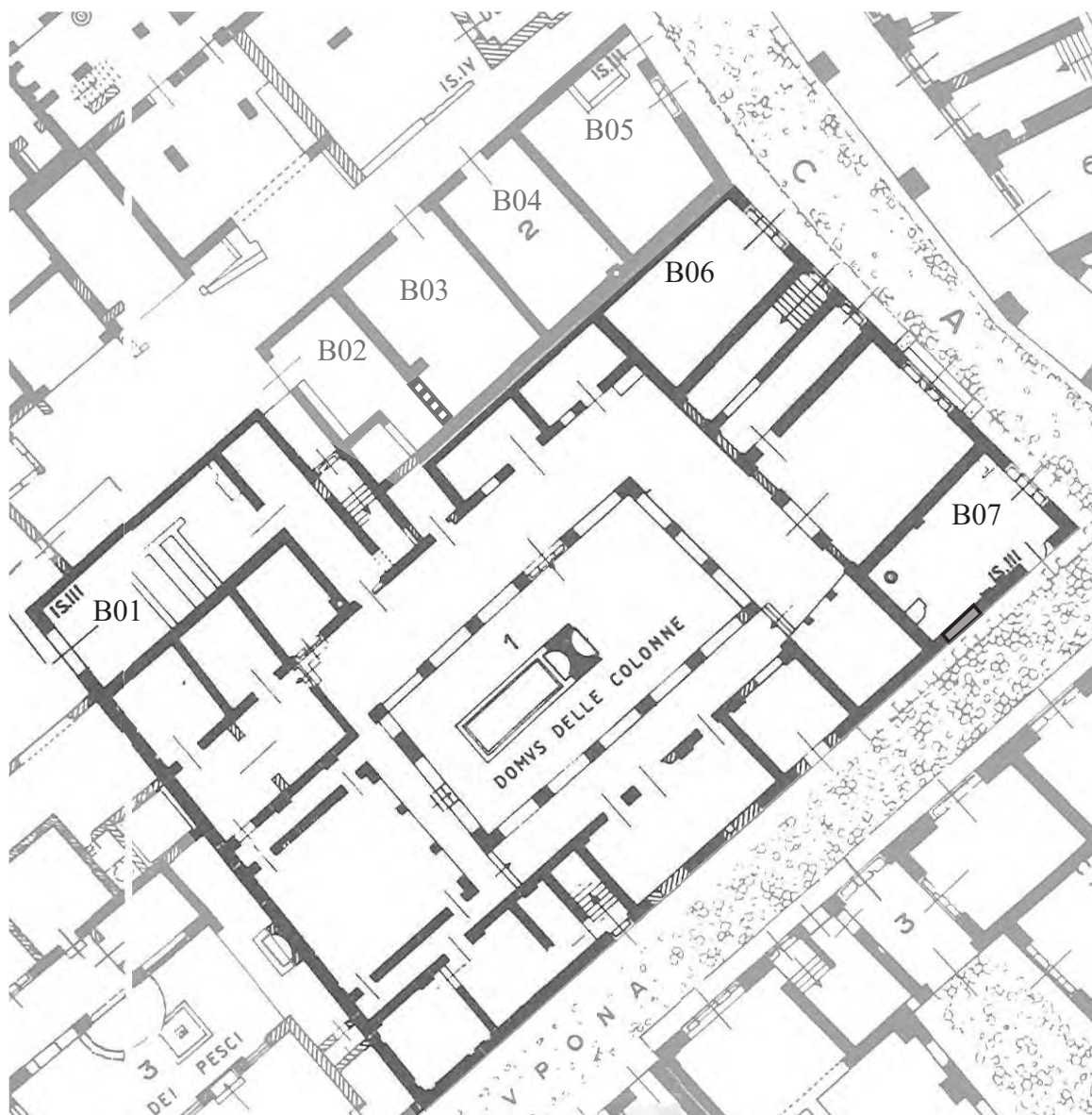
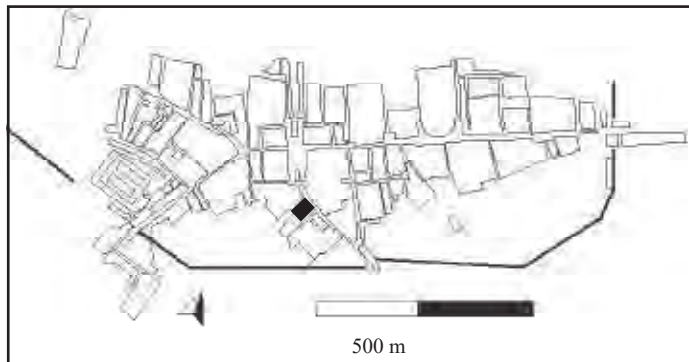
Forme	Appareil	Longueur (cm)	Largeur (cm)	Hauteur (cm)	Surface (m ²)	Volume (L.)
Rectangulaire double	Opus vittatum	150	160/200	85/65	5,4	4050

Datation : III-IV^e

Bibliographie : Scrinari et Ricciardi 1996, p.138, n. 128.

Domus delle Colonne IV, iii, 1 : r4i03b01 et 06-07

Type : demeure
 Etage : oui
 Surface (m²) : 1139



Phase 1 : *opus testaceum*



Phase 2 : *opus testaceum*

Datation

Phase 1 : Les trois boutiques sont édifiées en *opus testaceum*, au même moment que la *domus*.

Phase 2 : Une baie de la boutique méridionale est obstruée en *opus testaceum*.

Abandon : la *domus* est abandonnée au début du IV^e siècle.

L'édification de cette unité construite est datée de la deuxième moitié du III^e siècle. Un élément de datation absolue est fourni par les inscriptions funéraires datées du II^e et III^e siècle remployées dans le pavement. Des modifications au sein de la *domus* sont datées du début du IV^e siècle.

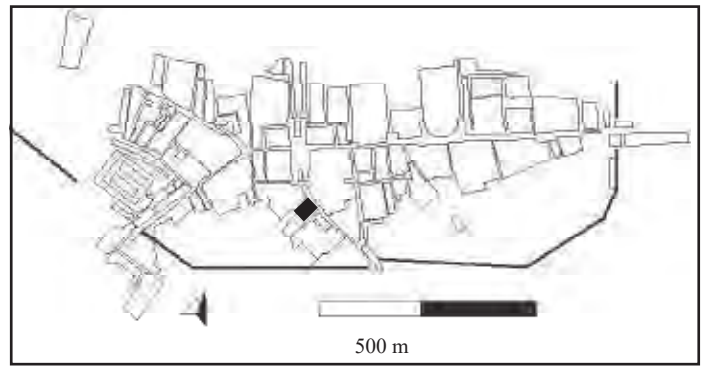
Bibliographie

Becatti 1949, p.15 ; Girri 1956, p. 30 ; Bakker 1994, p. 24 ; Pensabene 2007, p. 495.

Numéro	état du seuil	Type du seuil	étage	arrière-boutique	Surface (m ²)	Equipements
r4i03b01	absent				34	
r4i03b06	complet	rainure longitudinale			40	
r4i03b07	complet	rainure longitudinale			41	

IV, iii, 2 : r4i03b02-05

Type : rangée de boutiques
Étage : non
Surface (m²) : 222



0

20 m



Phase 1 : *opus mixtum* à bandes



Phase 2 : *opus mixtum* à bandes

Datation

Phase 1 : Les boutiques sont édifiées en *opus mixtum* à bandes au sein d'un bâtiment formés de murs en *opus mixtum* à panneaux. De très lourdes réfections sont entreprises lors de cette phase car, en de nombreux endroits, les murs sont rebâties en *opus mixtum* à bandes.

Phase 2 : Une baie faisant communiquer deux boutiques est condamnée en *opus mixtum* à bandes

Ces boutiques sont datées de la deuxième moitié du III^e s. ap. J.-C.

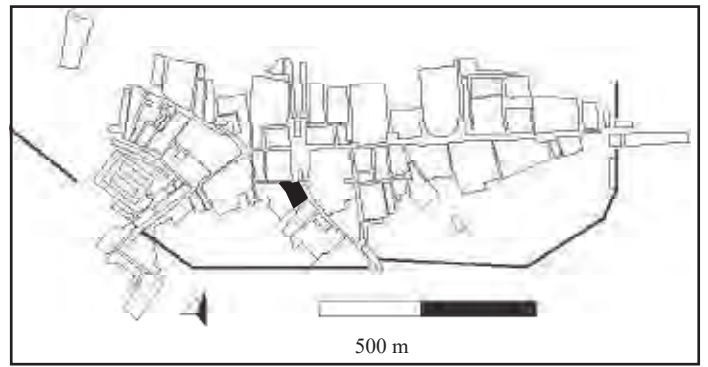
Bibliographie

Girri 1956, p. 30.

Numéro	état du seuil	Type du seuil	étage	arrière-boutique	Surface (m ²)	Equipements
r4i03b02	absent				21	
r4i03b03	bouché				45	
r4i03b04	absent				38	
r4i03b05	complet	deux vantaux			51	bassin

IV, iv, 6 : r4i04b01-06

Type : immeuble
Etage : oui
Surface (m²) : 713



0 20 m



Phase 1 : *opus testaceum*

Datation

Phase 1 : Les boutiques sont édifiées en *opus testaceum*, au même moment que l'ensemble de l'unité construite.

Cet édifice est daté de l'époque d'Alexandre Sévère.

Bibliographie

Girri 1956, p. 30 ; Hermansen 1982, p. 37-39 ; Pavolini 1986, p. 242.

Numéro	état du seuil	Type du seuil	étage	arrière-boutique	Surface (m ²)	Equipements
r4i04b01	absent				22	bassin
r4i04b02	absent		oui		18	
r4i04b03	absent				21	
r4i04b04	absent				17	
r4i04b05	complet	rainure longitudinale <i>sans battant</i>	oui		29	
r4i04b06	absent		oui		33	

Equipements

• Bassin maçonné de la boutique r4i02b34

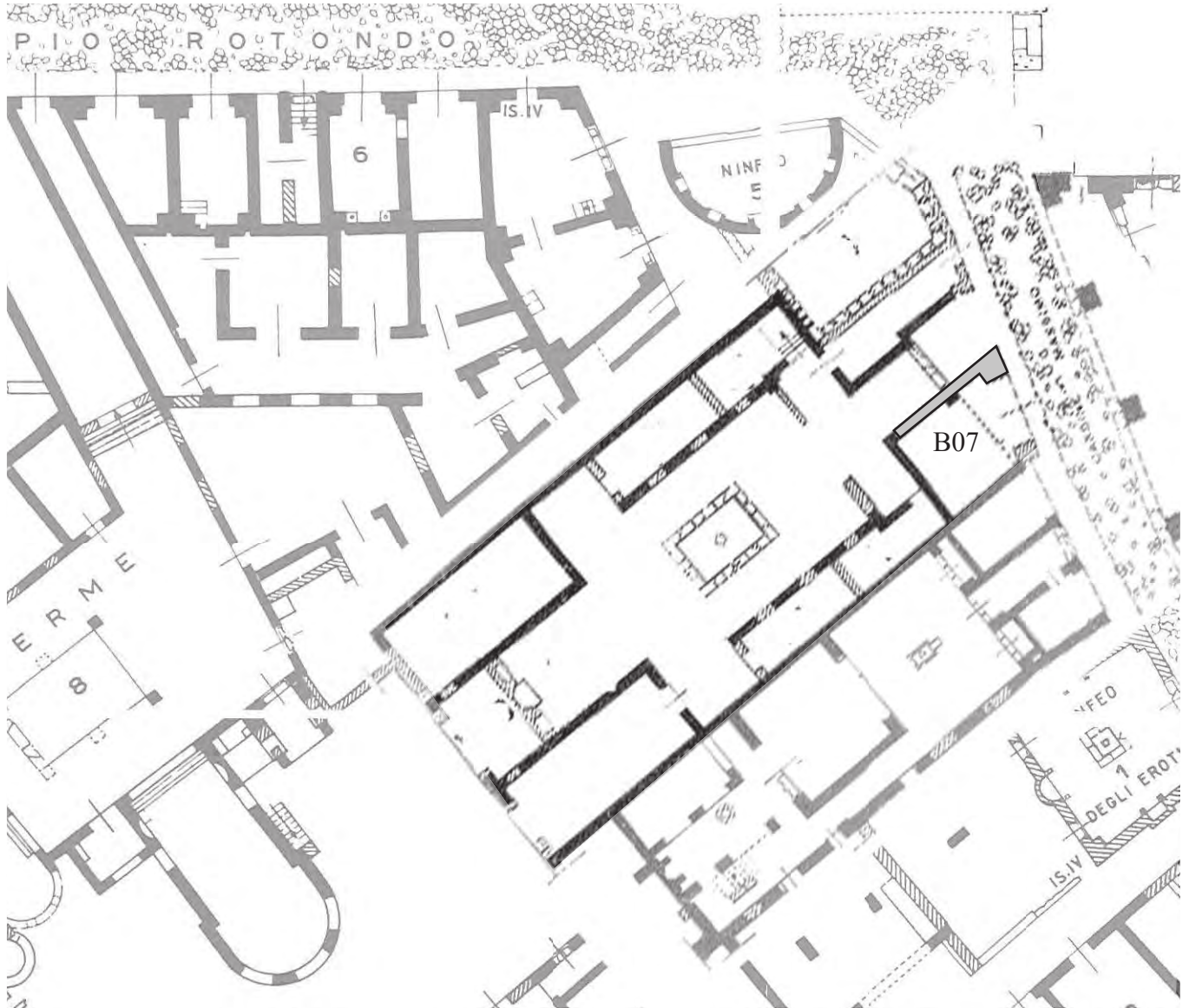
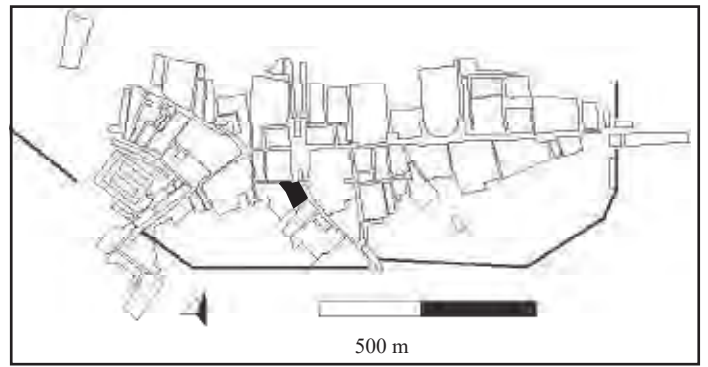
Type : petit bassin

Forme	Appareil	Longueur (cm)	Largeur (cm)	Hauteur (cm)	Surface (m ²)	Volume (L.)
carrée	<i>Opus testaceum</i>	55	67		0,335	

Datation : *terminus post quem* 200-250

IV, iv, 3 : r4i04b07

Type : demeure
Etage : oui
Surface (m²) : 596



0 20 m



Phase 1 : *opus mixtum* à panneaux



Phase 2 : *opus mixtum* à bandes

Datation

Phase 1 : La boutique est édifée dans le même temps que la *domus*, en *opus mixtum* à panneaux.

Phase 2 : Le mur septentrional est reconstruit en *opus mixtum* à bandes.

L'édification de la *domus*, datée entre la moitié du II^e et la moitié du I^{er} siècle avant notre ère, est antérieure à la construction des boutiques. La phase 1 de ces locaux est datée du I^{er} siècle de notre ère. La phase 3 est contemporaine de l'installation, au nord de la *domus*, de latrines publiques. Celles-ci édifées en *opus mixtum* à bandes et en matériaux spoliés sont datées de la fin du IV^e siècle. Ces latrines furent édifées en partie sur la boutique septentrionale de l'édifice. A cette occasion, la façade de la boutique fut réédifiée.

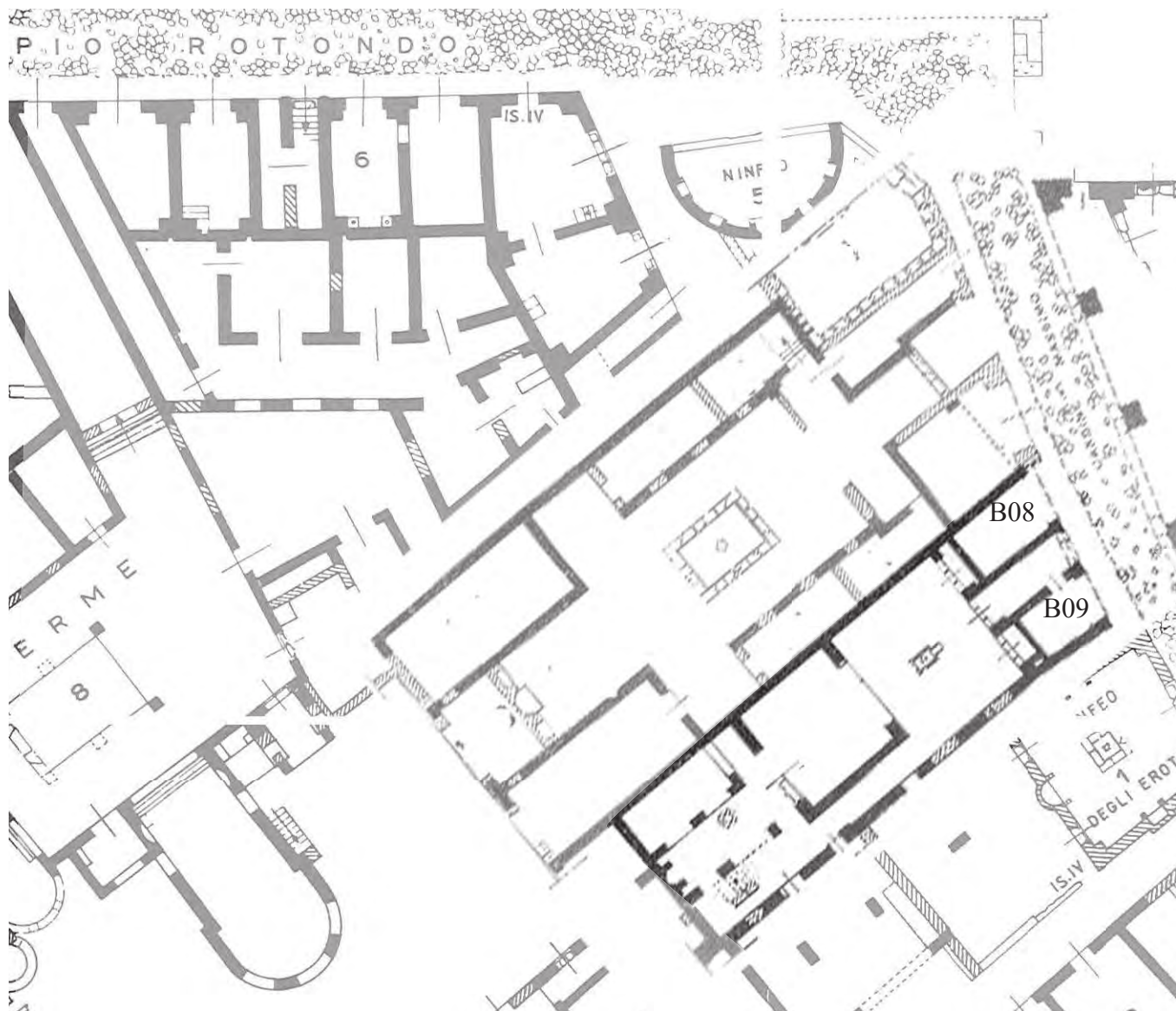
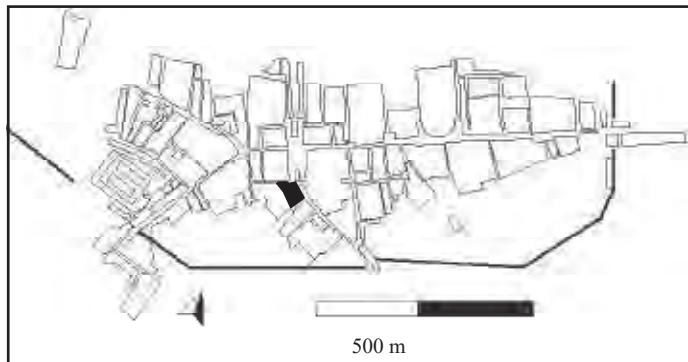
Bibliographie

Girri 1956, p. 30; Lorenzatti, 1998; Pavolini 2006, p. 198-199.

Numéro	état du seuil	Type du seuil	étage	arrière-boutique	Surface (m ²)	Equipements
r4i04b07	absent				30	

IV, iv, 2 : r4i04b08-09

Type : immeuble
Etage : oui
Surface (m²) : 240



0 20 m



Phase 1 : *opus testaceum*

Datation

Phase 1 : Les boutiques sont édifiées en *opus testaceum*, au même moment que la *domus*.

Cet édifice est postérieur à la *domus di Giove Fulminatore* (IV, iv, 3) sur laquelle il s'appuie. Cette dernière est datée de l'époque tardo-républicaine.


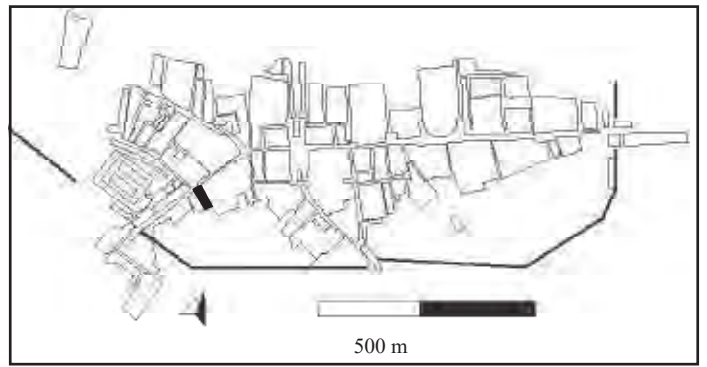
Bibliographie

Girri 1956, p. 30 ; Bakker 1994, p. 107 ; Pensabene 2007, p.14

Numéro	état du seuil	Type du seuil	étage	arrière-boutique	Surface (m ²)	Equipements
r4i04b08	absent				16	
r4i04b09	absent				16	

Caseggiato delle Taberne finestrate IV, v, 18 : r4i05b01-15

Type : immeuble
 Etage : oui
 Surface (m²) : 1070



Phase 1 : *opus testaceum*
 Phase 2 : *opus reticulatum*

Datation

Phase 1 : Les boutiques sont édifiées en *opus testaceum*.

Phase 2 : Les portes principales de deux boutiques situées à l'est du couloir central sont bouchées en *opus reticulatum*.

Certains murs de la *Schola del Traiano* s'appuient contre cet édifice, traduisant son antériorité. Ces boutiques ont été construites durant l'époque d'Hadrien. Aucune datation absolue ne peut être retenue pour la seconde phase.

Bibliographie

Girri 1956, p. 31; Bukowiecki, Dessales, Dubouloz 2003; Pavolini 2006, p.190.

Numéro	état du seuil	Type du seuil	étage	arrière-boutique	Surface (m ²)	Equipements
r4i05b01	absent			<i>oui</i>	35	
r4i05b02	absent			<i>oui</i>	30	
r4i05b03	complet	rainure longitudinale			27	bassin
r4i05b04	complet	rainure longitudinale			27	
r4i05b05	fragmentaire	rainure longitudinale			17	
r4i05b06	absent				70	
r4i05b07	absent				71	
r4i05b08	bouché				16	
r4i05b09	absent				19	
r4i05b10	complet	rainure longitudinale <i>sans battant</i>			13	
r4i05b11	bouché				18	
r4i05b12	bouché				24	
r4i05b13	absent				18	
r4i05b14	absent				16	
r4i05b15	absent			<i>oui</i>	46	

Equipements

• Bassin maçonné de la boutique r4i05b03

Type : petit bassin

Forme	Appareil	Longueur (cm)	Largeur (cm)	Hauteur (cm)	Surface (m ²)	Volume (L.)
rectangulaire						

Datation : *terminus post quem* : 100-150

Bibliographie : Sdo I

• Bassin maçonné de la boutique r4i05b07

Type : rectangulaire B

Forme	Appareil	Longueur (cm)	Largeur (cm)	Hauteur (cm)	Surface (m ²)	Volume (L.)
rectangulaire	<i>Opus testaceum</i>	160	225		3,6	

Datation : *terminus post quem* : 100-150

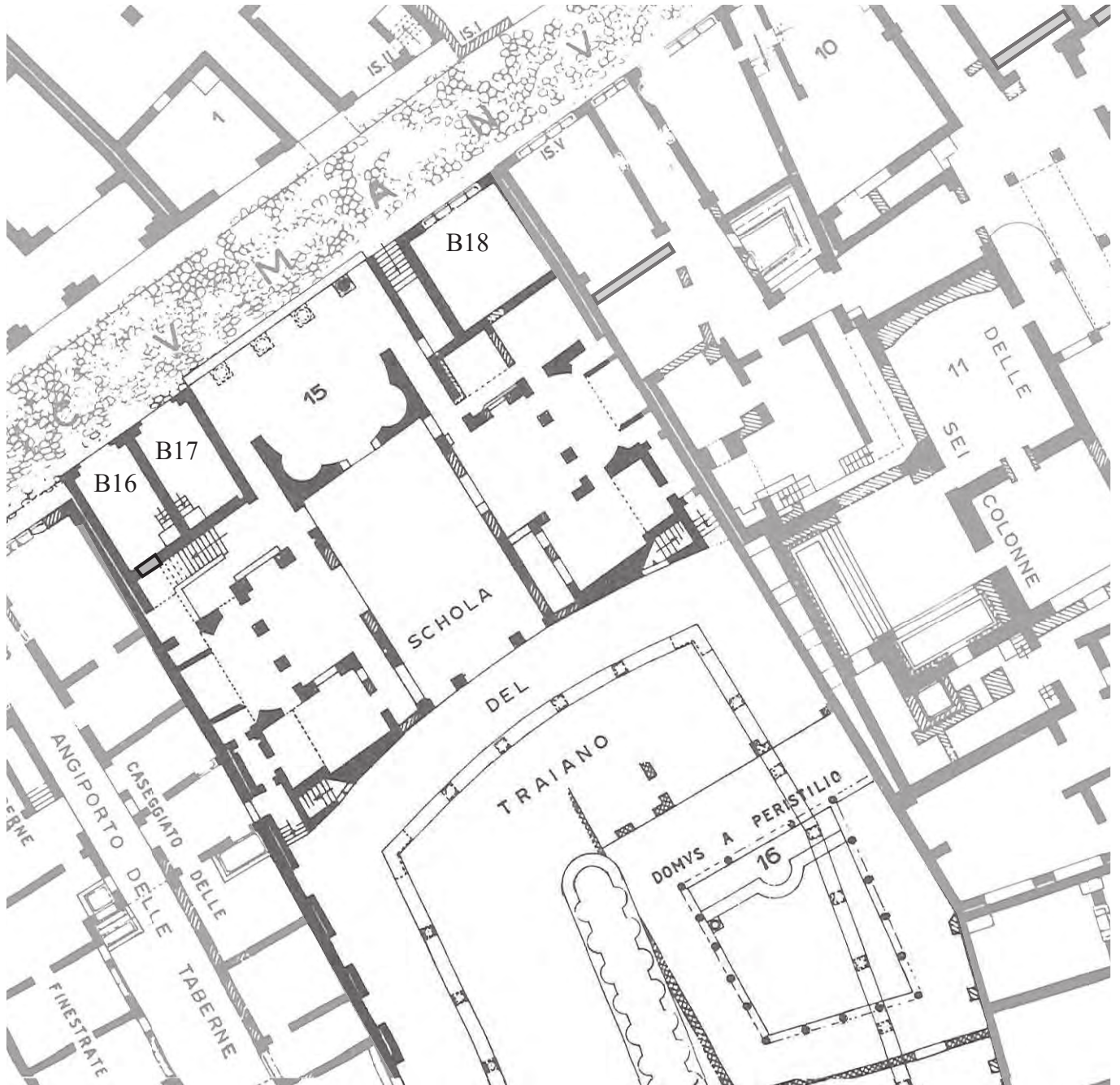
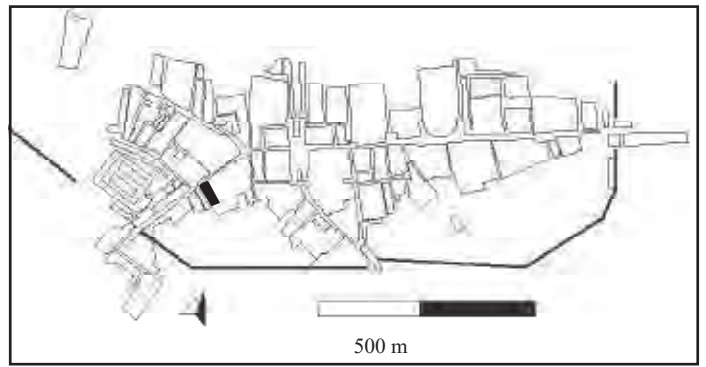
Schola del Traiano

IV, v, 15 : r4i05b16-18

Type : siège associatif (?)

Etage : oui

Surface (m²) : 3310



0

20 m



Phase 1 : *opus testaceum*



Phase 2 : *opus testaceum*

Datation

Phase 1 : Ces boutiques sont édifiées en même temps que l'ensemble de l'unité construite, en *opus testaceum*.

Phase 2 : Dans la boutique occidentale, une baie secondaire est bouchée en *opus testaceum*. Cette opération coïncide avec l'installation d'une citerne derrière la boutique.

La phase de construction de l'édifice est datée par une série de timbres de brique (*CIL XV*, 300 ; 1081 et 1200) datant de l'époque antonine. L'emploi d'un *opus mixtum* à bandes dans la mise en œuvre de la citerne permet de dater la seconde phase à partir du milieu du III^e siècle. Des restaurations entreprises en 1938 ont été identifiées dans la boutique orientale.

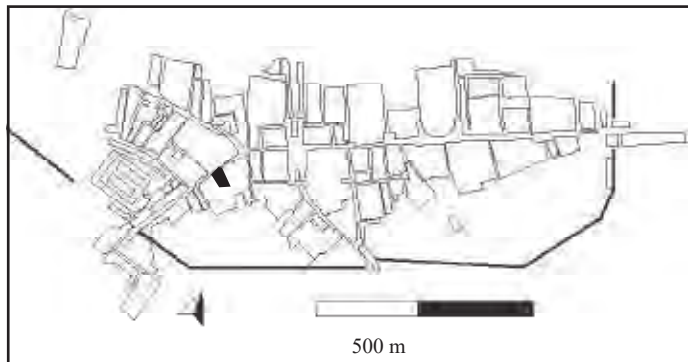
Bibliographie

Girri 1956, p. 31; Morard et Wavelet 2002 ; Bukowiecki, Dessales, Dubouloz 2003.

Numéro	état du seuil	Type du seuil	étage	arrière-boutique	Surface (m ²)	Equipements
r4i05b16	complet	rainure longitudinale	oui		28	
r4i05b17	complet	rainure longitudinale	oui		27	
r4i05b18	complet	rainure longitudinale <i>sans battant</i>			45	

Terme delle Sei colonne IV, v, 10 : r4i05b19-23

Type : thermes
 Etage : oui
 Surface (m²) : 1762



- Phase 1 : *opus mixtum* à panneaux
- Phase 2 : *opus testaceum*

Datation

Phase 1 : Les boutiques sont édifiées en *opus mixtum* à panneaux.

Phase 2 : Cette deuxième phase est contemporaine de l'édification des thermes. Des murs sont reconstruits et des baies sont bouchées en *opus testaceum*.

Ces boutiques sont datées de la première moitié du II^e s. ap. J.-C.

Bibliographie

Girri 1956, p. 31; Pensabene 2007, p. 222 ; Poccardi 2008.

Numéro	état du seuil	Type du seuil	étage	arrière-boutique	Surface (m ²)	Equipements
r4i05b19	complet	rainure longitudinale			47	
r4i05b20	complet	rainure longitudinale			48	
r4i05b21	absent				100	comptoir
r4i05b22	absent				48	
r4i05b23	absent				62	

Equipements

• Comptoir maçonné de la boutique r4i05b21

Etat de conservation : inaccessible, localisation indiquée sur une carte.

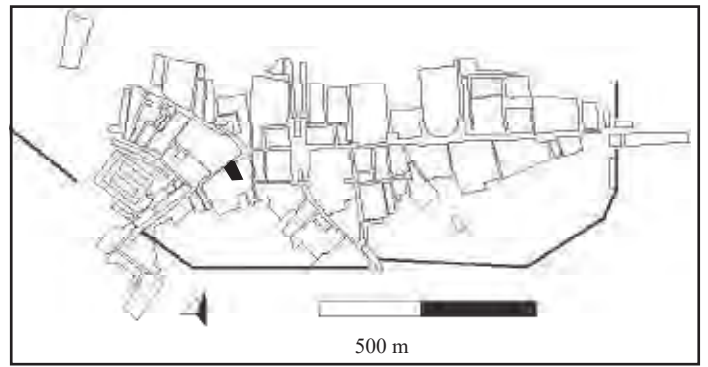
Mise en œuvre	forme	Longueur (cm)	Largeur (cm)	Hauteur (cm)
	simple			



Datation : *terminus post quem* : 150-200.

Bibliographie : Hermansen 1982, p.169, local n.31 ; Gering 2004, B4e.

IV, v, 7 : r4i05b24-33

Type : immeuble
Etage : oui
Surface (m²) : 920



-  Phase 1 : *opus mixtum* à panneaux
-  Phase 2 : *opus mixtum* à bandes

Datation

Phase 1 : Ces boutiques sont édifiées en *opus mixtum* à panneaux.

Phase 2 : Des murs en *opus mixtum* à bandes sont réédifiés dans les boutiques occupant le sud de l'édifice.

La première phase est datée de l'époque d'Hadrien, tandis que les réfections de la seconde phase sont postérieures au milieu du III^e siècle.

Bibliographie

Girri 1956, p. 31; Pavolini 2006, p. 192.

Numéro	état du seuil	Type du seuil	étage	arrière-boutique	Surface (m ²)	Equipements
r4i05b24	absent				29	
r4i05b25	absent				34	
r4i05b26	absent				37	
r4i05b27	absent				37	
r4i05b28	absent				33	
r4i05b29	complet	rainure longitudinale			30	
r4i05b30	absent				31	
r4i05b31	absent				50	
r4i05b32	complet	rainure longitudinale			39	comptoir
r4i05b33	absent				32	

Equipements

• Comptoir maçonné de la boutique r4i05b32

Etat de conservation : inaccessible, localisation indiquée sur une carte.

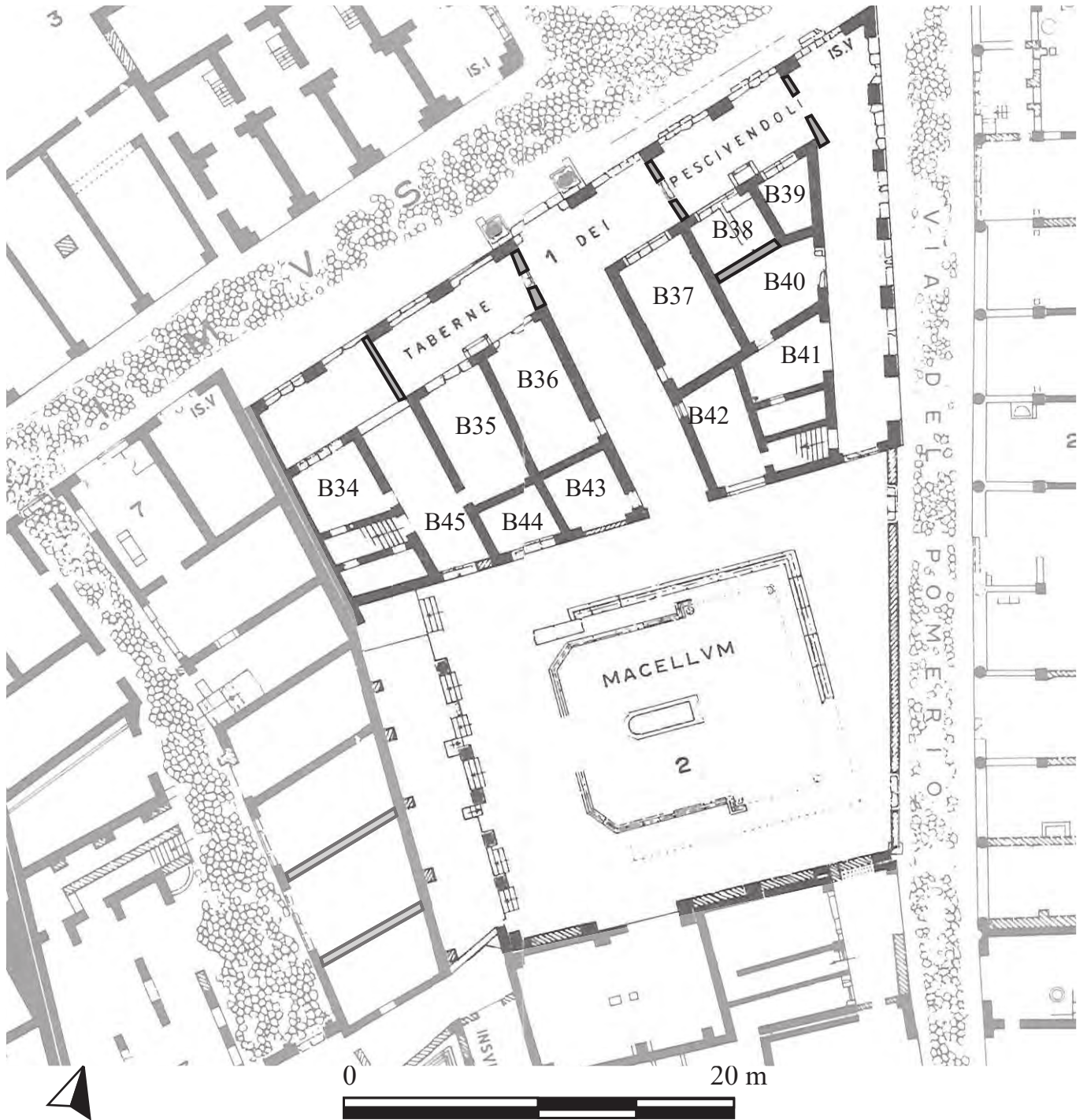
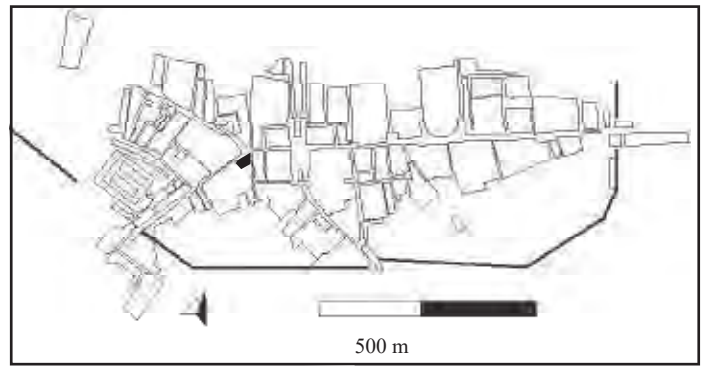
Mise en œuvre	forme	Longueur (cm)	Largeur (cm)	Hauteur (cm)
	simple			



Datation : *terminus post quem* : 100-150.

Bibliographie : Hermansen 1982, p.169, local n.30 ; Gering 2004, B4d.

Macellum
IV, v, 1 : r4i05b34-45

Type : immeuble
 Etage : oui
 Surface (m²) : 1471



	Phase 1 : <i>opus mixtum</i> à panneaux
	Phase 2 : <i>opus mixtum</i> à bandes

Datation

Phase 1 : L'édifice et les boutiques sont construits en *opus testaceum*.

Phase 2 : Dans la partie nord de l'unité, des murs d'empiètement en *opus mixtum* à banes sont construits, ainsi qu'un mur séparant deux boutiques.

L'édification de l'ensemble est traditionnellement datée de l'époque d'Antonin. Le mobilier mis au jour dans les sondages indique effectivement que les boutiques sont postérieures au I^e siècle. La phase 2 est postérieure à la seconde moitié du III^e siècle. L'empiètement septentrional est pavé d'une mosaïque datée par G. Becatti de la seconde moitié du III^e siècle. L'empiètement sud est pavé de *sesquipedaes*. L'une d'entre elles porte le timbre de brique *CIL xv 1103 (Cn. Diometi Diomedis)*.

Bibliographie

Girri 1956, p. 31; De Ruyt 1983; Kockel et Ortisi 2000, p. 358- 363.

Numéro	état du seuil	Type du seuil	étage	arrière-boutique	Surface (m ²)	Equipements
r4i05b34	complet	rainure longitudinale			19	
r4i05b35	complet	rainure longitudinale			28	bassin
r4i05b36	absent				26	
r4i05b37	complet	rainure longitudinale	oui		33	
r4i05b38	complet	rainure longitudinale			13	comptoir
r4i05b39	complet	rainure longitudinale			10	
r4i05b40	fragmentaire	rainure longitudinale			26	
r4i05b41	absent				18	
r4i05b42	complet	rainure longitudinale			22	
r4i05b43	absent				15	
r4i05b44	absent				12	
r4i05b45	complet	rainure longitudinale			34	

Equipements

• Bassin maçonné de la boutique R4i05b35

Type : rectangulaire A

Forme	Appareil	Longueur (cm)	Largeur (cm)	Hauteur (cm)	Surface (m ²)	Volume (L.)
rectangulaire		75	105	50	0,785	390

Datation : début III^e s.

Bibliographie : Scrinari et Ricciardi 1996, p.143, n.134.

• Comptoir maçonné de la boutique r4i05b38

Mise en œuvre	forme	Longueur (cm)	Largeur (cm)	Hauteur (cm)
<i>Opus testaceum</i>	L	127	68	84

Datation : 200-250

Bibliographie : Gering, 2004, B4b.

Equipements

• Bassin maçonné de la boutique R4i05b38

Type : rectangulaire A

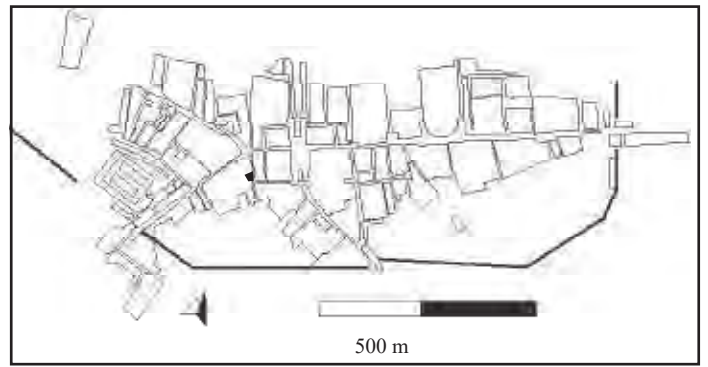
Forme	Appareil	Longueur (cm)	Largeur (cm)	Hauteur (cm)	Surface (m ²)	Volume (L.)
rectangulaire		50	120	58	0,6	340


Datation : début III^e s.

Bibliographie : Scrinari et Ricciardi 1996, p.143, n.134.

IV, v, 3 : r4i05b46-48

Type : atelier
Etage : non
Surface (m²) : 293



 Phase 1 : *opus mixtum* à panneaux

Les boutiques d'Ostie du Ier s. av. J.-C. au Ve s. ap. J.-C. : Catalogue en ligne

Datation

Phase 1 : L'édifice et les boutiques sont construits en *opus mixtum* à panneaux.

Les boutiques sont datées de la seconde moitié du II^e s. ap. J.-C.

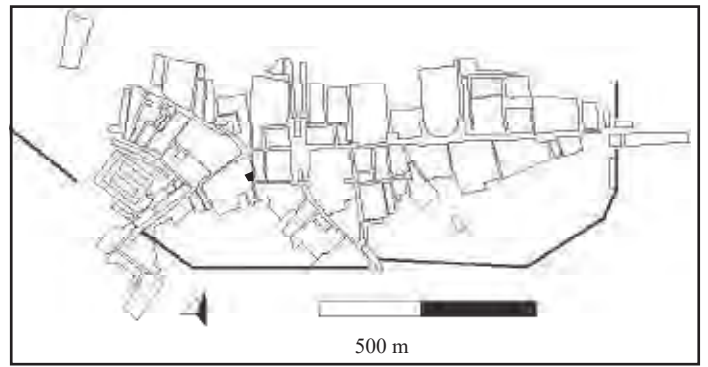
Bibliographie


Girri 1956, p. 31.

Numéro	état du seuil	Type du seuil	étage	arrière-boutique	Surface (m ²)	Equipements
r4i05b46	complet	rainure longitudinale			28	
r4i05b47	absent				40	
r4i05b48	absent				26	

IV, v, 5 : r4i05b49-50

Type : immeuble
Etage : oui
Surface (m²) : 221



 Phase 1 : *opus mixtum* à panneaux

Les boutiques d'Ostie du 1er s. av. J.-C. au Ve s. ap. J.-C. : Catalogue en ligne

Datation

Phase 1 : L'édifice et les boutiques sont construits en *opus mixtum* à panneaux.

Les boutiques sont datées de la seconde moitié du II^e s. ap. J.-C.

Bibliographie

Girri 1956, p. 31.

Numéro	état du seuil	Type du seuil	étage	arrière-boutique	Surface (m ²)	Equipements
r4i05b49	complet	rainure longitudinale			61	
r4i05b50	complet	rainure longitudinale			41	bassin

Equipements

• Bassin maçonné de la boutique R4i05b50

Type : rectangulaire A

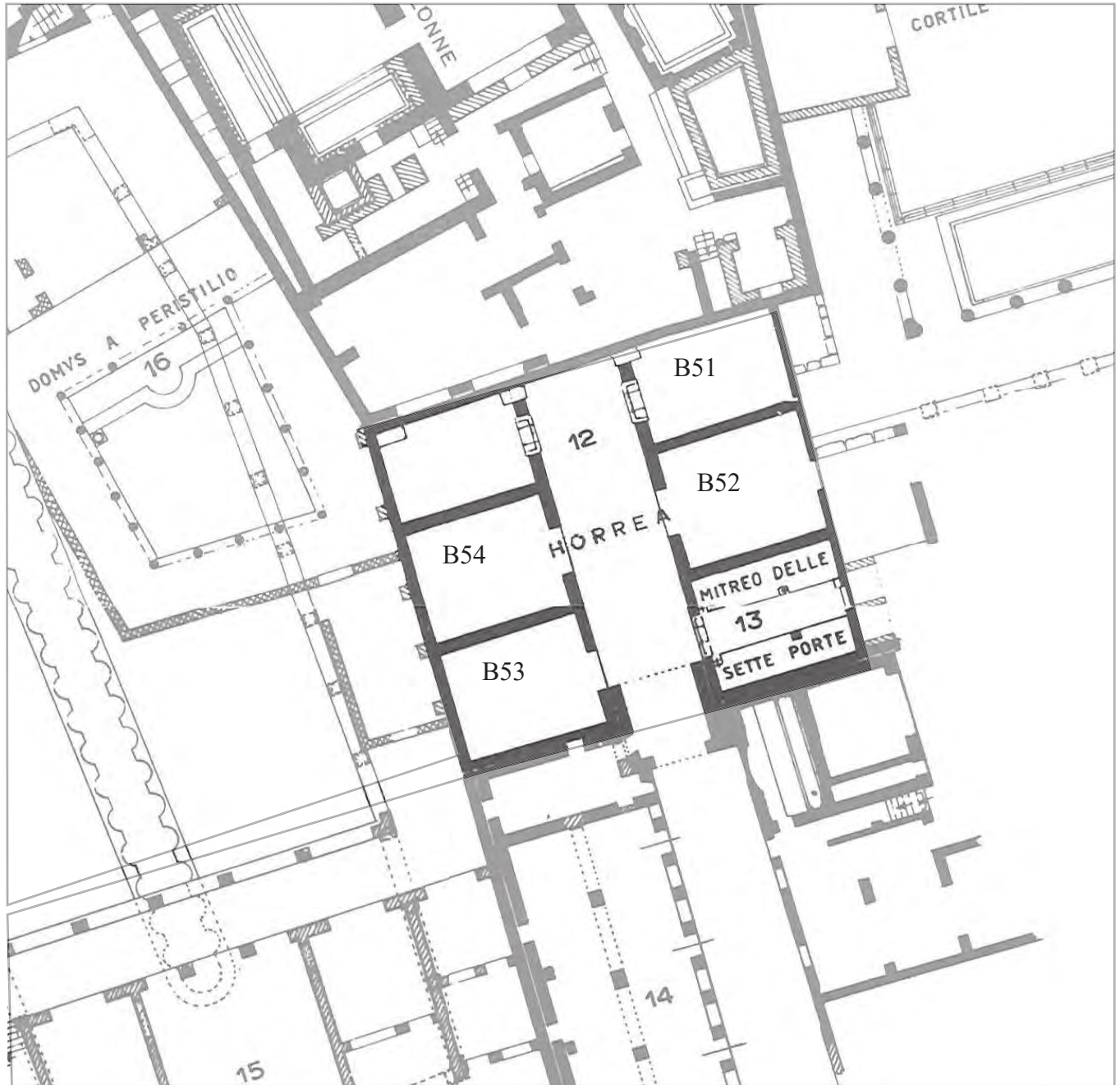
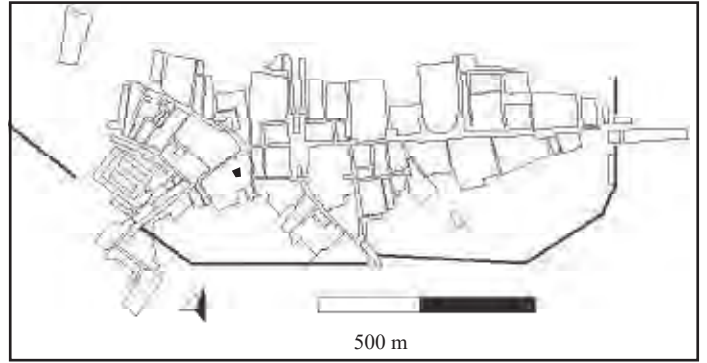
Forme	Appareil	Longueur (cm)	Largeur (cm)	Hauteur (cm)	Surface (m ²)	Volume (L.)
Rectangulaire	<i>Opus testaceum</i>	75	175	70	1,312	918

Datation : III^e siècle

Bibliographie : Scrinari et Ricciardi 1996, p.148, n.

Horrea IV, v, 12 : r4i05b51-54

Type : entrepôt
Étage : oui
Surface (m²) : 1135



0 20 m



Phase 1 : *opus mixtum* à panneaux

Datation

Il s'agissait initialement d'un petit entrepôt comprenant six cellules de stockage, édifié en *opus mixtum* à panneaux au début du Ier siècle av. J.-C. L'édifice est lié, au sud, aux entrepôts IV, V, 12, équipés de vastes pièces de stockage à piliers internes.

Dans un deuxième temps, une cellule est convertie en mithrée (le mitreo delle sette porte). Cette conversion est datée de 160-170 ap. J.-C.

Phase 1 : Enfin, quatre boutiques sont converties en boutiques. Les seuils sont surélevés en *opus mixtum* à bandes. Seul un seuil subsiste et est retaillé d'une rainure longitudinale.

L'appareil indique que la conversion en boutiques est postérieure au milieu du III^e s. ap. J.-C.

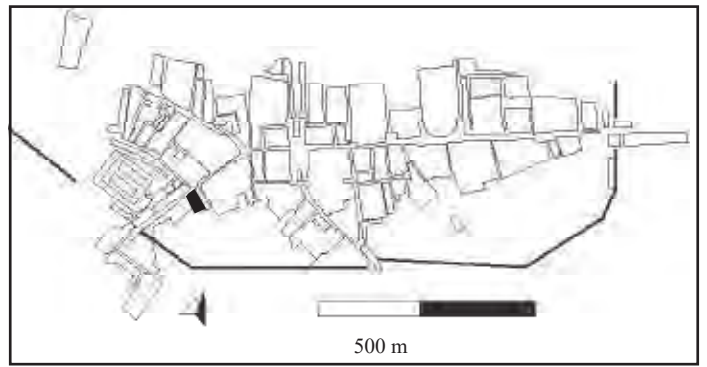
Bibliographie

Rickman 1971, p. 58 ; Hermansen 1982, p. 10 ; Pavolini 2005, p.194.

Numéro	état du seuil	Type du seuil	étage	arrière-boutique	Surface (m ²)	Equipements
r4i05b51	complet	rainure longitudinale				
r4i05b52	absent					
r4i05b53	absent					
r4i05b54	absent					

IV, vi, 1 : r4i06b01-03

Type : non identifié
Etage : oui
Surface (m²) : 1119



Phase 1 : *opus mixtum* à panneaux

Datation

Etat 1 : La façade d'une *domus* édifée en *opus quasi reticulatum* était occupée par deux boutiques.

Etat 2 : Deux boutiques sont construites en *opus mixtum* à panneaux sur l'emplacement de cet édifice.

La première *domus* est datée de l'époque augustéenne. Son niveau étant plus bas que celui de la rue, elle est en effet antérieure à l'époque de Domitien. Le second état de cet édifice est daté de l'époque d'Hadrien

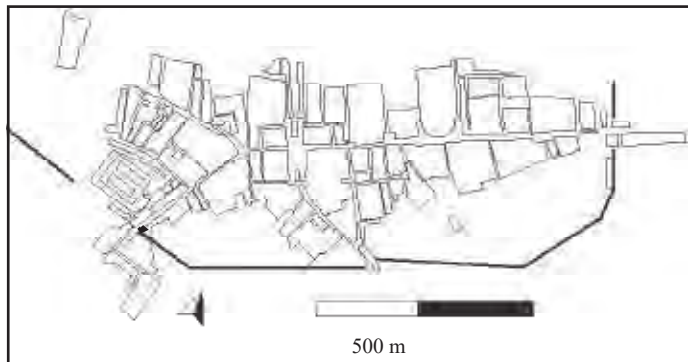
Bibliographie

Girri 1956, p. 32; Pavolini 2006, p. 189 ; Pensabene 2006, p. 158-160.

Numéro	état du seuil	Type du seuil	étage	arrière-boutique	Surface (m ²)	Equipements
r4i06b01	absent				63	
r4i06b02	fragmentaire	rainure longitudinale			71	

Caupona di Alexander IV, vii, 4 : r4i07b01

Type : immeuble
 Etage : oui
 Surface (m²) : 6342



Phase 1 : *opus testaceum*



Phase 2 : *opus testaceum*

Datation

Phase 1 : L'édifice est construit en *opus testaceum*.

Phase 2 : Une baie secondaire est bouchée, alors que la baie principale est réduite en *opus testaceum*.

La boutique est datée de la première moitié du II^e s. ap. J.-C.

Bibliographie

Girri 1956, p. 32; Hermansen 1982.

Numéro	état du seuil	Type du seuil	étage	arrière-boutique	Surface (m ²)	Equipements
r4i07b01	complet	rainure longitudinale			92	bassin et comptoir

Equipements

• Comptoir maçonné de la boutique r4i07b01

Mise en œuvre	forme	Longueur (cm)	Largeur (cm)	Hauteur (cm)
inconnu	U			

Datation : 200-250

Dispositif de cuisson : chauffe-eau

Bibliographie : Hermansen 1982, p.172, local n.32 ; sdo IV, p.205; Scrinari et Ricciardi 1996, p. 162-163.

• Bassin maçonné de la boutique R4i07b01

Type : petit bassin

Forme	Appareil	Longueur (cm)	Largeur (cm)	Hauteur (cm)	Surface (m ²)	Volume (L.)
rectangulaire		58	74	42	0,429	180


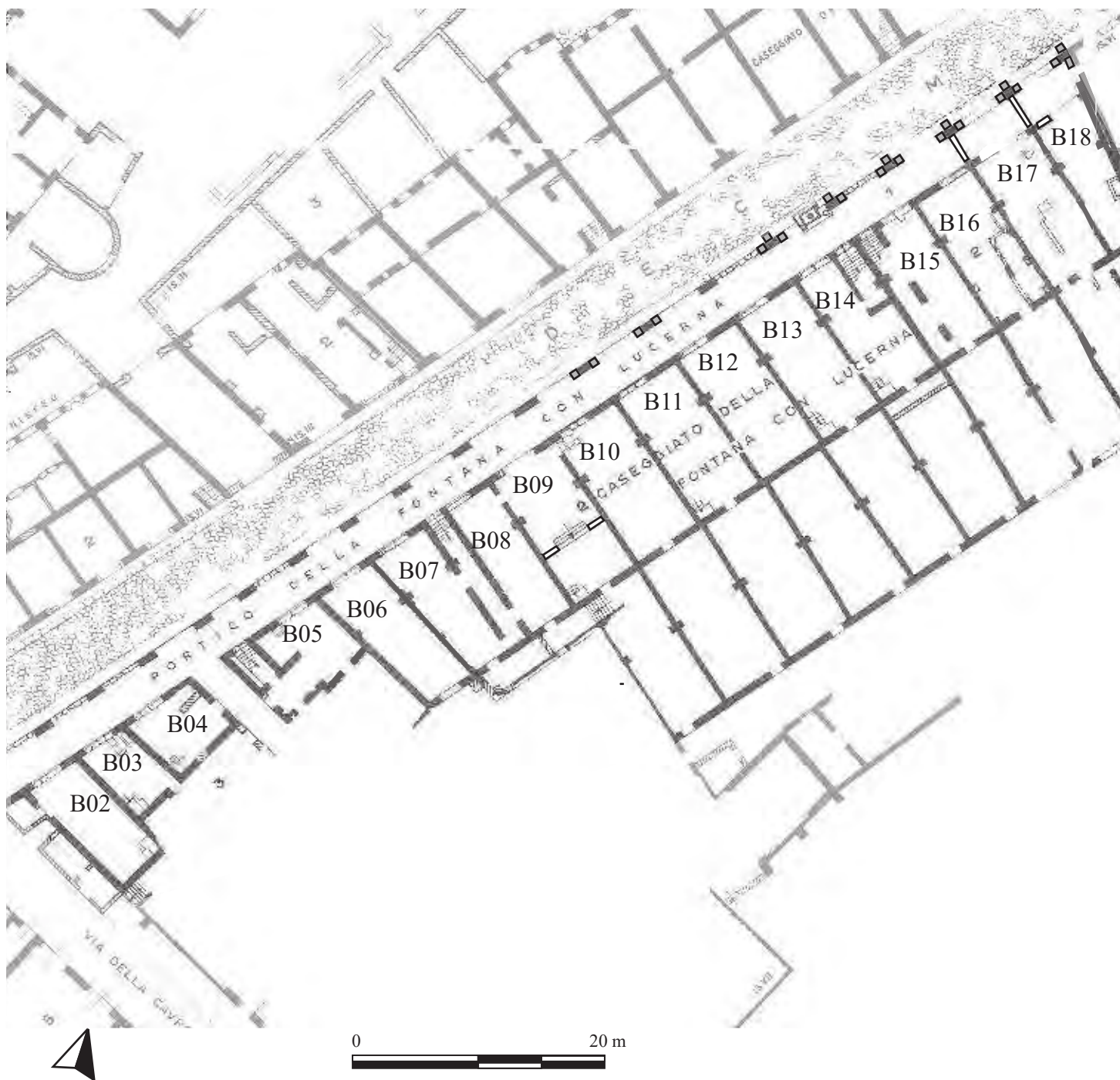
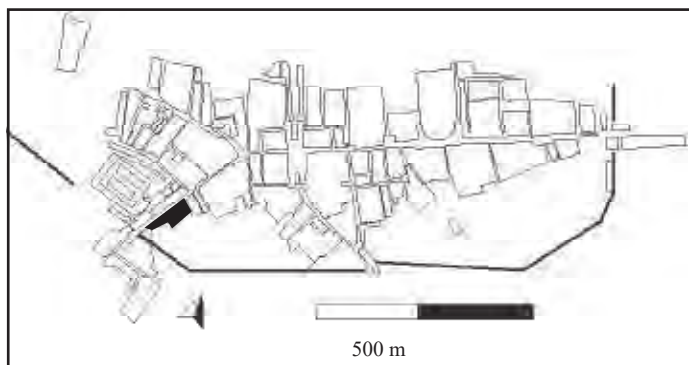
Datation : époque sévérienne et restaurations tardives

Bibliographie Scrinari et Ricciardi 1996, p. 162-163, n. 152.

Caseggiato della Fontana con lucerna

IV, vii, 2 : r4i07b02-18

Type : immeuble
Etage : oui
Surface (m²) : 6342



Phase 1 : *opus mixtum* à panneaux et *opus testaceum*

Phase 2 : *opus testaceum*

Datation

Phase 1 : L'édifice est construit en *opus testaceum* et en *opus mixtum* à panneaux dans sa partie méridionale.

Phase 2 : Les piliers du portique sont renforcés en *opus testaceum*.

L'édification de ces boutiques est datée de l'époque d'Hadrien d'après leur mise en œuvre. Cette datation semble confirmée par la découverte de nombreux timbres de brique de type *CIL XV 19-a*, datant de 114.

Bibliographie

Bloch 1953, p. 227 ; Girri 1956, p. 32; Pavolini 2006, p. 187.

Numéro	état du seuil	Type du seuil	étage	arrière-boutique	Surface (m ²)	Equipements
r4i07b02	complet	rainure longitudinale	oui		59	
r4i07b03	complet	rainure longitudinale	oui		30	comptoir
r4i07b04	complet	rainure longitudinale	oui		37	comptoir
r4i07b05	absent				49	
r4i07b06	fragmentaire	deux vantaux			65	
r4i07b07	complet	rainure longitudinale			54	
r4i07b08	complet	rainure longitudinale			66	
r4i07b09	absent		oui	<i>oui</i>	76	
r4i07b10	complet	rainure longitudinale <i>inversée</i>		<i>oui</i>	83	comptoir
r4i07b11	complet	rainure longitudinale <i>inversée</i>	oui	<i>oui</i>	83	
r4i07b12	fragmentaire	rainure longitudinale			79	
r4i07b13	fragmentaire	rainure longitudinale	oui	<i>oui</i>	77	bassin
r4i07b14	complet	rainure longitudinale	oui	<i>oui</i>	82	
r4i07b15	complet	rainure longitudinale		<i>oui</i>	67	comptoir
r4i07b16	complet	rainure longitudinale		<i>oui</i>	67	bassin
r4i07b17	complet	rainure longitudinale			79	comptoir
r4i07b18	absent				61	bassin

Equipements

• Comptoir maçonné de la boutique r4i07b03

Etat de conservation : inaccessible, localisation indiquée sur une carte.

Mise en œuvre	forme	Longueur (cm)	Largeur (cm)	Hauteur (cm)
<i>opus mixtum</i> à bandes	L			

Datation : *terminus post quem* : milieu du III^e siècle.

Bibliographie : Hermansen 1982, p.175, local n.33.

• Comptoir maçonné de la boutique r4i07b04

Etat de conservation : inaccessible, localisation indiquée sur une carte.

Mise en œuvre	forme	Longueur (cm)	Largeur (cm)	Hauteur (cm)

Datation : *terminus post quem* : 100-150.

Bibliographie : SDO I.

• Bassin maçonné de la boutique r4i07b04

Type : rectangulaire A

Etat de conservation : inaccessible, localisation indiquée sur une carte.

Forme	Appareil	Longueur (cm)	Largeur (cm)	Hauteur (cm)	Surface (m ²)	Volume (L.)
rectangulaire		50	140		0,7	

Datation : *terminus post quem* : 100-150

Bibliographie : Scrinari et Ricciardi 1996, II, p. 161, n.151.

• Comptoir maçonné de la boutique r4i07b10

Etat de conservation : dégradé

Mise en œuvre	forme	Longueur (cm)	Largeur (cm)	Hauteur (cm)
<i>opus mixtum</i> à bandes	L	160	50	95

Datation : *terminus post quem* : milieu du III^e siècle.

Bibliographie : Hermansen 1982, p.175, local n.34.

• Bassin maçonné de la boutique R4i07b13

Type : rectangulaire B

Forme	Appareil	Longueur (cm)	Largeur (cm)	Hauteur (cm)	Surface (m ²)	Volume (L.)
Rectangulaire	<i>Opus testaceum</i>	141	209	64	2,94	1886

Datation : *terminus post quem* : 100-150

Bibliographie :

• Comptoir maçonné de la boutique r4i07b15

Etat de conservation : inaccessible, localisation indiquée sur une carte.

Mise en œuvre	forme	Longueur (cm)	Largeur (cm)	Hauteur (cm)
	inconnue	100		73

Datation : *terminus post quem* : 100-150.

Bibliographie : Hermansen 1982, p.176, local n.35.

• **Bassin maçonné de la boutique R4i07b16**

Type : rectangulaire A

Etat de conservation : inaccessible, localisation indiquée sur une carte.

Forme	Appareil	Longueur (cm)	Largeur (cm)	Hauteur (cm)	Surface (m ²)	Volume (L.)
		65	150		0,975	650

Datation : *terminus post quem* : 100-150

Bibliographie : Scrinari et Ricciardi 1996, II, p. 157, n. 149.

• **Comptoir maçonné de la boutique r4i07b17**

Etat de conservation : inaccessible, localisation indiquée sur une carte.

Mise en œuvre	forme	Longueur (cm)	Largeur (cm)	Hauteur (cm)

Datation : *terminus post quem* : 100-150.

Bibliographie : Hermansen 1982, p.177, local n.36.

• **Bassin maçonné de la boutique R4i07b18**

Type : «impluvium»

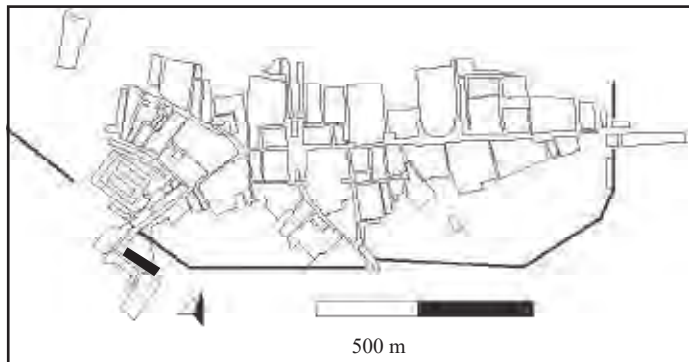
Forme	Appareil	Longueur (cm)	Largeur (cm)	Hauteur (cm)	Surface (m ²)	Volume (L.)
Rectangulaire	marbre	80	110	20	0,88	176





Datation : *terminus post quem* : 100-150

Bibliographie : Scrinari et Ricciardi 1996 , II, p. 156-157, n. 148.

IV, viii, 5 : r4i08b01-12

Type : immeuble
 Etage : oui
 Surface (m²) : 1622



	Phase 1 : <i>opus mixtum</i> à panneaux		inconnu
	Phase 2 : <i>opus mixtum</i> à bandes		
	Phase 3 : inconnu		

Datation

Phase 1 : Ces boutiques sont édifiées en *opus mixtum* à panneaux.

Phase 2 : De nombreuses réfections sont entreprises en *opus mixtum* à bandes. Ainsi, 7 baies faisant communiquer les boutiques sont bouchées. Des murs entiers sont reconstruits dans cet appareil au niveau du couloir séparant les deux groupes de boutiques.

Phase 3 : Des murs sont édifiés dans les boutiques, de manière à former une seconde pièce, dcomme dans le cas des boutiques du *Portico a tetto spiovente* (II, ii, 6). Aucune information n'est disponible sur sa mise en œuvre.

La première phase est datée de la première moitié du II^e siècle d'après sa maçonnerie. La phase 2 est à dater à partir du milieu du III^e siècle. L'un des murs internes, construit lors de la phase 3, s'appuie contre un bouchage de la phase 2.

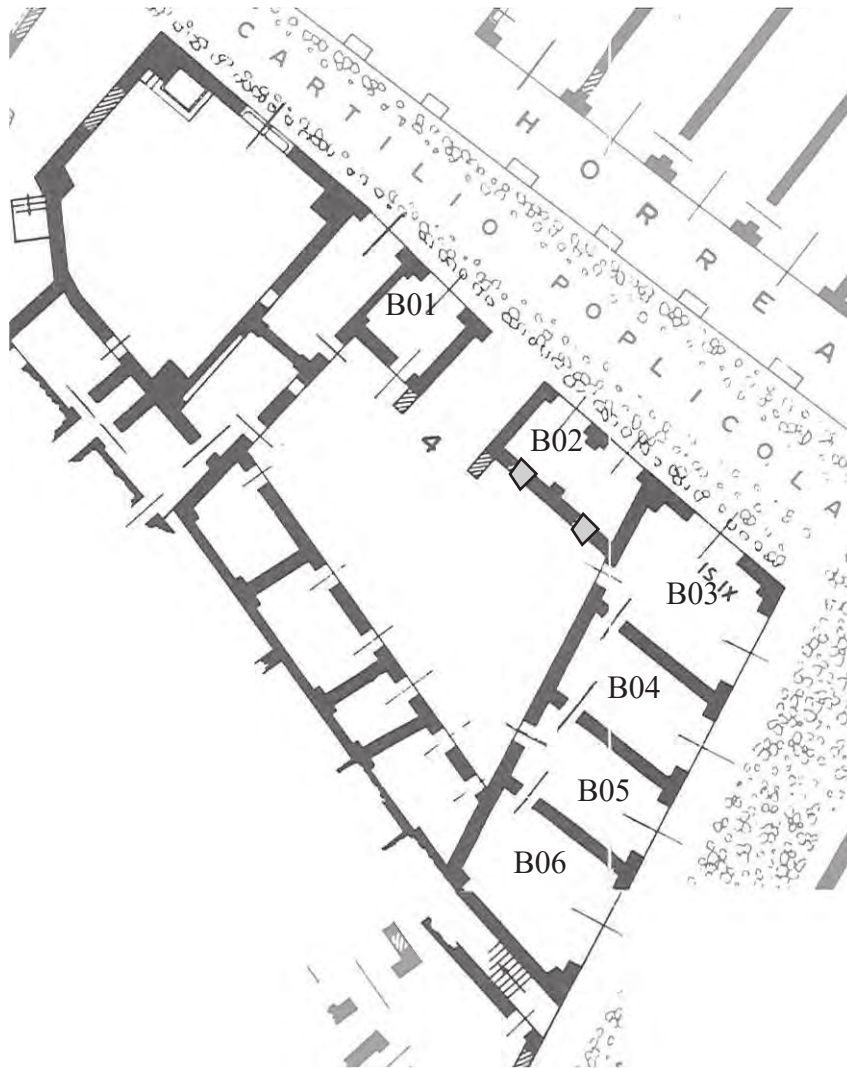
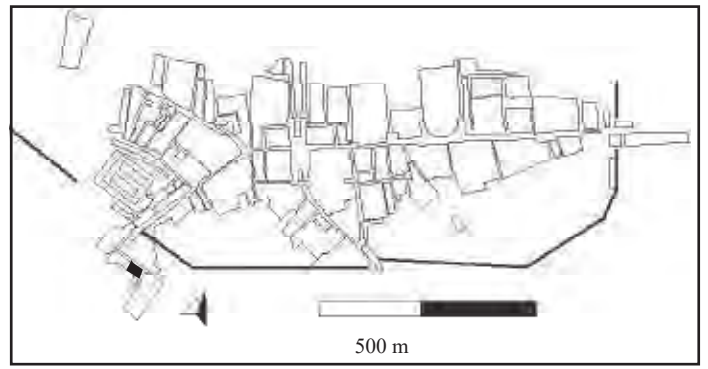
Bibliographie

Girri 1956, p. 32; Delaine 1996.

Numéro	état du seuil	Type du seuil	étage	arrière-boutique	Surface (m ²)	Equipements
r4i08b01	absent				114	
r4i08b02	absent				51	
r4i08b03	absent				53	
r4i08b04	absent				64	
r4i08b05	absent				61	
r4i08b06	absent				60	
r4i08b07	absent				59	
r4i08b08	absent				65	
r4i08b09	absent				75	
r4i08b10	complet	rainure longitudinale			64	
r4i08b11	complet	rainure longitudinale			64	
r4i08b12	absent				71	

IV, ix, 4 : r4i09b01-06

Type : immeuble
Etage : oui
Surface (m²) : 869



0 20 m



Phase 1 : *opus testaceum*



Phase 2 : *opus testaceum*

Datation

Phase 1 : L'édifice est construit en *opus testaceum*.

Phase 2 : Une baie secondaire de boutique est bouchée en *opus testaceum*.

Ces boutiques sont datées de la première moitié du II^e s. ap. J.-C.

Bibliographie

aucune

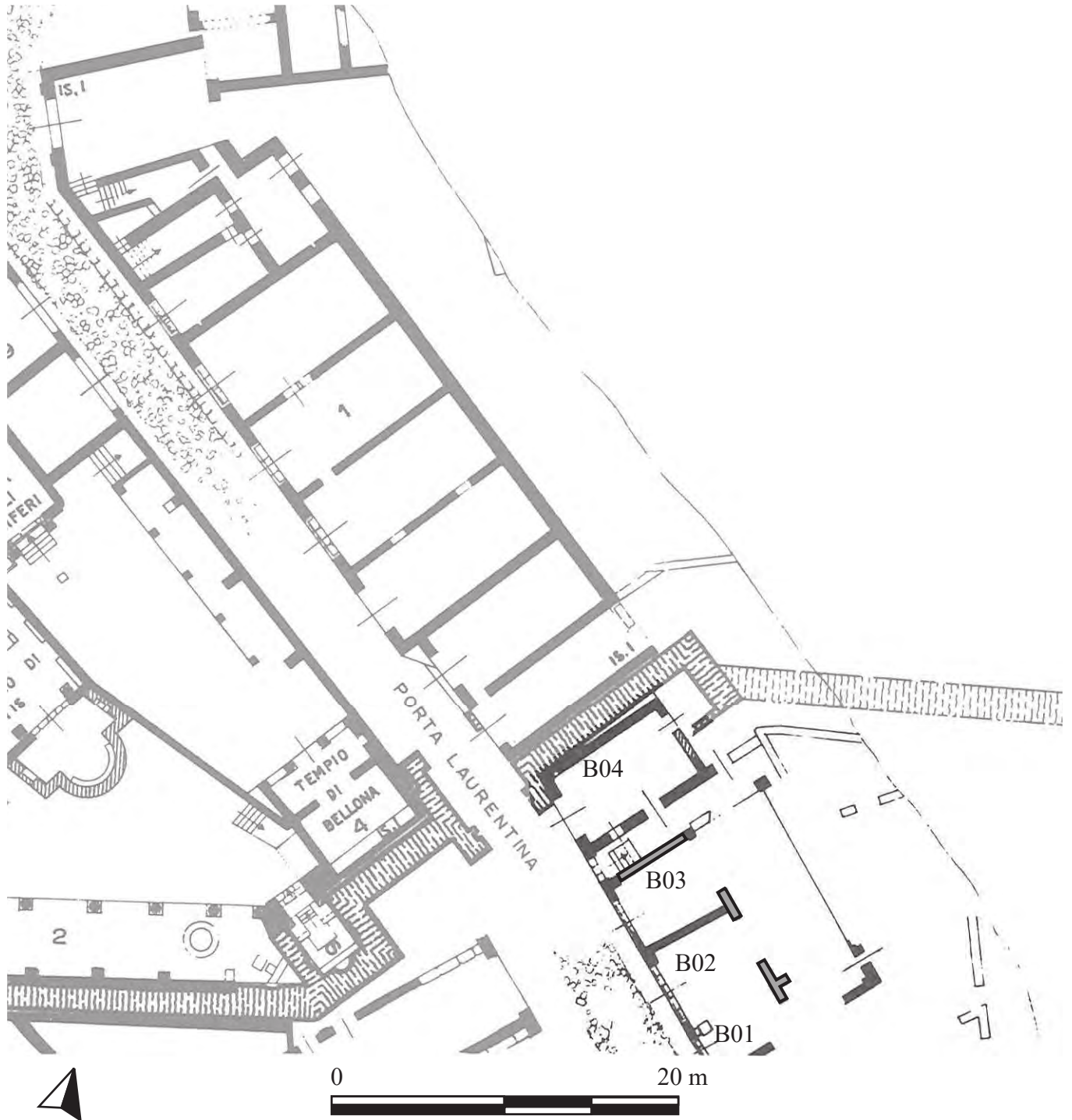
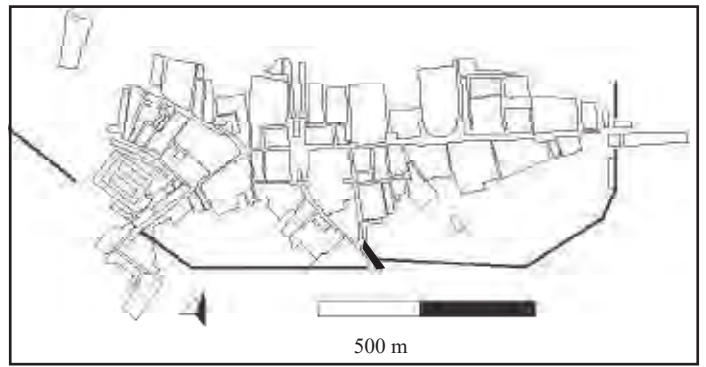
Numéro	état du seuil	Type du seuil	étage	arrière-boutique	Surface (m ²)	Equipements
r4i09b01	absent				12	
r4i09b02	absent				20	
r4i09b03	absent				29	
r4i09b04	absent				26	
r4i09b05	absent				21	
r4i09b06	absent				30	



V, i : r5i01b01-04

Type : non identifié

Etage : oui

Surface (m²) : 341



-  Phase 1 : *opus mixtum* à panneaux
-  Phase 2 : *opus mixtum* à bandes

Datation

Phase 1 : Les boutiques sont édifiées en *opus mixtum* à panneaux à l'emplacement d'un édifice antérieur construit en blocs de tuf. Certains sont intégrés à la construction des boutiques.

Phase 2 : Des parois en *opus mixtum* à bandes sont édifiées sur le côté oriental des boutiques, indiquant une restructuration.

Ce groupe de boutiques fut édifié en appui sur l'enceinte de la ville datée de la fin de la République. Aucun élément ne permet de préciser la datation absolue de la phase 1. La phase 2 est postérieure à la moitié du III^e siècle.

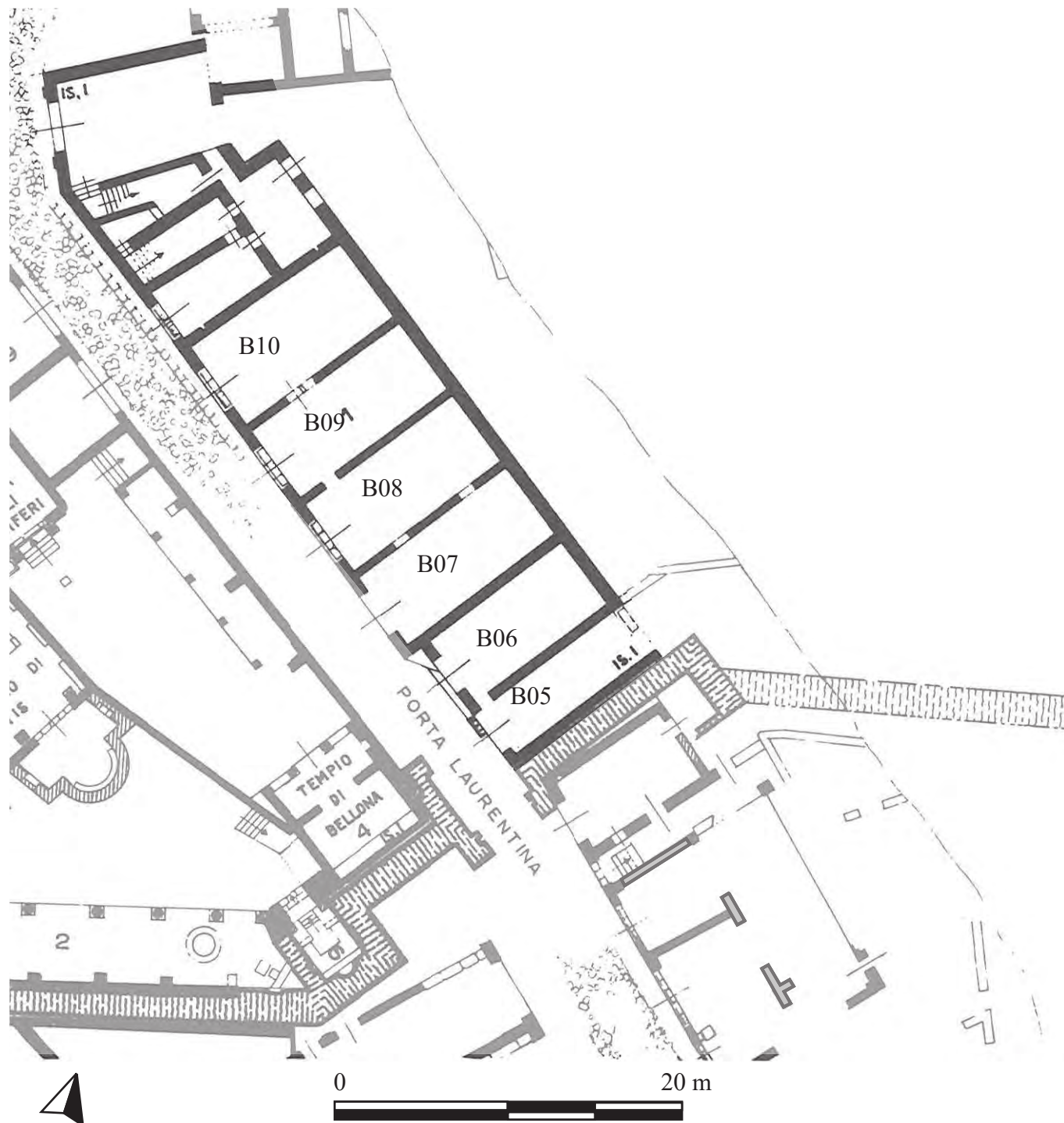
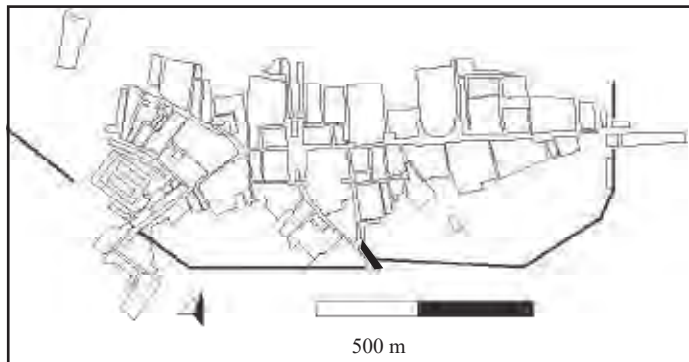
Bibliographie

aucune

Numéro	état du seuil	type du seuil	étage	arrière-boutique	Surface (m ²)	Equipements
r5i01b01	complet	rainure longitudinale			18	
r5i01b02	fragmentaire	rainure longitudinale			23	
r5i01b03	fragmentaire	rainure longitudinale			19	
r5i01b04	absent				39	

V, i, 1 : r5i01b05-10

Type : immeuble
Etage : oui
Surface (m²) : 531



Phase 1 : *opus testaceum*

Datation

Phase 1 : Les boutiques sont édifiées en *opus testaceum*.

Cette rangée de boutiques est datée de l'époque des Sévères.

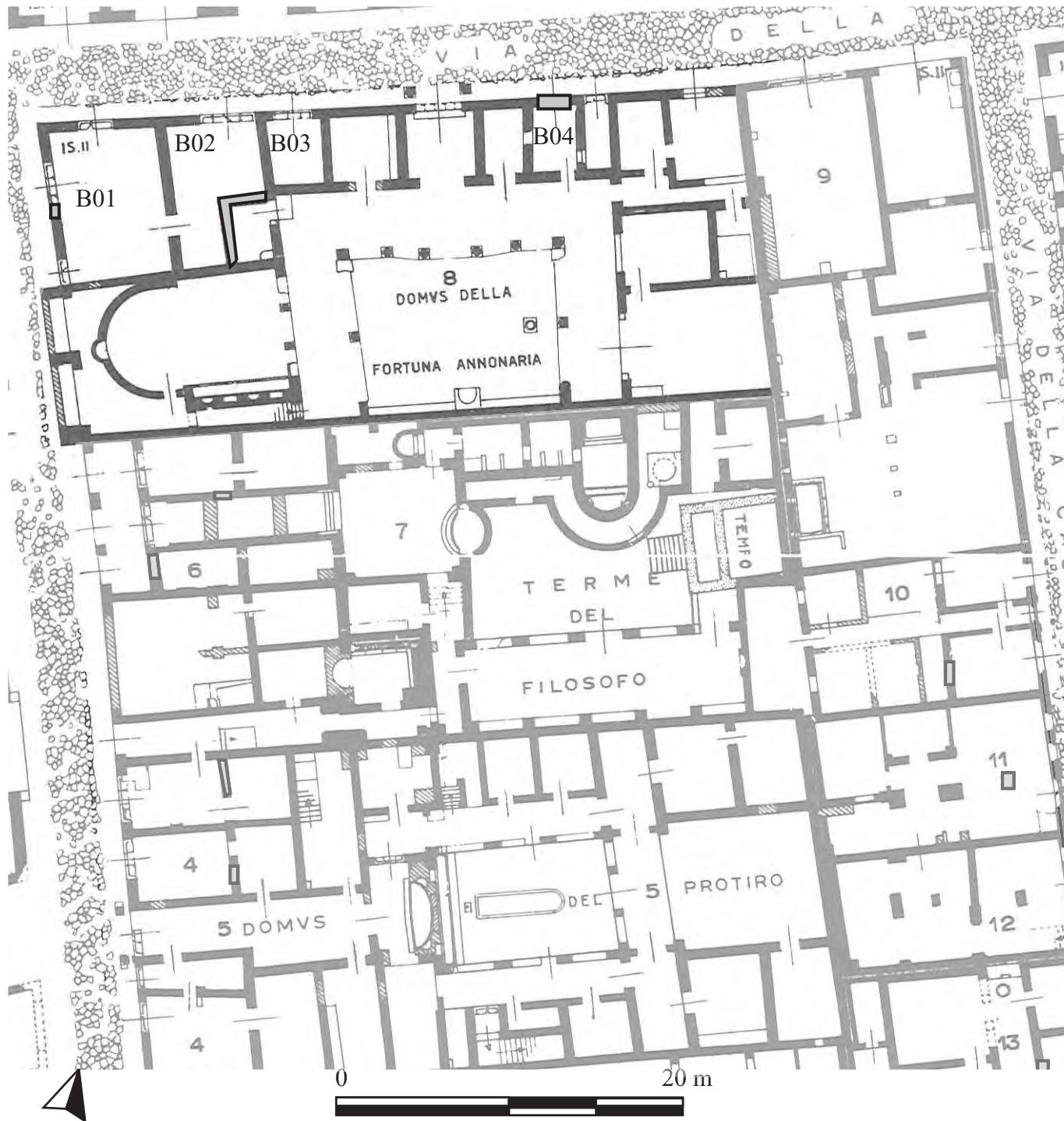
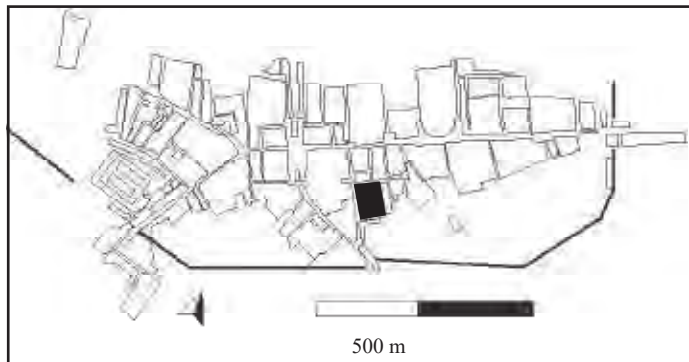
Bibliographie

Girri 1956, p. 33; Pavolini 1986, p.242.

Numéro	état du seuil	type du seuil	étage	arrière-boutique	Surface (m ²)	Equipements
r5i01b05	absent				31	
r5i01b06	absent				38	
r5i01b07	absent				46	
r5i01b08	complet	rainure longitudinale			44	
r5i01b09	complet	rainure longitudinale			45	
r5i01b10	complet	rainure longitudinale			46	

Domus della Fortuna Annonaria V, ii, 8 : r5i02b01-05

Type : demeure
Etage : oui
Surface (m²) : 797



	Phase 1 : <i>opus testaceum</i>
	Phase 2 : <i>opus testaceum</i>

Datation

Phase 1 : Ces boutiques sont édifiées en *opus testaceum*.

Phase 2 : Lors d'une seconde phase, des structures en *opus testaceum* sont édifiées et une des boutiques condamnée.

Selon J.S.Boersma, ces boutiques furent édifiées durant la seconde partie du II^e siècle ap. J.-C.

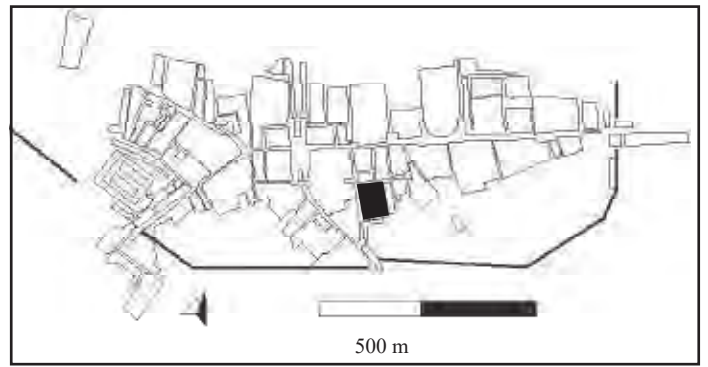
Bibliographie

Girri 1956, p. 33; Boersma 1982.

Numéro	état du seuil	type du seuil	étage	arrière-boutique	Surface (m ²)	Equipements
r5i02b01	fragmentaire	rainure longitudinale			53	
r5i02b02	complet	converti (suppression de la rainure)			35	
r5i02b03	complet	rainure longitudinale			14	
r5i02b04	complet	rainure longitudinale			13	
r5i02b05	absent				23	

V, ii, 9 : r5i02b06-08

Type : atelier
Etage : oui
Surface (m²) : 386



 Phase 1 : *opus testaceum*

Datation

Phase 1 : Ces boutiques sont édifiées en *opus testaceum*.

Selon J.S.Boersma, ces boutiques furent édifiées durant la seconde moitié du II^e siècle ap. J.-C.

Bibliographie

Girri 1956, p. 33; Boersma 1982.

Numéro	état du seuil	type du seuil	étage	arrière-boutique	Surface (m ²)	Equipements
r5i02b06	absent				67	
r5i02b07	absent				40	comptoir
r5i02b08	fragmentaire	rainure longitudinale			25	

Equipements

• Comptoir maçonné de la boutique r5i02b07

Etat de conservation : inaccessible, localisation indiquée sur une carte.

Mise en œuvre	forme	Longueur (cm)	Largeur (cm)	Hauteur (cm)

Datation : *terminus post quem* : 150-200.

Bibliographie : Gering, 2004.

• bassin maçonné de la boutique r5i02b07

Type : petit bassin

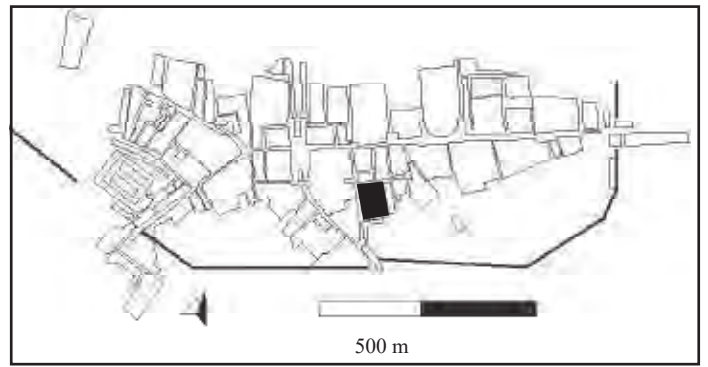
Forme	Appareil	Longueur (cm)	Largeur (cm)	Hauteur (cm)	Surface (m ²)	Volume (L.)
Rectangulaire	<i>Opus testaceum</i>	60	72		0,43	60



Datation : *terminus post quem* : 100-150

Bibliographie : Scrinari et Ricciardi 1996, p.172.

V, ii, 10 : r5i02b09-10

Type : immeuble
Etage : oui
Surface (m²) : 147



	Phase 1 : <i>opus mixtum</i> à panneaux
	Phase 2 : <i>opus mixtum</i> à bandes

Les boutiques d'Ostie du 1er s. av. J.-C. au Ve s. ap. J.-C. : Catalogue en ligne

Datation

Phase 1 : Ces boutiques sont édifiées en *opus mixtum* à panneaux.

Phase 2 : Une baie secondaire est bouchée en *opus mixtum* à bandes.

Selon J.S.Boersma, ces boutiques furent édifiées durant la première partie du III^e siècle ap. J.-C.

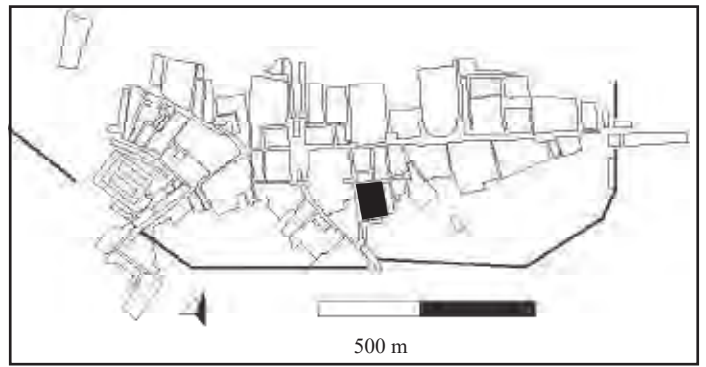
Bibliographie



Girri 1956, p. 33; Boersma 1982.

Numéro	état du seuil	type du seuil	étage	arrière-boutique	Surface (m ²)	Equipements
r5i02b09	absent				14	
r5i02b10	complet	rainure longitudinale			16	

V, ii, 12 : r5i02b11-12

Type : immeuble
Etage : oui
Surface (m²) : 241



	Phase 1 : <i>opus mixtum</i> à panneaux
	Phase 2 : <i>opus mixtum</i> à bandes

Datation

Phase 1 : Ces boutiques sont édifiées en *opus mixtum* à panneaux.

Phase 2 : Un pilier est construit en *opus mixtum* à bandes.

Selon J.S.Boersma, ces boutiques furent édifiées durant la première partie du III^e siècle ap. J.-C.

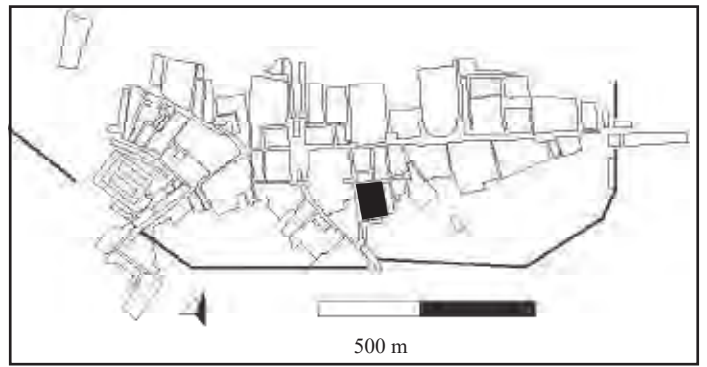
Bibliographie

Boersma 1982.

Numéro	état du seuil	type du seuil	étage	arrière-boutique	Surface (m ²)	Equipements
r5i02b11	fragmentaire	rainure longitudinale			15	
r5i02b12	complet	rainure longitudinale			15	

V, ii, 13 : r5i02b13-14

Type : immeuble
Etage : oui
Surface (m²) : 223



	Phase 1 : <i>opus testaceum</i>
	Phase 2 : <i>opus mixtum</i> à bandes

Datation

Phase 1 : Ces boutiques sont édifiées en *opus mixtum* à panneaux.

Phase 2 : Une baie secondaire est bouchée en *opus mixtum* à bandes

Selon J.S.Boersma, ces boutiques furent édifiées durant la première partie du II^e siècle ap. J.-C.

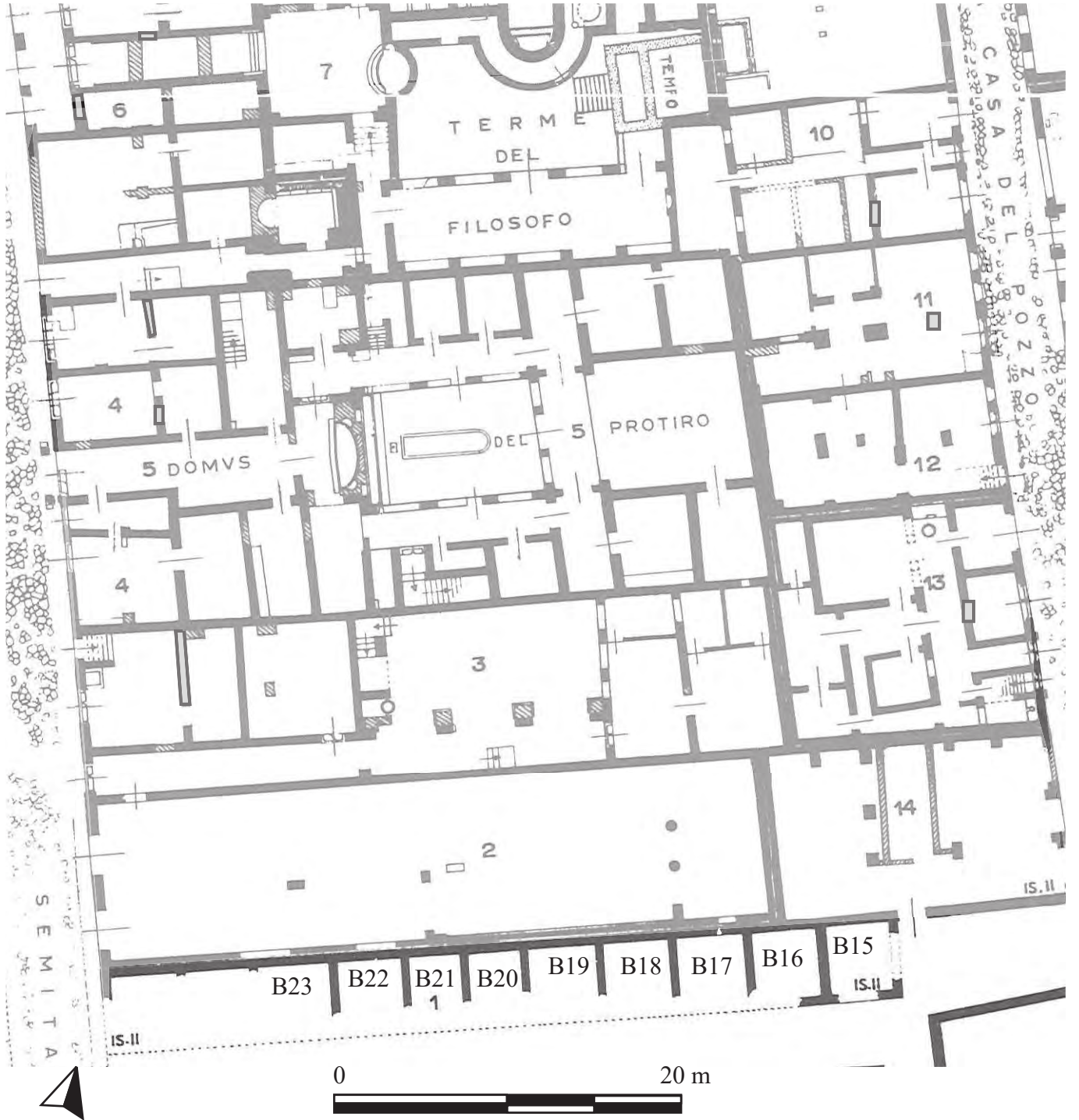
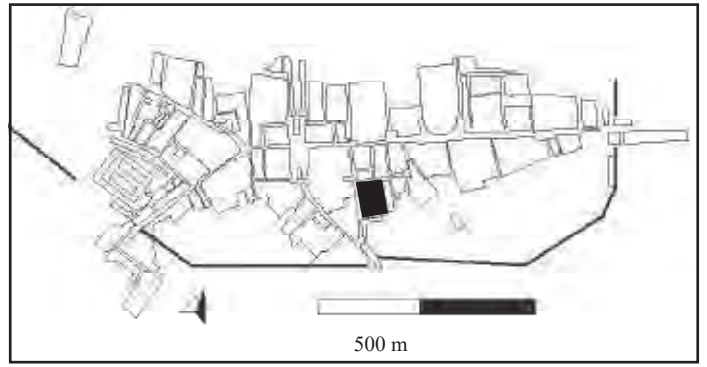
Bibliographie


Boersma 1982.

Numéro	état du seuil	type du seuil	étage	arrière-boutique	Surface (m ²)	Equipements
r5i02b13	absent				10	
r5i02b14	complet	rainure longitudinale			9	

V, ii, 1 : r5i02b15-23

Type : rangée de boutiques
Etage : oui
Surface (m²) : 236



 Phase 1 : *opus mixtum* à panneaux

Datation

Phase 1 : Ces boutiques sont édifiées en *opus mixtum* à panneaux.

Selon J.S.Boersma, ces boutiques furent édifiées durant la deuxième moitié du II^e siècle ap. J.-C. Ces boutiques ont été abandonnées entre la fin du III^e et le IV^e s. ap. J.-C. selon A. Gering.

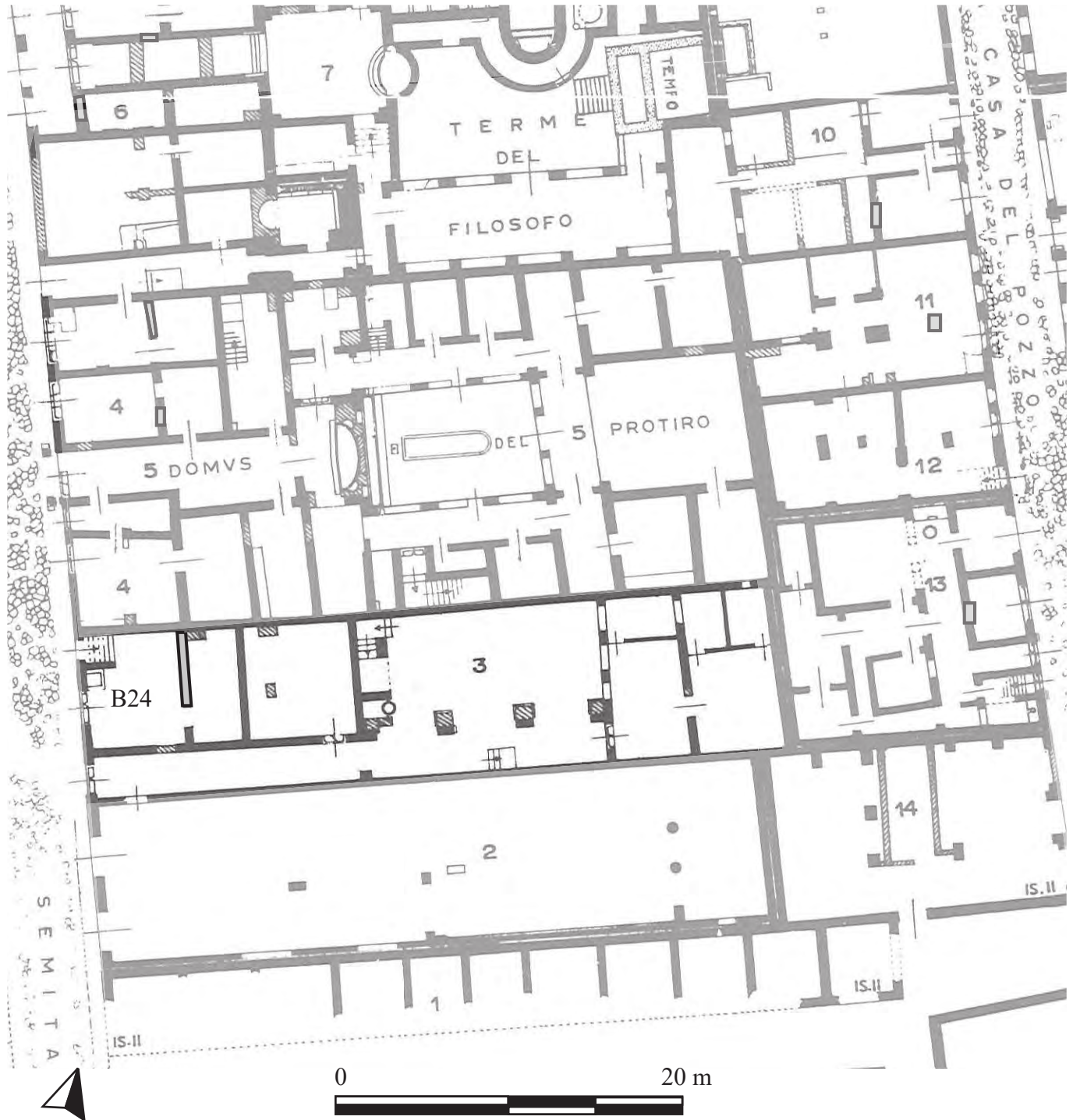
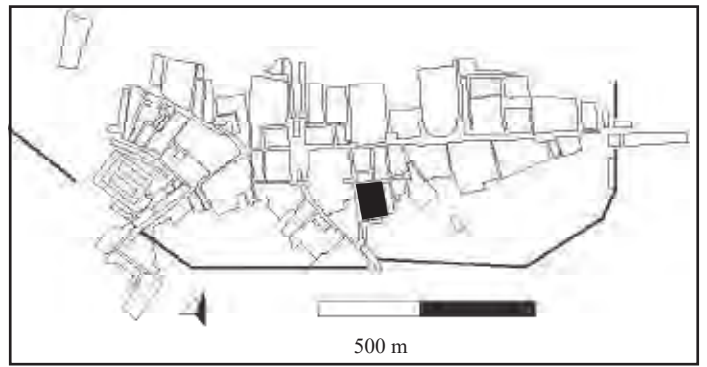
Bibliographie

Boersma 1982 ; Gering 2004.

Numéro	état du seuil	type du seuil	étage	arrière-boutique	Surface (m ²)	Equipements
r5i02b15	absent				14	
r5i02b16	absent				15	
r5i02b17	absent				15	
r5i02b18	absent				14	
r5i02b19	absent				12	
r5i02b20	absent				11	
r5i02b21	absent				11	
r5i02b22	absent				12	
r5i02b23	absent				11	

V, ii, 3 : r5i02b24

Type : immeuble
Etage : oui
Surface (m²) : 404



Phase 1 : *opus mixtum* à panneaux

Phase 2 : *opus mixtum* à bandes

Datation

Phase 1 : Cette boutique est édifée en *opus mixtum* à panneaux.

Phase 2 : Un mur est édifé en *opus mixtum* à bandes.

Selon J.S.Boersma, ces boutiques furent édifées durant la première moitié du II^e siècle ap. J.-C.

Bibliographie

Boersma 1982.

Numéro	état du seuil	type du seuil	étage	arrière-boutique	Surface (m ²)	Equipements
r5i02b24	complet	rainure longitudinale inversée		<i>oui</i>	36	bassin

Equipements

• bassin maçonné de la boutique r5i02b24

Type : petit bassin

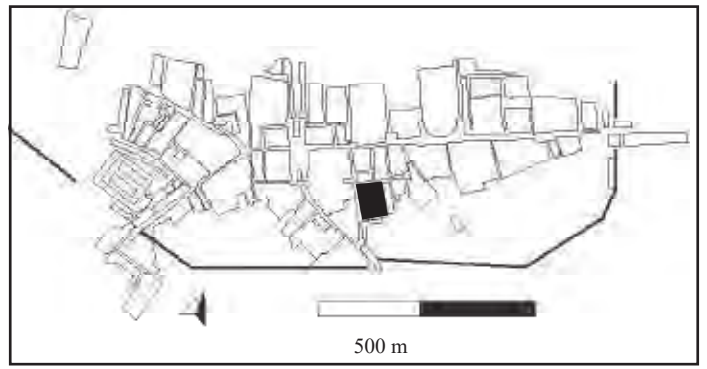
Forme	Appareil	Longueur (cm)	Largeur (cm)	Hauteur (cm)	Surface (m ²)	Volume (L.)
Rectangulaire	<i>Opus testaceum</i>	60	85	28	0,51	142

Datation : II-III^e s.

Bibliographie : Scrinari et Ricciardi 1996, p.169, n.157.

Domus del Protiro V, ii, 4 : r5i02b25-27

Type : demeure
 Etage : oui
 Surface (m²) : 858



	Phase 1 : <i>opus testaceum</i> et <i>opus mixtum</i> à panneaux
	Phase 2 : <i>opus mixtum</i> à bandes

Datation

Phase 1 : Cette boutique est édifée en *opus mixtum* à panneaux et *opus testaceum*.

Phase 2 : Des baies sont bouchées en *opus mixtum* à bandes.

Selon J.S.Boersma, ces boutiques furent édifées durant la première moitié du II^e siècle ap. J.-C.

Bibliographie

Girri 1956, p. 33; Boersma 1982.

Numéro	état du seuil	type du seuil	étage	arrière-boutique	Surface (m ²)	Equipements
r5i02b25	fragmentaire	rainure longitudinale		<i>oui</i>	29	
r5i02b26	complet	rainure longitudinale			19	
r5i02b27	complet	rainure longitudinale	oui	<i>oui</i>	18	

Equipements

• bassin maçonné de la boutique r5i02b25

Type : rectangulaire A

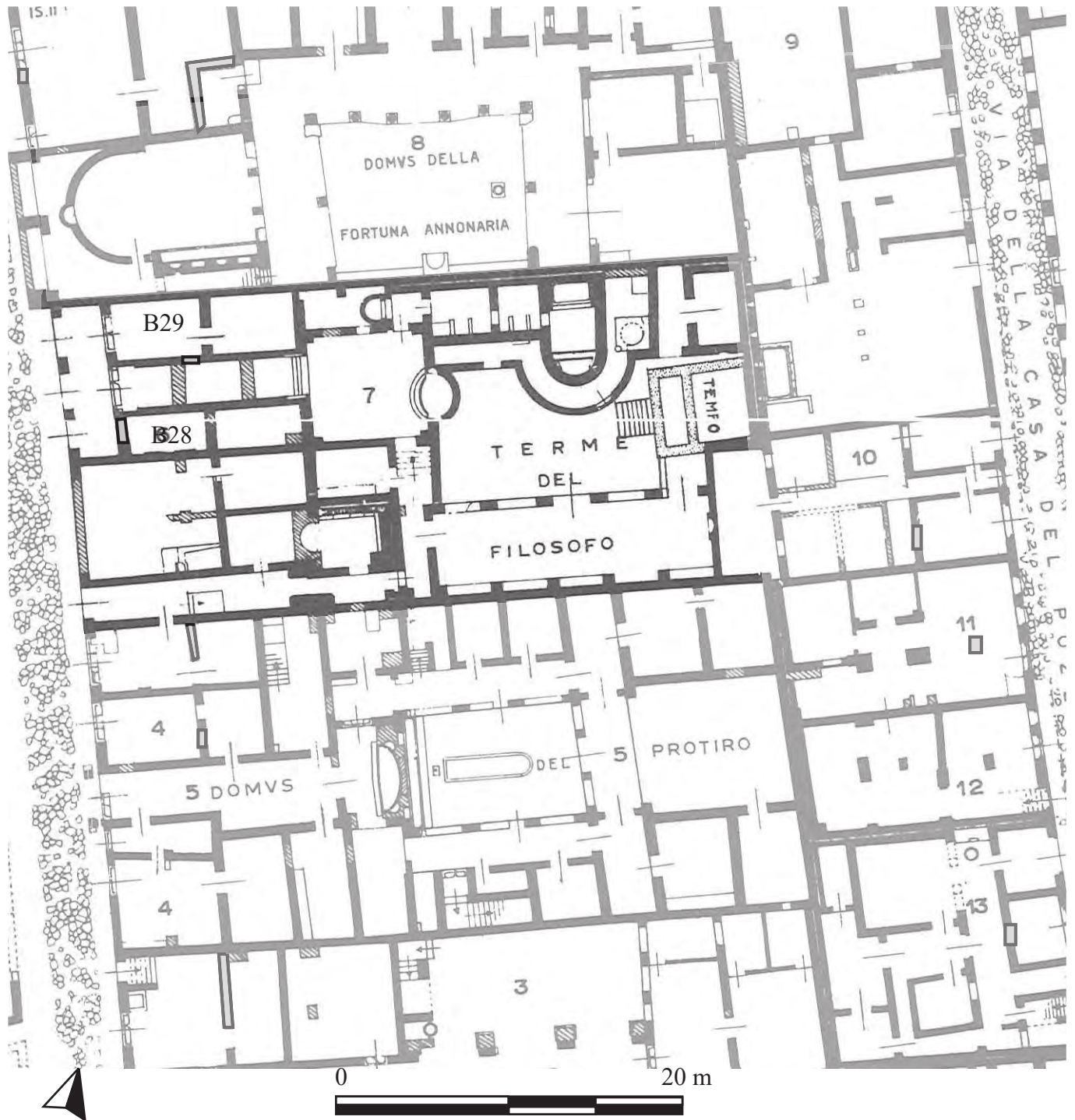
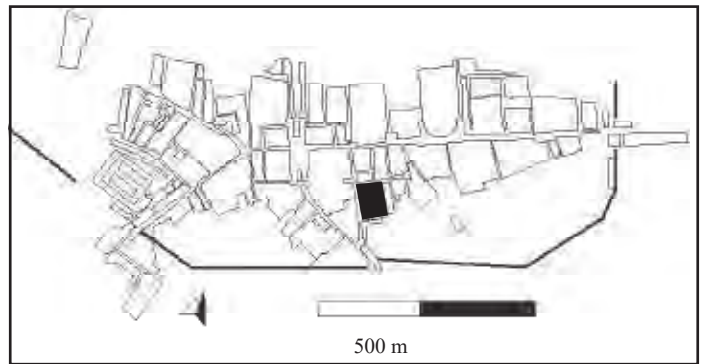
Forme	Appareil	Longueur (cm)	Largeur (cm)	Hauteur (cm)	Surface (m ²)	Volume (L.)
Rectangulaire		100	120		1,2	



Datation : *terminus post quem* : 320 (numismatique)

Bibliographie : Boersma 1985, p.80; 352.

Terme del Filosofo V, ii, 7 : r5i02b28-29

Type : thermes
 Etage : oui
 Surface (m²) : 793



	Phase 1 : <i>opus mixtum</i> à panneaux
	Phase 2 : <i>opus mixtum</i> à bandes

Datation

Phase 1 : Cette boutique est édifée en *opus mixtum* à panneaux et *opus testaceum*.

Phase 2 : Des baies sont bouchées en *opus mixtum* à bandes.

Selon J.S.Boersma, ces boutiques furent édifées durant la première partie du II^e siècle ap. J.-C.

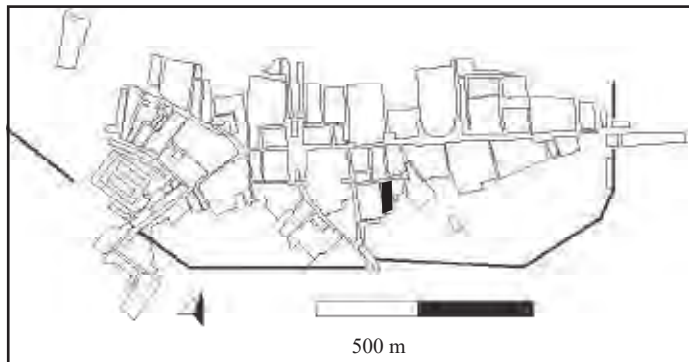
Bibliographie

Girri 1956, p. 34; Boersma 1982.

Numéro	état du seuil	type du seuil	étage	arrière-boutique	Surface (m ²)	Equipements
r5i02b28	bouché				12	
r5i02b29	complet	rainure longitudinale	oui	<i>oui</i>	16	

V, iii, 1 : r5i03b01-03

Type : demeure
Etage : oui
Surface (m²) : 504



Phase 1 : *opus testaceum*

Datation

Phase 1 : Cet édifice est intégralement édifié en *opus testaceum*.

Phase 2 : L'hypothétique boutique centrale semble avoir été convertie en vestibule à l'occasion de la pose d'une mosaïque de pavement représentant des pugilistes. Les restes d'un seuil à rainure longitudinale peuvent être observés sur la baie méridionale de ce local.

Cet édifice est daté de l'époque d'Hadrien, comme l'indique la stratigraphie. La mosaïque de pavement, posée lors de conversion de la pièce centrale, est traditionnellement datée du III^e siècle.

Bibliographie

Hermansen 1982, p. 77 et 113-115 ; Manucci 1988 ; Pavolini 2006, p. 223.

Numéro	état du seuil	type du seuil	étage	arrière-boutique	Surface (m ²)	Equipements
r5i03b01	absent		oui		30	
r5i03b02	absent				25	comptoir
r5i03b03	absent				27	bassin

Equipements

• Comptoir maçonné de la boutique r5i03b02

Etat de conservation : inaccessible, localisation indiquée sur une carte.

Mise en œuvre	forme	Longueur (cm)	Largeur (cm)	Hauteur (cm)
	simple			

Datation : *terminus post quem* : 100-150.

Bibliographie : SDO I.

• bassin maçonné de la boutique r5i03b03

Type : rectangulaire B

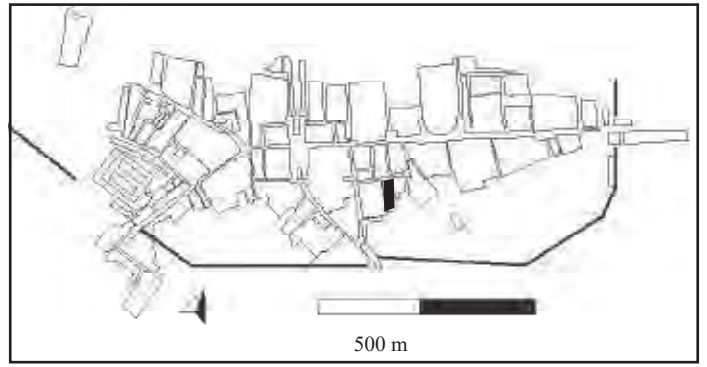
Forme	Appareil	Longueur (cm)	Largeur (cm)	Hauteur (cm)	Surface (m ²)	Volume (L.)
rectangulaire	<i>Opus mixtum</i> à bandes	124	227	38	2,81	1060

Datation : III^e s.

Bibliographie : Scrinari et Ricciardi 1996, p.174, n.162.

V, iii, 2 : r5i03b04

Type : immeuble
Etage : oui
Surface (m²) : 261



Phase 1 : *opus mixtum* à panneaux



Phase 2 : *opus mixtum* à bandes

Datation

Phase 1 : Cet édifice est intégralement édifié en *opus mixtum* à panneaux.

Phase 2 : Le piédroit de la boutique est restauré en *opus mixtum* à bandes.

Cet édifice est daté du début du II^e s. ap. J.-C.

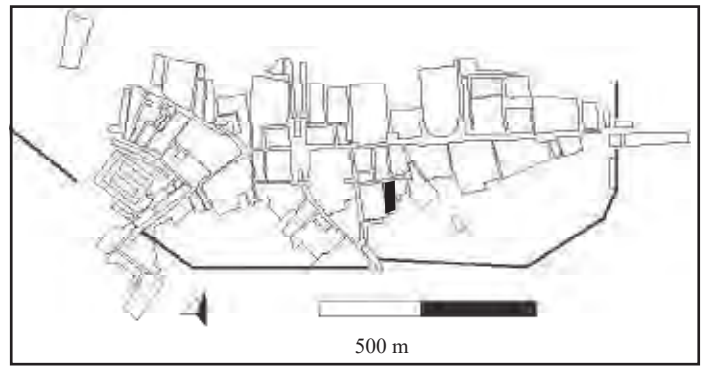
Bibliographie

Delaine 2002.

Numéro	état du seuil	type du seuil	étage	arrière-boutique	Surface (m ²)	Equipements
r5i03b04	absent				31	

V, iii, 5 : r5i03b05-09

Type : immeuble
Etage : oui
Surface (m²) : 156



Phase 1 : *opus testaceum*

Datation

Phase 1 : cet édifice est intégralement édifié en *opus testaceum*.

Cet édifice est daté du début du II^e s. ap. J.-C.

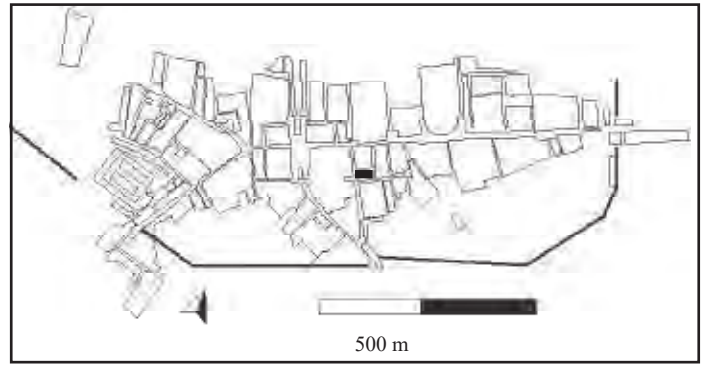
Bibliographie

Girri 1956, p. 34; Delaine 2002.

Numéro	état du seuil	type du seuil	étage	arrière-boutique	Surface (m ²)	Equipements
r5i03b05	absent				25	
r5i03b06	absent				21	
r5i03b07	absent				22	
r5i03b08	absent				22	
r5i03b09	absent				19	

V, iv, 1 : r5i04b01-02 et 10-14

Type : immeuble
Étage : oui
Surface (m²) : 293



0 20 m



Phase 1 : *opus testaceum*

Datation

Phase 1 : Ces boutiques sont édifiées en *opus testaceum*.

Phase 2 : Dans un second temps, 4 baies sont percées dans les murs de 5 de ces boutiques de manière à les faire communiquer entre elles. Ces baies se caractérisent par l'absence de piédroits travaillés.

Cet édifice est traditionnellement daté de la première moitié du II^e siècle.

Bibliographie

Girri 1956, p. 34; Hermansen 1982, p. 178 ; Delaine 2002.

Numéro	état du seuil	type du seuil	étage	arrière-boutique	Surface (m ²)	Equipements
r5i04b01	absent				23	
r5i04b02	complet	rainure longitudinale			20	
r5i04b10	fragmentaire	rainure longitudinale	oui		44	
r5i04b11	fragmentaire	double rainure longitudinale			27	
r5i04b12	complet	rainure longitudinale	oui		20	
r5i04b13	complet	rainure longitudinale			21	
r5i04b14	complet	rainure longitudinale			25	comptoir

Equipements

• Comptoir maçonné de la boutique r5i04b14

Etat de conservation : inaccessible, localisation indiquée sur une carte.

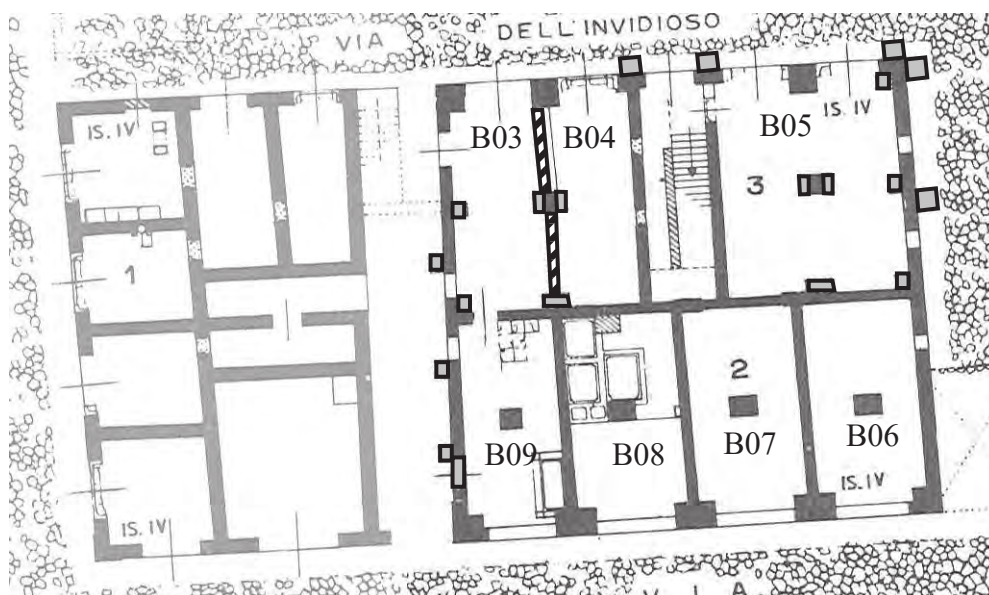
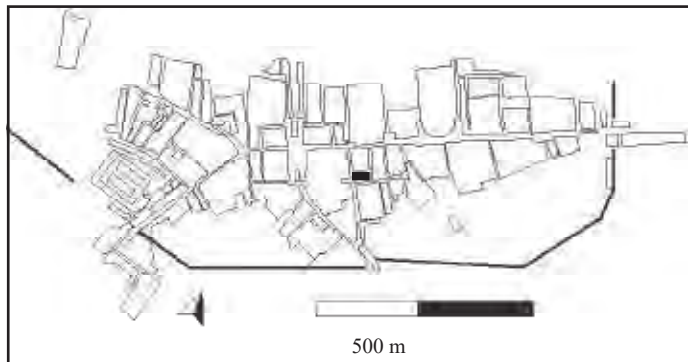
Mise en œuvre	forme	Longueur (cm)	Largeur (cm)	Hauteur (cm)
	L			

Datation : *terminus post quem* : 100-150.

Bibliographie : Hermansen 1982, p.178, local n.37 ; Gering, 2004, B2b.

V, iv, 2-3 : r5i04b03-09

Type : immeuble
Étage : oui
Surface (m²) : 457



0 20 m



Phase 1 : *opus mixtum* à panneaux



Phase 2 : *opus testaceum*



Phase 3 : *opus mixtum* à bandes

Datation

Phase 1 : Ces boutiques sont édifiées en *opus mixtum* à panneaux à l'emplacement d'un édifice antérieur dont seuls quelques piliers en blocs de tuf subsistent.

Phase 2 : Des piliers sont édifiés en *opus testaceum* contre les murs préexistants.

Phase 3 : Au sein de la deuxième boutique, des réfections et un mur sont édifiés en *opus mixtum* à bandes.

L'édification de ces boutiques est traditionnellement datée de la première moitié du II^e siècle. Aucun élément de datation absolue n'est disponible pour la phase 2, si ce n'est son antériorité à la phase 3 qui doit être postérieure à la seconde moitié du III^e siècle.

Bibliographie

Girri 1956, p. 34; Delaine 2002.

Numéro	état du seuil	type du seuil	étage	arrière-boutique	Surface (m ²)	Equipements
r5i04b03	absent				39	
r5i04b04	complet	rainure longitudinale			33	
r5i04b05	absent				80	
r5i04b06	absent				44	
r5i04b07	absent				41	
r5i04b08	absent				40	bassin
r5i04b09	absent				38	bassin

Equipements

• bassin maçonné de la boutique r5i04b08

Type : multiple

Etat de conservation : inaccessible, localisation indiquée sur une carte.

Forme	Appareil	Longueur (cm)	Largeur (cm)	Hauteur (cm)	Surface (m ²)	Volume (L.)
rectangulaire		125;105;60	180;160;45	25	5,89	1472,5

Datation : Début du III^e s.

Bibliographie : Scrinari et Ricciardi 1996, p.175, n. 164b.

• bassin maçonné de la boutique r5i04b09

Type : rectangulaire B

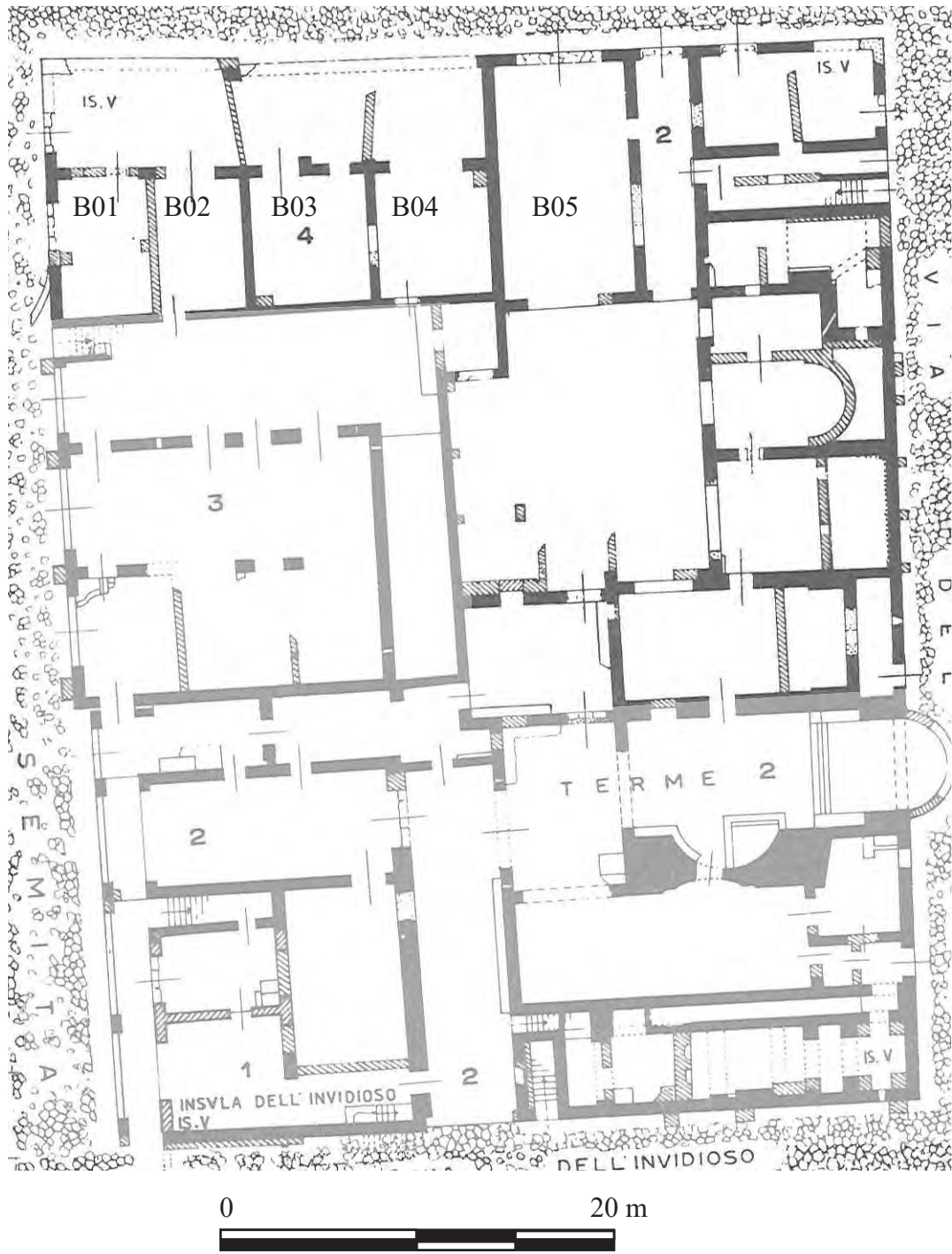
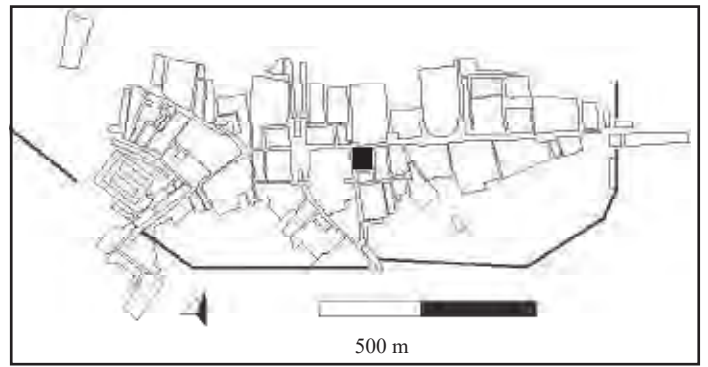
Forme	Appareil	Longueur (cm)	Largeur (cm)	Hauteur (cm)	Surface (m ²)	Volume (L.)
Rectangulaire	<i>Opus testaceum</i>	127	205	47	2,62	1438

Datation : Début du III^e s.

Bibliographie : Scrinari et Ricciardi 1996, p.174, n. 164a.

V, v, 2 : r5i05b01-05

Type : thermes
 Etage : oui
 Surface (m²) : 2053



Phase 1 : *opus testaceum*

Datation

Phase 1 : Ces boutiques sont édifiées en *opus testaceum*.

L'édification de ces boutiques est attribuée au début du Ier s. ap. J.-C.

Bibliographie

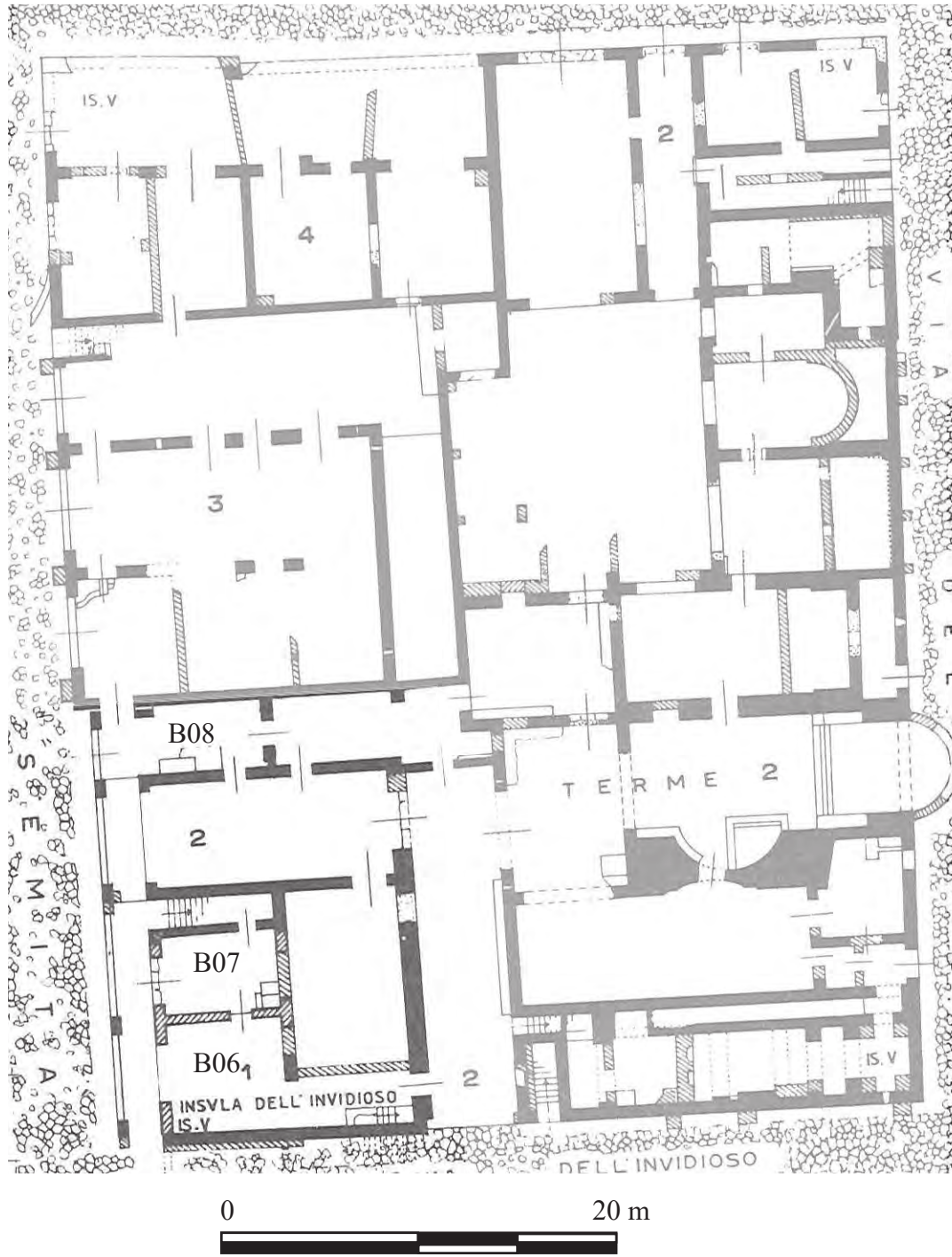
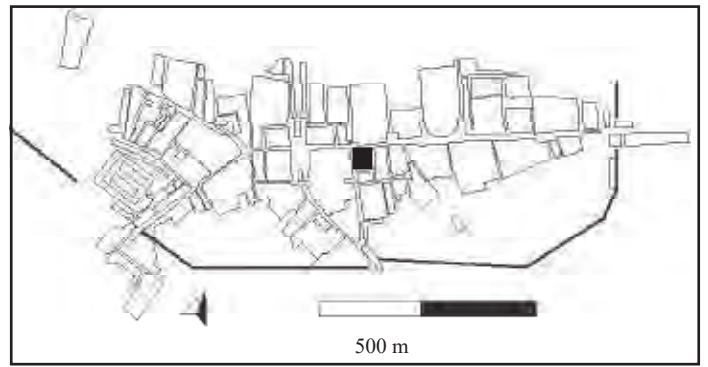
Girri 1956, p. 34; Carta, Pohl, Zevi 1987.

Numéro	état du seuil	type du seuil	étage	arrière-boutique	Surface (m ²)	Equipements
r5i05b01	fragmentaire	rainure longitudinale			27	
r5i05b02	absent				27	
r5i05b03	absent				75	
r5i05b04	absent				71	
r5i05b05	absent				80	

Caseggiato dell'Invidioso

V, v, 1-2 : r5i05b06-08

Type : immeuble
 Etage : oui
 Surface (m²) : 358



Phase 1 : *opus testaceum*

Datation

Phase 1 : L'édification des boutiques coïncide avec la construction de murs en *opus testaceum* qui s'appuient sur une construction antérieure partageant le même type de mise en œuvre.

Phase 2 : Il s'agit de l'installation d'un nouveau pavement en terre battue et en *opus spicatum*.

Phase 3 : La dernière phase concorde avec la pose de la mosaïque de pavement noire et blanche dans cette boutique. Cette mosaïque a fait l'objet de réfections ultérieures.

Le matériel découvert indique que les boutiques furent installées dans un édifice datant de l'époque de Trajan. La phase 2 est datée de l'époque d'Hadrien et d'Antonin le Pieux. La découverte d'une monnaie datant de l'époque de Marc-Aurèle tient lieu de *terminus ante quem* de la phase 2 ; de même pour une monnaie de Septime-Sévère pour la phase 3.

Bibliographie

Girri 1956, p. 34; Carta, Pohl, Zevi 1987.

Numéro	état du seuil	type du seuil	étage	arrière-boutique	Surface (m ²)	Equipements
r5i05b06	complet	rainure longitudinale	oui		58	comptoir
r5i05b07	complet	rainure longitudinale inversée	oui		27	
r5i05b08	absent				24	comptoir

Equipements

• Comptoir maçonné de la boutique r5i05b06

Etat de conservation : restauré.

Mise en œuvre	forme	Longueur (cm)	Largeur (cm)	Hauteur (cm)
		278	82	110

Datation : 200-250.

• bassin maçonné de la boutique r5i05b06

Type : «*impluvium*»

Etat de conservation : inaccessible, localisation indiquée sur une carte.

Forme	Appareil	Longueur (cm)	Largeur (cm)	Hauteur (cm)	Surface (m ²)	Volume (L.)
rectangulaire	marbre	43	87	18	0,374	70

Datation : III^e s.

Bibliographie : Scrinari et Ricciardi 1996, II, p. 176, N. 165

• Comptoir maçonné de la boutique r5i05b08

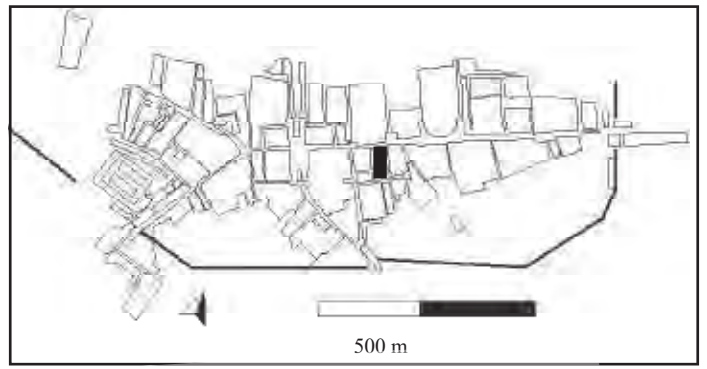
Etat de conservation : dégradé.

Mise en œuvre	forme	Longueur (cm)	Largeur (cm)	Hauteur (cm)
<i>opus testaceum</i>	simple	173	82	87

Datation : *terminus post quem* : 01-50.

Caseggiato del Sole
V, vi, 1 : r5i06b01-02 et 17-24

Type : immeuble
 Etage : oui
 Surface (m²) : 942



Phase 1 : *opus testaceum*



Phase 2 : *opus testaceum*



Phase 3 : *opus mixtum* à bandes

Datation

Phase 1 : L'édifice est construit en *opus testaceum*.

Phase 2 : Quatre portes faisant communiquer les boutiques entre elles et avec les pièces occupant l'arrière de l'unité sont bouchées en *opus testaceum*.

Phase 3 : Quatre de ces boutiques sont bouchées en *opus mixtum* à bandes.

La première phase est datée par E. Bianchi de l'époque antonine, la seconde de l'époque des Sévères, tandis que la troisième est postérieure au milieu du III^e siècle.

Bibliographie

Girri 1956, p. 34; Bianchi 1998, p. 115-130.

Numéro	état du seuil	type du seuil	étage	arrière-boutique	Surface (m ²)	Equipements
r5i06b01	complet	rainure longitudinale			40	
r5i06b02	complet	rainure longitudinale			32	
r5i06b17	inaccessible				39	comptoir
r5i06b18	inaccessible				37	
r5i06b19	inaccessible				35	
r5i06b20	bouché	rainure longitudinale			32	
r5i06b21	complet	rainure longitudinale			29	
r5i06b22	complet	rainure longitudinale			26	
r5i06b23	complet	rainure longitudinale			28	
r5i06b24	absent				36	

Equipements

• Comptoir maçonné de la boutique r5i06b17

Etat de conservation : restauré

Mise en œuvre	forme	Longueur (cm)	Largeur (cm)	Hauteur (cm)
<i>opus testaceum</i>	simple	278	104	110

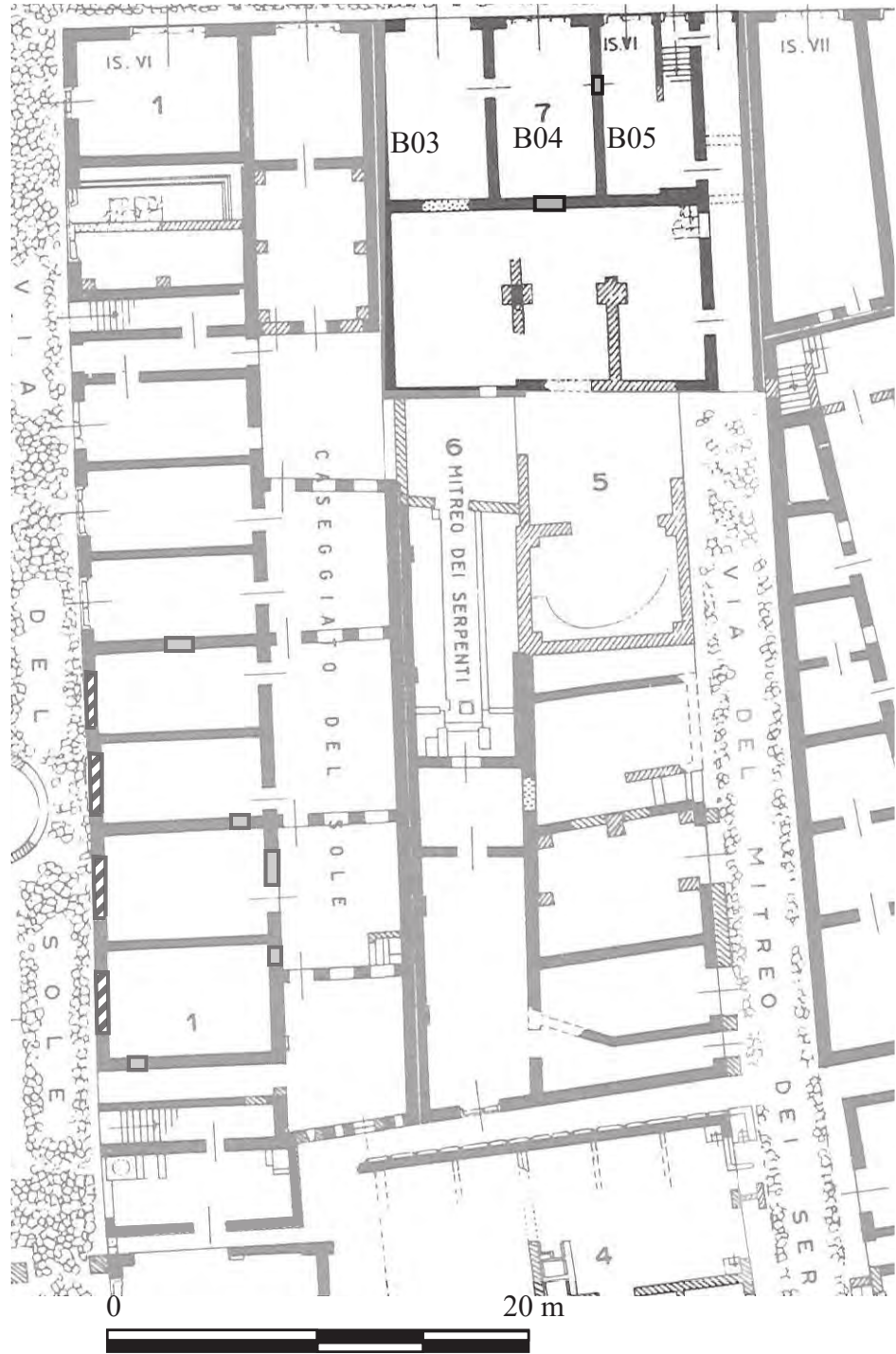
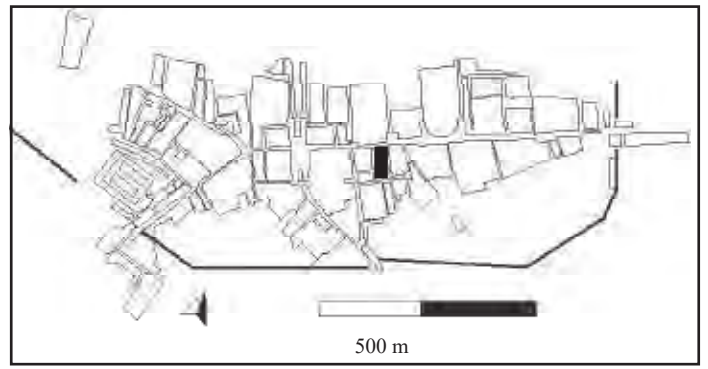
Datation : *terminus post quem* : début de l'époque sévérienne.

Dispositif de cuisson : table de chauffe.

Bibliographie : Hermansen 1982, p.179, local n.38.

V, vi, 7 : r5i06b03-05

Type : immeuble
Etage : oui
Surface (m²) : 321



Phase 1 : *opus testaceum*



Phase 2 : *opus mixtum* à bandes

Datation

Phase 1 : L'édifice est construit en *opus testaceum*.

Phase 2 : Une porte faisant communiquer deux boutiques est bouchée en *opus mixtum* à bandes ; de même pour une porte secondaire.

Selon E. Bianchi, cet édifice fut construit au début de la période des Sévères. La phase 2 est postérieure au milieu du III^e siècle.

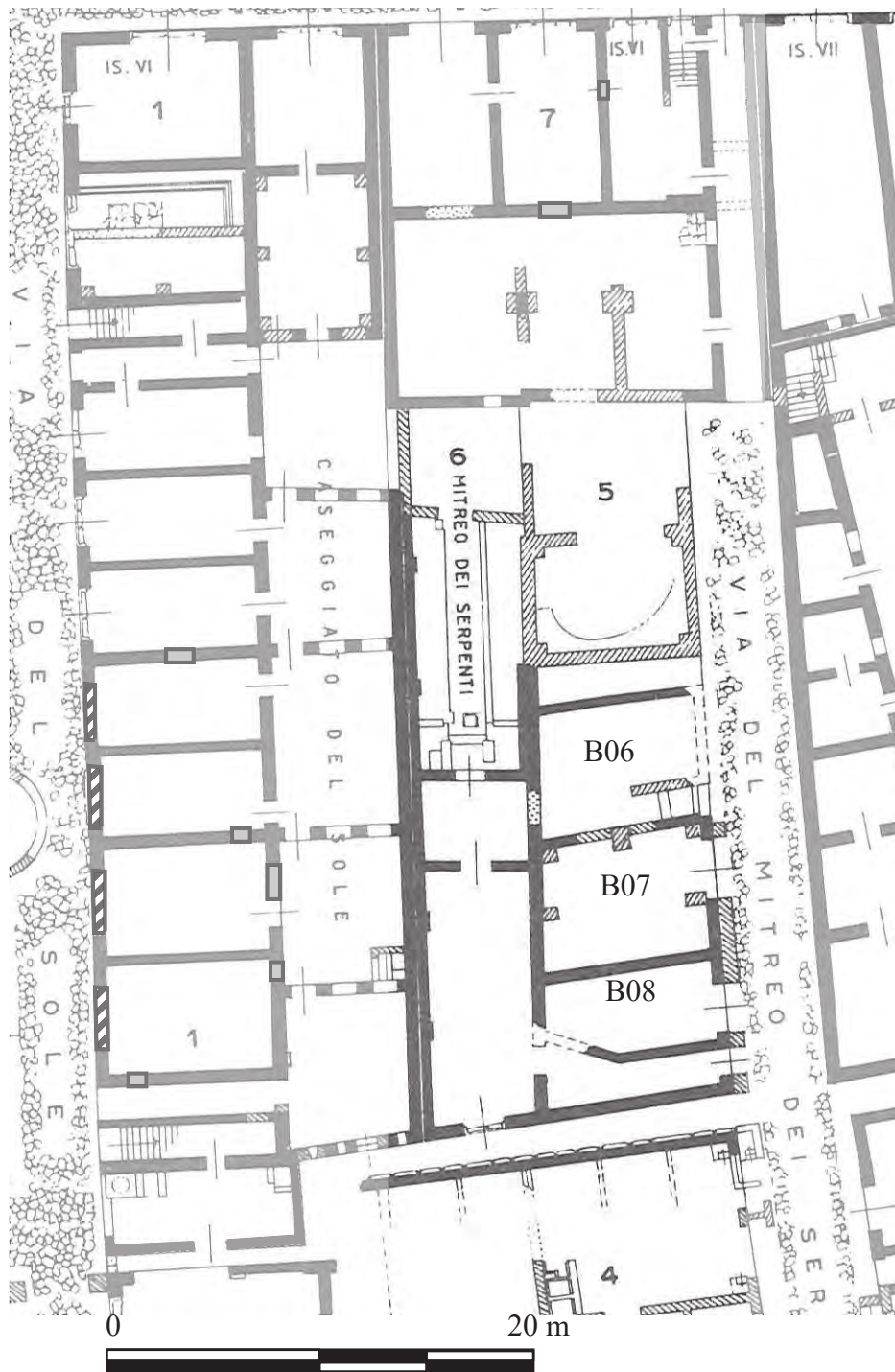
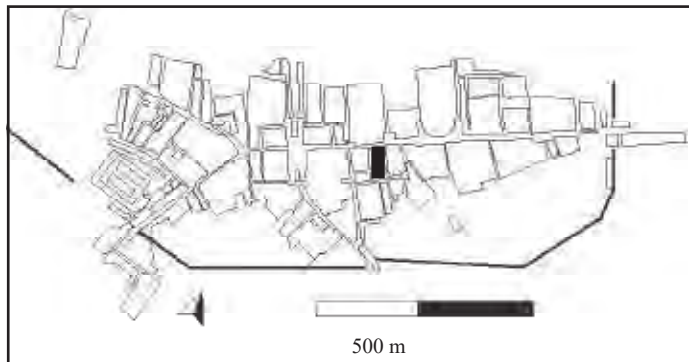
Bibliographie

Girri 1956, p. 35; Bianchi 1998, p. 115-130.

Numéro	état du seuil	type du seuil	étage	arrière-boutique	Surface (m ²)	Equipements
r5i06b03	absent				40	
r5i06b04	complet	rainure longitudinale			36	
r5i06b05	complet	rainure longitudinale			36	

V, vi, 5 : r5i06b06-08

Type : immeuble
Etage : oui
Surface (m²) : 491



Phase 1 : *opus mixtum* à panneaux

Datation

Phase 1 : Les boutiques sont construites en *opus mixtum* à panneaux.

Selon E. Bianchi, cet édifice fut construit au début du II^e siècle.

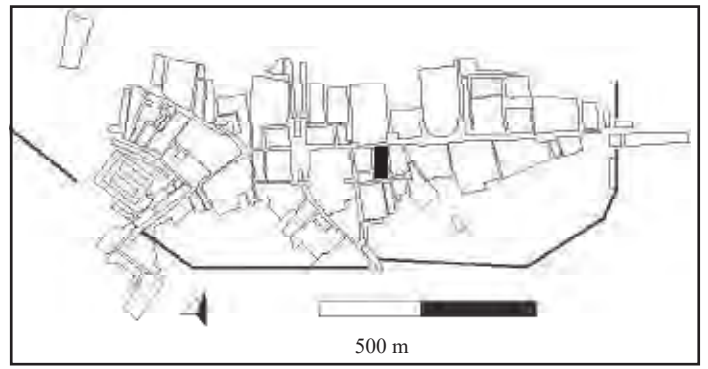
Bibliographie

Girri 1956, p. 35; Bianchi 1998, p. 115-130.

Numéro	état du seuil	type du seuil	étage	arrière-boutique	Surface (m ²)	Equipements
r5i06b06	absent				41	
r5i06b07	absent				37	
r5i06b08	absent				27	

V, vi, 3 : r5i06b09-12

Type : immeuble
Etage : oui
Surface (m²) : 298



Phase 1 : *opus testaceum*

Datation

Phase 1 : L'édifice est construit en *opus testaceum*.

Selon E. Bianchi, cet édifice fut construit au début de la période des Sévères

Bibliographie

Girri 1956, p. 35; Bianchi 1998, p. 115-130.

Numéro	état du seuil	type du seuil	étage	arrière-boutique	Surface (m ²)	Equipements
r5i06b09	complet	double rainure longitudinale			18	
r5i06b10	complet	rainure longitudinale			27	comptoir
r5i06b11	complet	rainure longitudinale à deux feuillures côte à côte		<i>oui</i>	25	
r5i06b12	complet	rainure longitudinale		<i>oui</i>	53	

Equipements

• Comptoir maçonné de la boutique r5i06b10

Etat de conservation : inaccessible, localisation indiquée sur une carte.


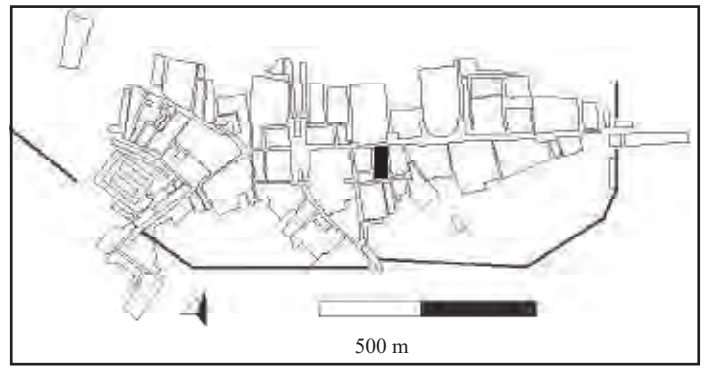
Mise en œuvre	forme	Longueur (cm)	Largeur (cm)	Hauteur (cm)

Datation : *terminus post quem* : début de l'époque sévérienne.

Bibliographie : Gering 2004.

V, vi, 2 : r5i06b13-15

Type : immeuble
Etage : oui
Surface (m²) : 220



Phase 1 : *opus mixtum* à panneaux

Phase 2 : *opus testaceum*

Datation

Phase 1 : L'édifice est construit en *opus mixtum* à panneaux.

Phase 2 : D'importantes réparations sont mises en œuvre en *opus testaceum*.

La phase 1 est datée par E. Bianchi de l'époque d'Hadrien, tandis que la seconde est attribuée à la période sévérienne.

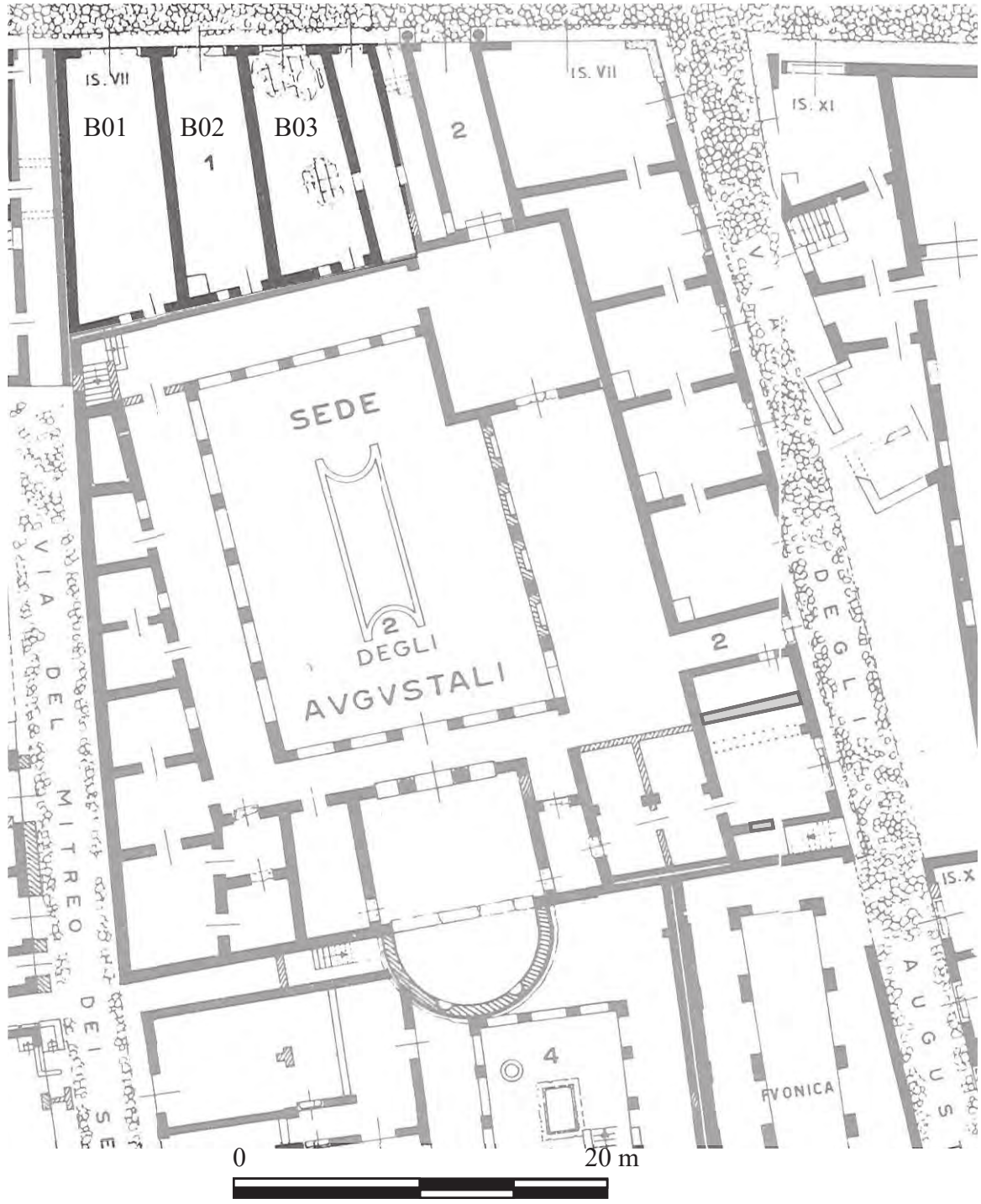
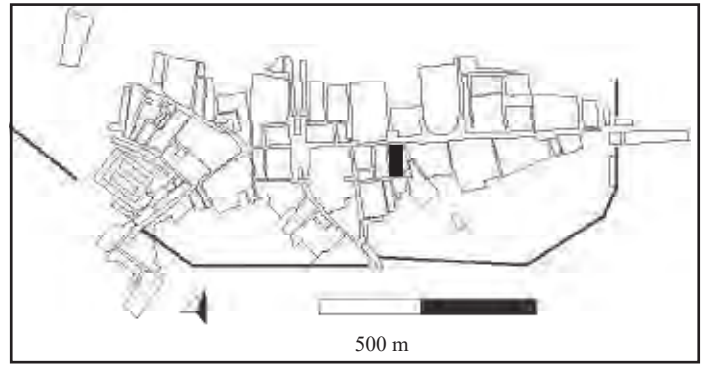
Bibliographie

Girri 1956, p. 35; Bianchi 1998, p. 115-130.

Numéro	état du seuil	type du seuil	étage	arrière-boutique	Surface (m ²)	Equipements
r5i06b13	absent				51	
r5i06b14	absent				35	
r5i06b15	fragmentaire	rainure longitudinale			56	

V, vii, 1 : r5i07b01-03

Type : rangée de boutiques
Étage : non
Surface (m²) : 245



Phase 1 : *opus testaceum*

Datation

Phase 1 : Ces trois boutiques sont édifiées en *opus testaceum*.

G. Calza signale, au sein de ces boutiques, la découverte de trois timbres de brique (deux exemplaire de *CIL XV*, 1146 a et un exemplaire de *CIL XV*, 1203) datant d'Hadrien. En outre, un mur du *Sede degli Augustali* (V, VII, 2) bouche les baies secondaires de ces boutiques. Ceci indique que cette rangée de boutiques est antérieure à cette unité construite.

Bibliographie

Calza 1941, p. 196-246 ; Girri 1956, p. 35 .

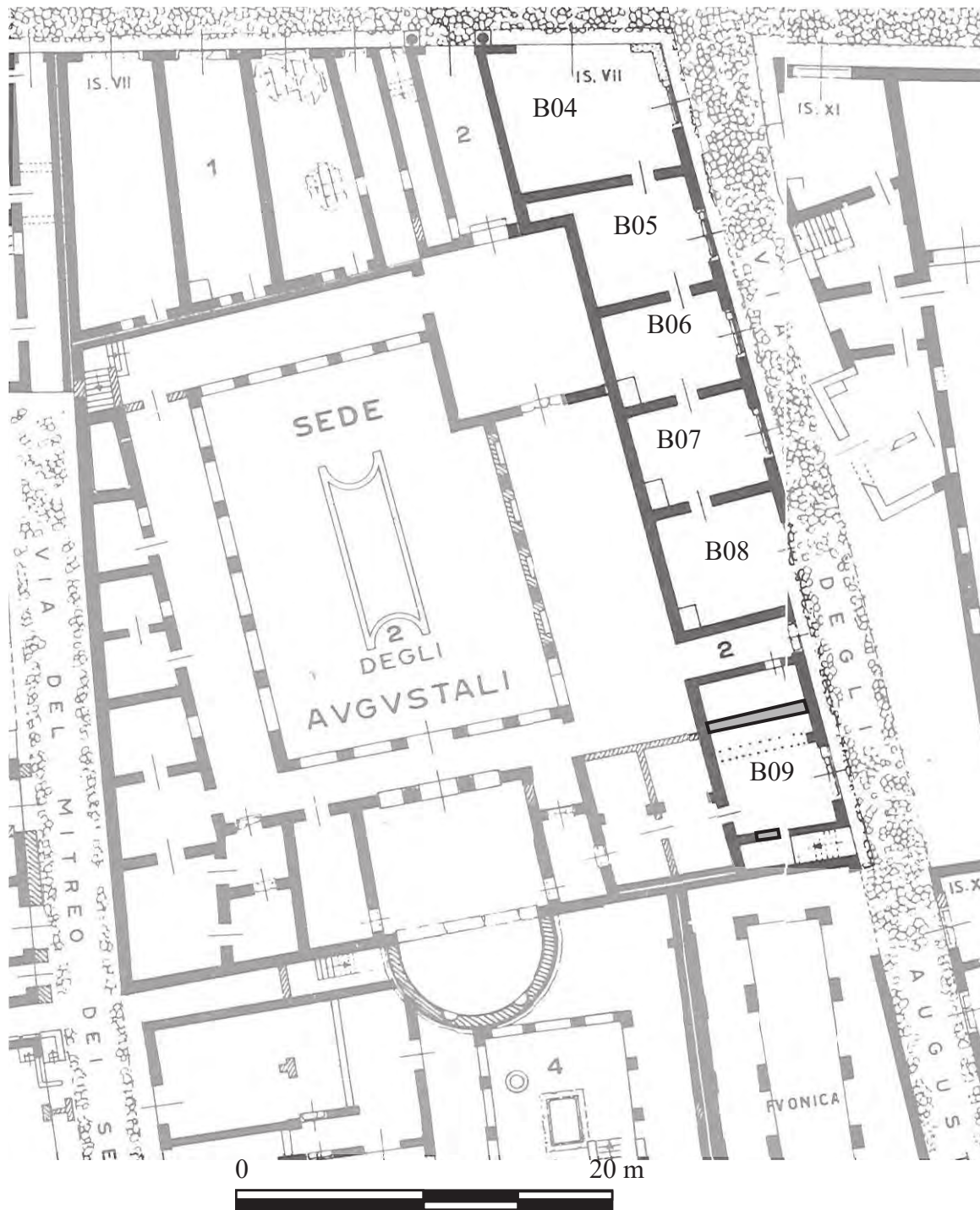
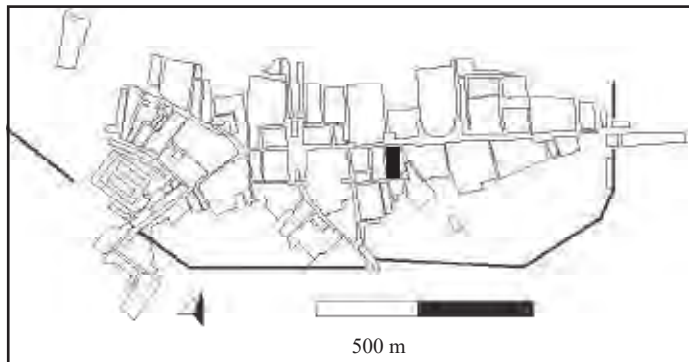
Numéro	état du seuil	type du seuil	étage	arrière-boutique	Surface (m ²)	Equipements
r5i07b01	complet	rainure longitudinale			69	
r5i07b02	complet	rainure longitudinale	oui		60	
r5i07b03	complet	rainure longitudinale			57	

Sede degli Augustali *V, vii, 2 : r5i07b04-09*

Type : siège associatif (?)

Etage : oui

Surface (m²) : 1589



Phase 1 : *opus testaceum*



Phase 2 : *opus mixtum* à bandes

Datation

Phase 1 : Ces boutiques sont édifiées en *opus testaceum*.

Phase 2 : Les deux boutiques méridionales ont subi des réfections en *opus mixtum* à bandes.

L'édification de ces boutiques est traditionnellement datée de l'époque d'Hadrien ou d'Antonin le Pieux. Elles sont toutefois postérieures aux boutiques de V, vii, 1. La phase 2 est à dater à partir du milieu du III^e siècle.

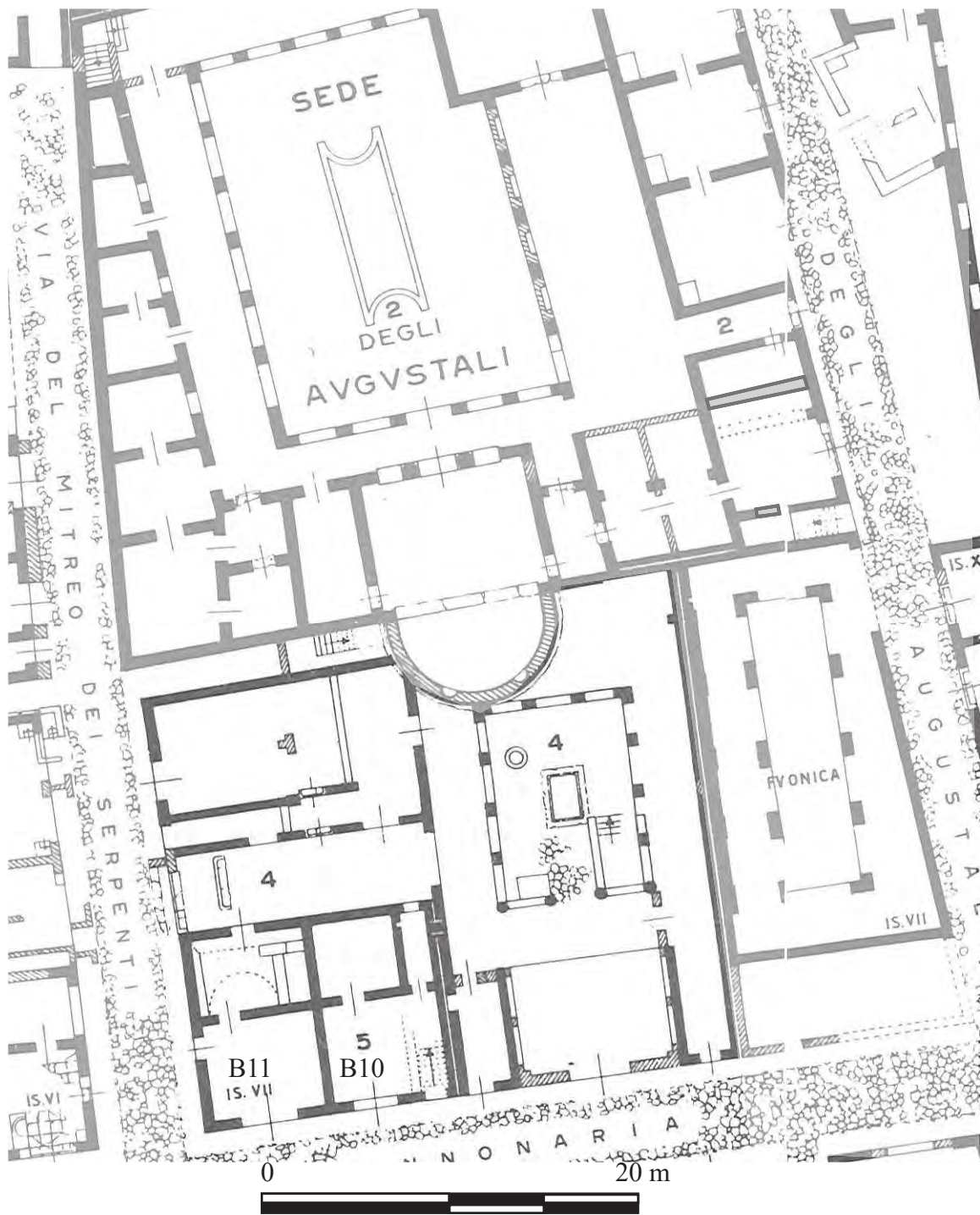
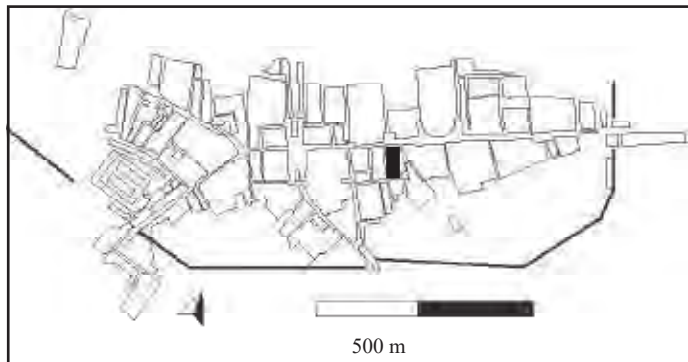
Bibliographie

Calza 1941, p. 196-246 ; Girri 1956, p. 35 ; Laird 1999, p. 303 ; Laid 2000, p. 41-48 ; Pensabene 2007, p. 344.

Numéro	état du seuil	type du seuil	étage	arrière-boutique	Surface (m ²)	Equipements
r5i07b04	absent				56	
r5i07b05	complet	rainure longitudinale			41	
r5i07b06	complet	rainure longitudinale	oui		31	
r5i07b07	complet	rainure longitudinale	oui		31	
r5i07b08	complet	rainure longitudinale	oui		38	
r5i07b09	complet	rainure longitudinale			33	

V, vii, 5 : r5i07b10-11

Type : demeure
Etage : oui
Surface (m²) : 765



Phase 1 : *opus testaceum*

Datation

Phase 1 : Les boutiques sont édifiées en *opus testaceum*.

Les boutiques sont datées de l'époque antonine ou sévérienne. Elles sont postérieures à l'édification d'une *domus* attenante qui est datée de l'époque tardo-républicaine.

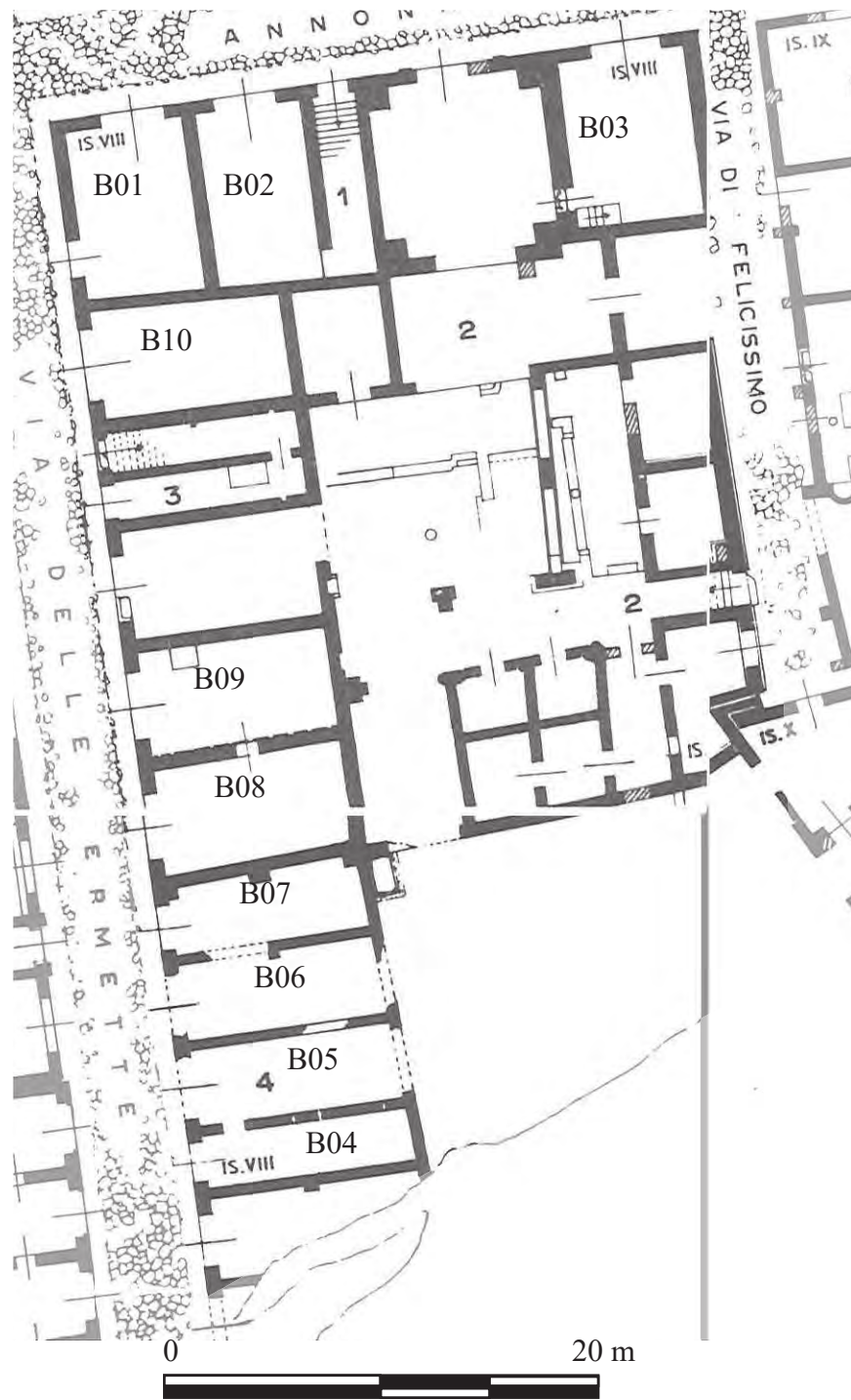
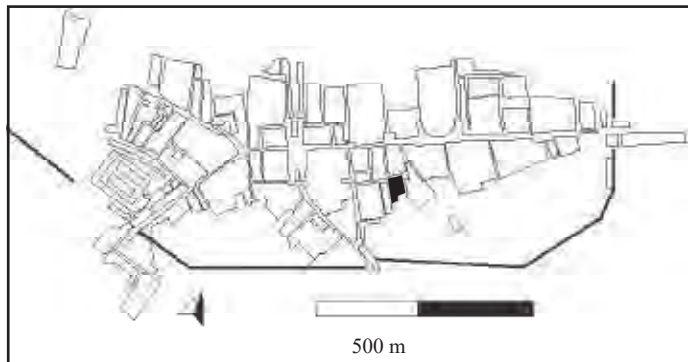
Bibliographie

Pavolini 2005, p. 227 ; Pensabene 2007, p. 154.

Numéro	état du seuil	type du seuil	étage	arrière-boutique	Surface (m ²)	Equipements
r5i07b10	absent		oui	<i>oui</i>	57	
r5i07b11	absent			<i>oui</i>	58	

V, viii, 2-4 : r5i08b01-10

Type : demeure
Étage : oui
Surface (m²) : 1268



Phase 1 : *opus testaceum*

Datation

Phase 1 : L'édification en *opus testaceum* des boutiques est contemporaine de celle de la *domus*.

Cet édifice est traditionnellement daté de la première moitié du II^e siècle. Selon A.Gering, les boutiques 04-10 se sont écroulées à fin du III^e s. ou au IV^e s. ap. J. -C.

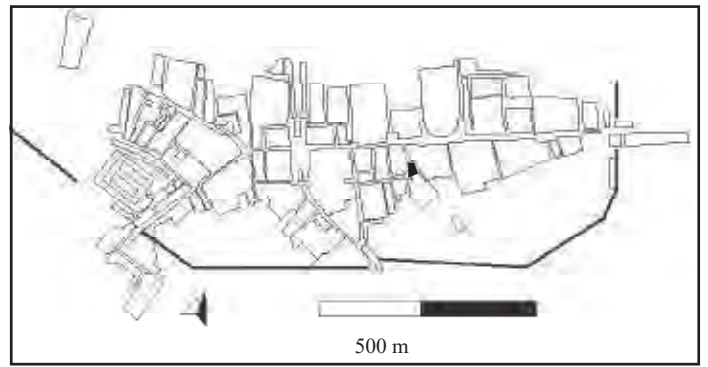
Bibliographie

Girri 1956, p. 35; Bakker 1994, p. 25 et 238; Gering 2004.

Numéro	état du seuil	type du seuil	étage	arrière-boutique	Surface (m ²)	Equipements
r5i08b01	absent				46	table de mesure
r5i08b02	absent				44	
r5i08b03	absent		oui		52	
r5i08b04	inaccessible				42	
r5i08b05	inaccessible				31	
r5i08b06	inaccessible				29	
r5i08b07	inaccessible				40	
r5i08b08	inaccessible				43	
r5i08b09	inaccessible				49	
r5i08b10	inaccessible				37	

V, x, 1 : r5i10b01-05

Type : immeuble
Étage : oui
Surface (m²) : 378



Phase 1 : *opus testaceum* et *opus mixtum* à panneaux



Phase 2 : *opus mixtum* à bandes

Datation

Phase 1 : Les boutiques sont édifiées en *opus testaceum* et en *opus mixtum* à panneaux.

Phase 2 : Des murs en *opus mixtum* à bandes sont édifiés de manière à convertir deux boutiques en *domus* dans la partie méridionale de l'unité de construction.

La datation absolue de cet édifice n'est fondée que sur l'emploi d'un *opus mixtum* à panneaux attribué à l'époque d'Hadrien. La seconde phase est postérieure au milieu du III^e siècle.

Bibliographie

Becatti 1949, p. 26 ; Girri 1956, p. 35 ; Heres 1982, p. 559-561 ; Bakker 1994, p. 108 et 239 ; Pensabene 2007, p. 496-497.

Numéro	état du seuil	type du seuil	étage	arrière-boutique	Surface (m ²)	Equipements
r5i10b01	absent				52	
r5i10b02	complet	rainure longitudinale			24	
r5i10b03	complet	rainure longitudinale			17	
r5i10b04	complet	rainure longitudinale			14	
r5i10b05	complet	rainure longitudinale			10	


• Table de mesures r5i10b01

Datation (*terminus post quem*) : 100-150.

Etat de conservation : intégralement conservé

Longueur (cm)	Largeur (cm)	Hauteur (cm)
121	55,5	29,5

	Profondeur (cm)	Diamètre (cm)	Volume (L.)
Cavité 1	3,5	11,3	0,19
Cavité 2	3,4	9	0,12
Cavité 3	3,2	10,5	0,15
Cavité 4	3,4	9,5	0,14
Cavité 5	15,6	44,4	14,06
Cavité 6	14,2	42,5	11,57

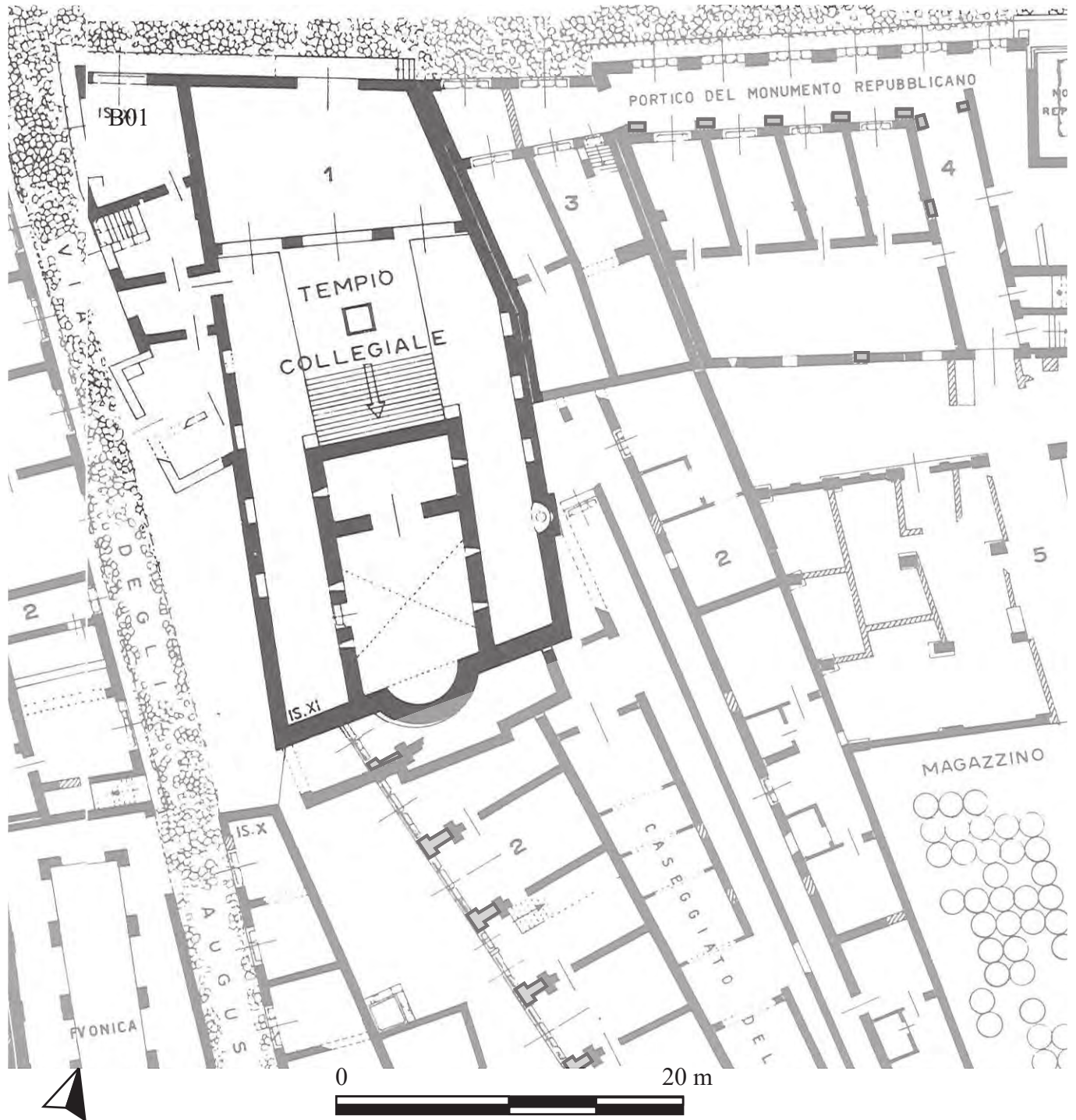
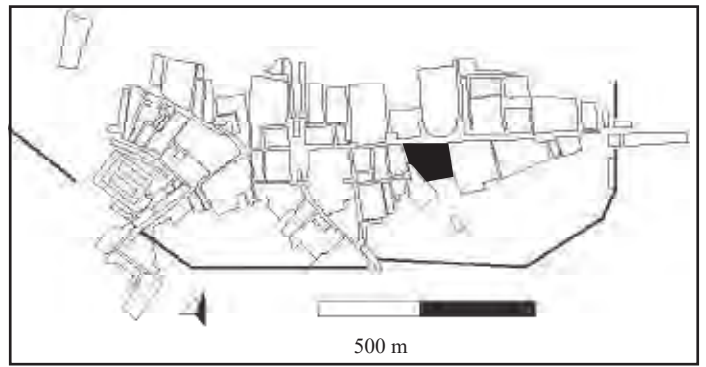


Tempio collegiale V, xi, 1 : r5i11b01

Type : siège associatif (?)

Etage : oui

Surface (m²) : 912



Phase 1 : *opus testaceum*

Datation

Phase 1 : Cette boutique de forme trapézoïdale est édifée en *opus testaceum*, au même moment que le temple.

L'édification de cet ensemble comprenant le temple et la boutique date selon G. Becatti de l'époque de Commode et selon R. Meiggs, de la deuxième partie du II^e siècle. Selon F. Zevi, deux inscriptions découvertes *in situ* (CIL XIV, 4365 et 4382) indiquent qu'il s'agissait du temple des *fabri Tignuarii*. Ces inscriptions dédiées au divin Pertinax étayent une datation du début du règne de Septime Sévère.

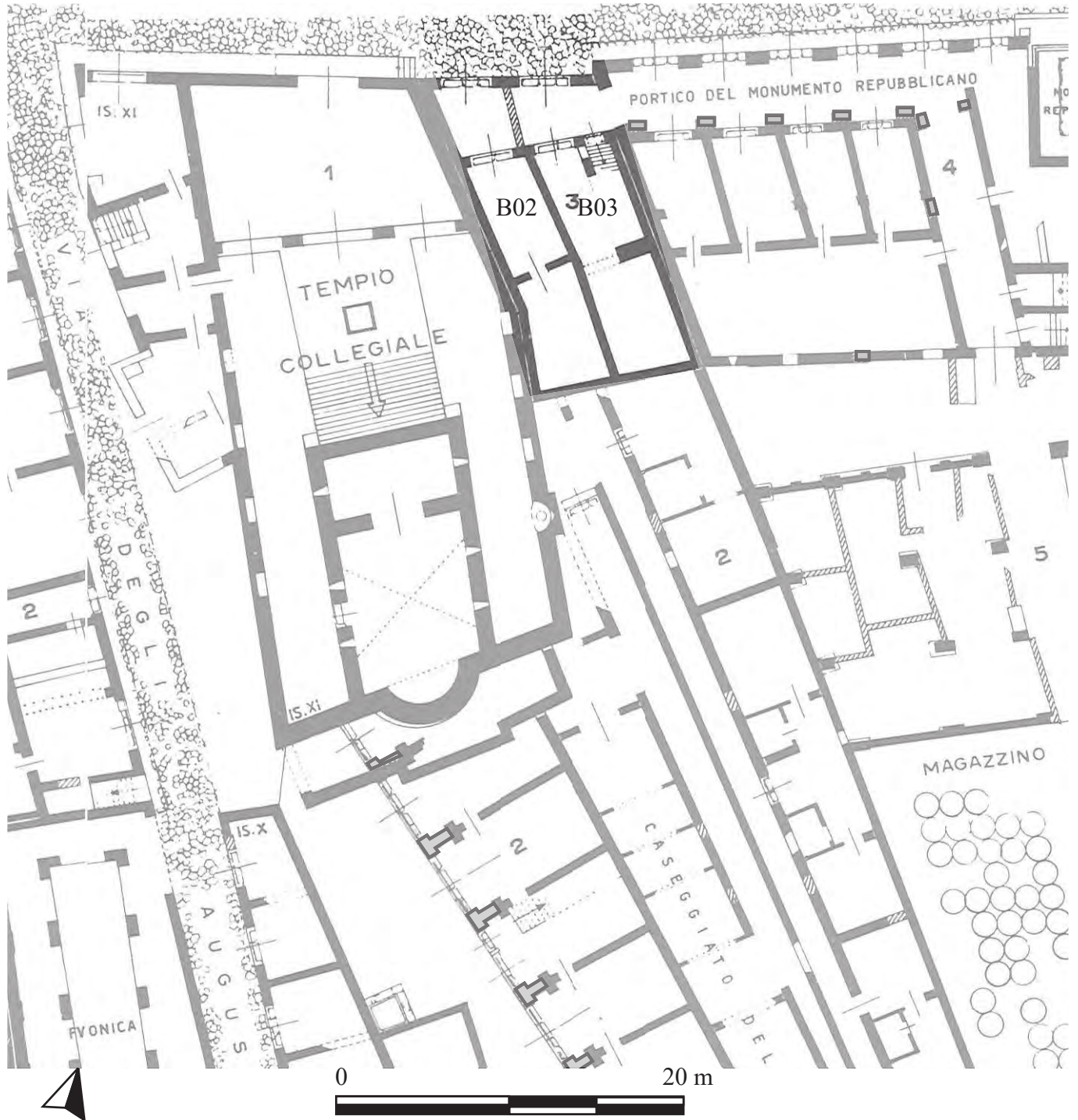
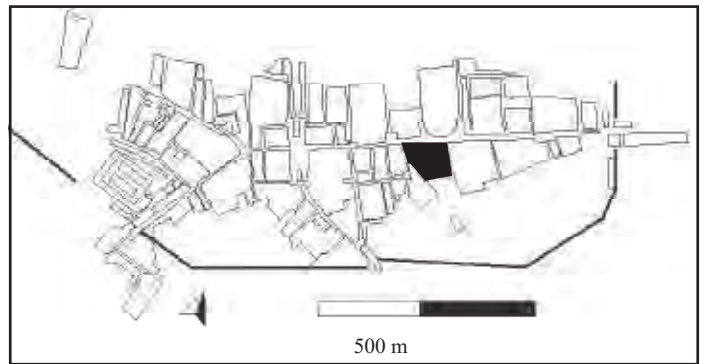
Bibliographie

Sdo I, p. 237 ; Meiggs 1973, p. 328 ; Zevi 1971, p. 472 ; Mar 1996, p. 153-160 ; Pensabene 2007, p. 353.

Numéro	état du seuil	type du seuil	étage	arrière-boutique	Surface (m ²)	Equipements
r5i11b01	complet	rainure longitudinale			37	

V, xi, 3 : r5i11b02-03

Type : immeuble
Etage : oui
Surface (m²) : 158



Phase 1 : *opus testaceum*

Datation

Phase1 : Ces boutiques sont édifiées en *opus testaceum*.

L'édification de ces boutiques est postérieure au *Tempio Collegiale* voisin car le mur occidental des boutiques en obstrue deux baies. Elles sont également postérieures au *Caseggiato del Temistocle*. Ces boutiques sont donc à dater à partir du règne de Septime Sévère.

Bibliographie

Girri 1956, p. 36; Hermansen 1982, p. 107-108 ; Mar 1996, p. 153-160.

Numéro	état du seuil	type du seuil	étage	arrière-boutique	Surface (m ²)	Equipements
r5i11b02	absent			<i>oui</i>	43	
r5i11b03	complet	rainure longitudinale		<i>oui</i>	56	table de mesures

Equipements

• Table de mesures r5i11b03

Datation (*terminus post quem*) : 100-150

Etat de conservation : intégralement conservé

Longueur (cm)	Largeur (cm)	Hauteur (cm)
138	68	27

	Profondeur (cm)	Diamètre (cm)	Volume (L.)
Cavité 1	4,7	15	0,47
Cavité 2	15,5	44,5	14,00
Cavité 3	14,8	45	13,46
Cavité 4	4,6	13,7	0,39



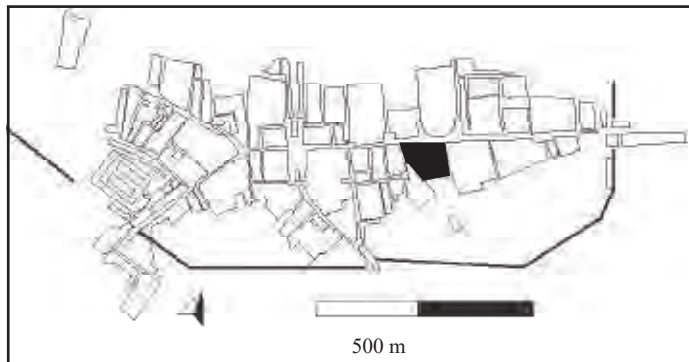
Portico del Monumento repubblicano

V, xi, 4 : r5i11b04-07

Type : édifice de stockage

Etage : oui

Surface (m²) : 2016



Phase 1 : *opus testaceum*



Phase 2 : *opus testaceum*

Datation

Phase 1 : Ces boutiques sont édifiées en *opus testaceum*.

Phase 2 : En façade des boutiques, des piliers en *opus testaceum* sont édifiés et font écho au portique.

L'édification de cet ensemble est datée de l'époque de Commode. Aucun élément ne permet de préciser la date de la seconde phase.

Bibliographie

Girri 1956, p. 36; Rickman 1971, p.74 ; Pavolini 2005, p. 233.

Numéro	état du seuil	type du seuil	étage	arrière-boutique	Surface (m ²)	Equipements
r5i11b04	complet	rainure longitudinale			26	
r5i11b05	complet	rainure longitudinale			24	
r5i11b06	complet	rainure longitudinale			20	
r5i11b07	complet	rainure longitudinale			18	

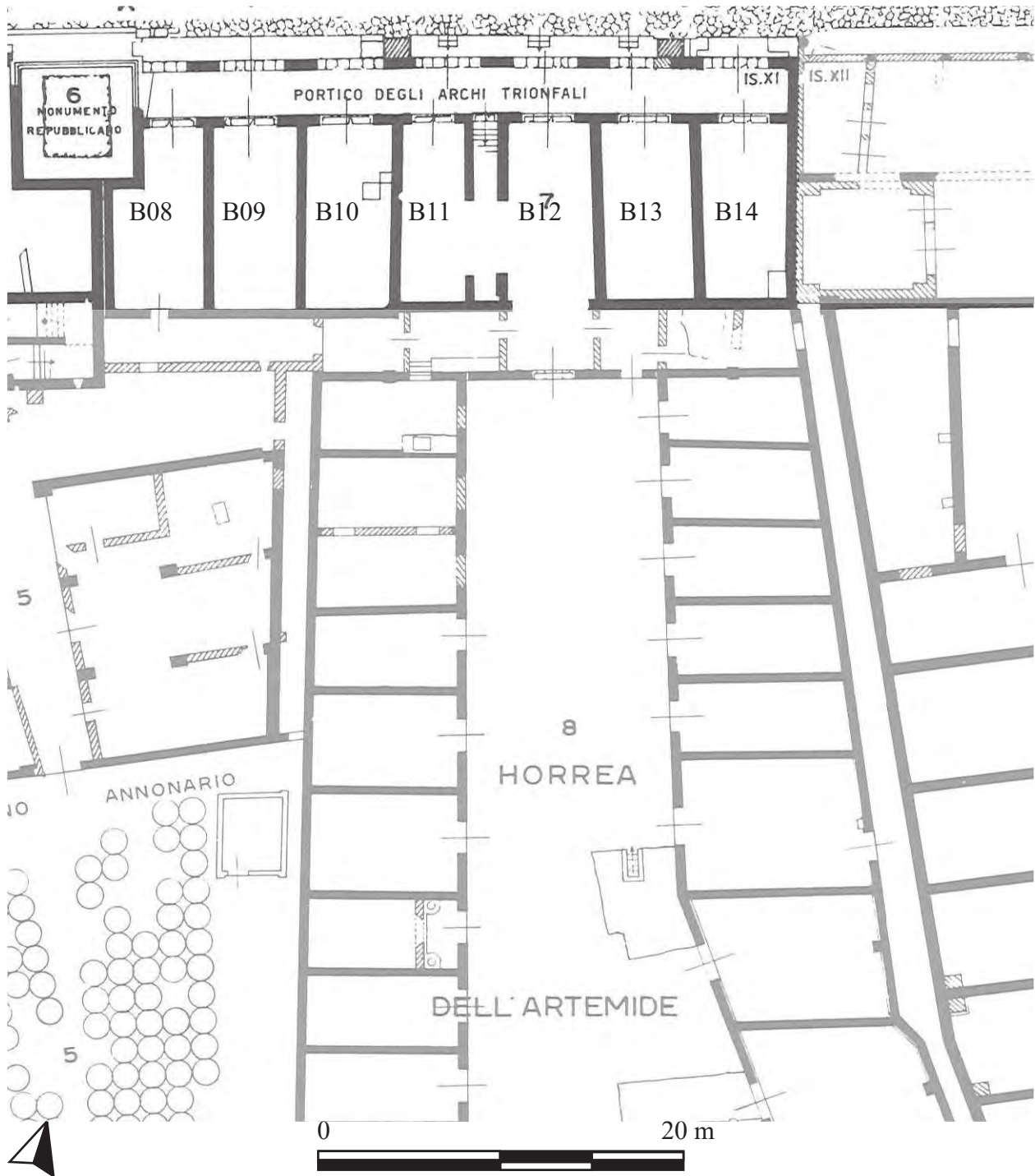
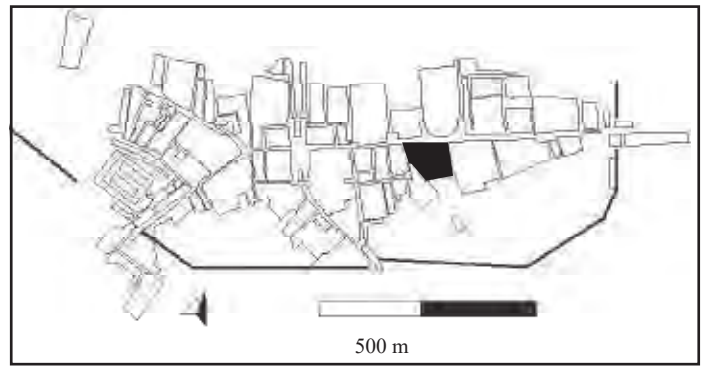
Portico degli Archi trionfali

V, xi, 7 : r5i11b08-14

Type : édifice de stockage

Étage : oui

Surface (m²) : 2912



Phase 1 : *opus testaceum*

Datation

Phase 1 : Ces boutiques sont édifiées en *opus testaceum*.

Cet ensemble est daté de l'époque de Commode.

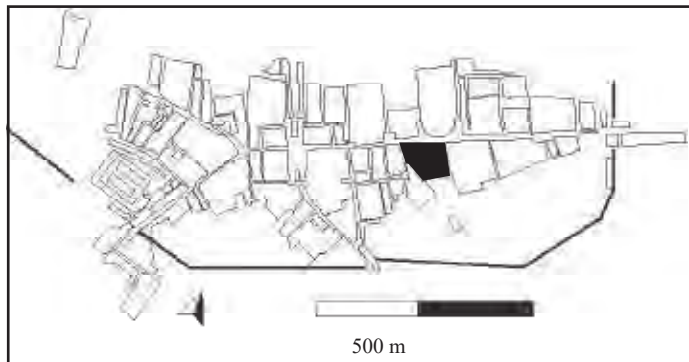
Bibliographie

Girri 1956, p. 36; Zevi et Pensabene 1971.

Numéro	état du seuil	type du seuil	étage	arrière-boutique	Surface (m ²)	Equipements
r5i11b09	complet	rainure longitudinale			46	
r5i11b10	complet	rainure longitudinale			46	
r5i11b11	complet	rainure longitudinale			36	
r5i11b12	absent				54	
r5i11b13	complet	rainure longitudinale	oui		44	
r5i11b14	complet	rainure longitudinale			48	

Caseggiato del Temistocle V, xi, 2 : r5i11b15-21

Type : immeuble
 Etage : oui
 Surface (m²) : 1321



Phase 1 : *opus testaceum*



Phase 2 : *opus testaceum*

Datation

Phase 1 : De cette première phase ne subsistent que 7 boutiques édifiées en *opus mixtum* à panneaux.

Phase 2 : De nouveaux piédroits en *opus testaceum* sont construits en avant des boutiques.

Phase 3 : La partie septentrionale de cette rangée de boutiques est abolie par la construction du *Tempio Collegiale*.

La phase 1 est datée du règne d'Hadrien selon G. Hermansen. Une restitution du plan de cet édifice a été proposée par R. Mar selon lequel l'unité construite comportait à l'origine 16 boutiques. Contrairement à l'hypothèse de Hermansen la phase 2 est antérieure à l'édification du temple. Cette infirmation se fonde sur l'observation de la pièce occupant le nord de la rangée de boutiques. Un mur de ce complexe coupe l'extension du piédroit de la boutique indiquant sa postériorité. Il appartient donc à la phase 3 datée de l'époque sévérienne. Selon A.Gering, les boutiques se sont écroulées entre la fin du III^e s. et le IV^e s. ap. J. -C.

Bibliographie

Hermansen 1982, p. 96-108 et p. 128 ; Mar 1996, p. 153-156; Gering 2004.

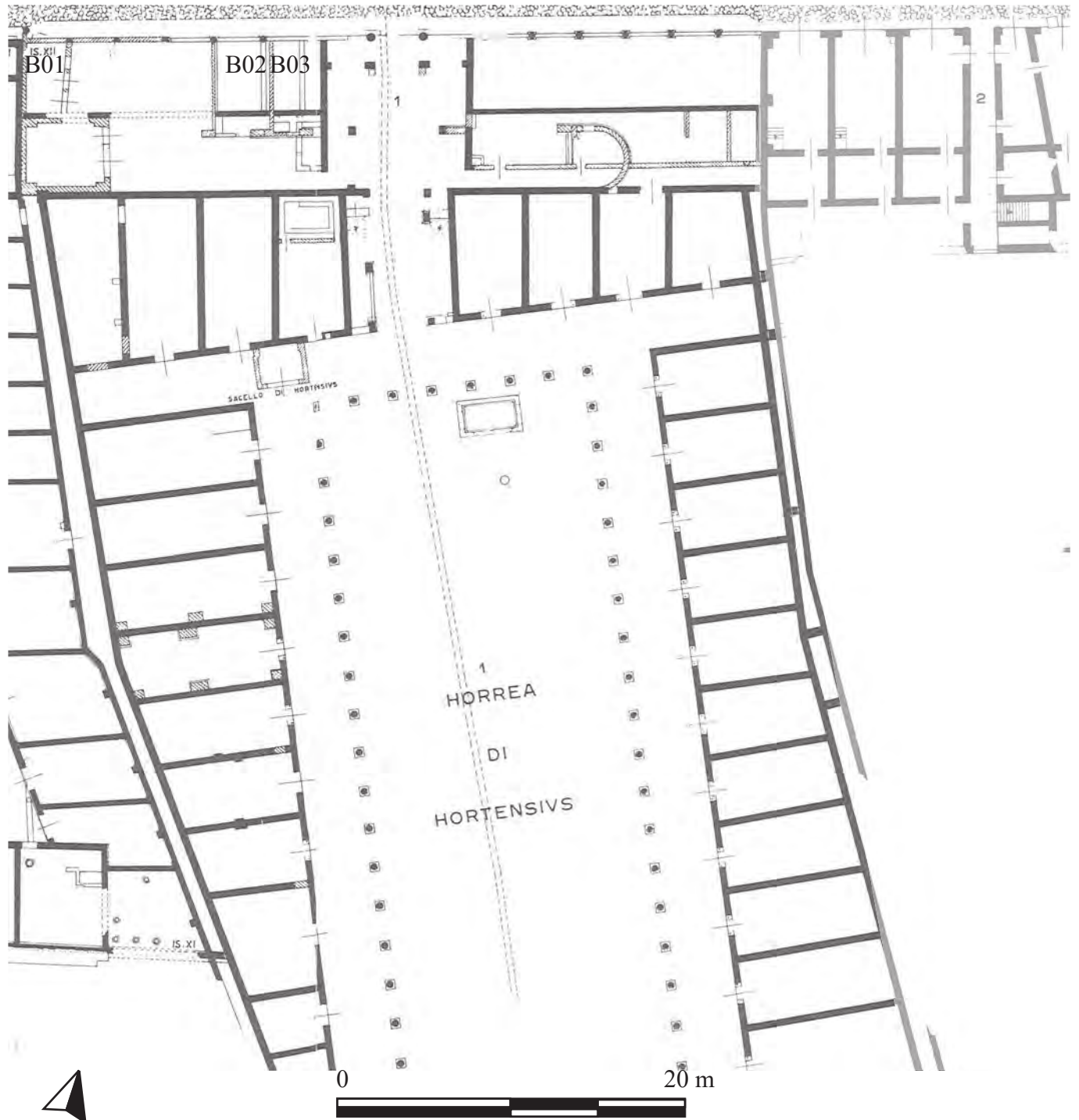
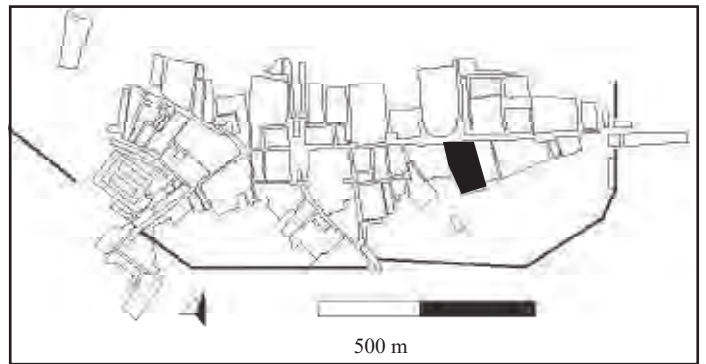
Numéro	état du seuil	type du seuil	étage	arrière-boutique	Surface (m ²)	Equipements
r5i11b15	bouché				34	
r5i11b16	complet	rainure longitudinale			30	
r5i11b17	complet	rainure longitudinale			39	
r5i11b18	complet	rainure longitudinale			39	
r5i11b19	complet	rainure longitudinale			40	
r5i11b20	complet	rainure longitudinale			25	
r5i11b21	complet	rainure longitudinale			29	

Horrea di Hortensius *V, xii, 1 : r5i12b01-03*

Type : édifice de stockage

Etage : oui

Surface (m²) : 7332



Phase 1 : inconnu

Datation

Phase 1 : Les vestiges sont aujourd'hui inaccessibles.

Selon Heres 1982, p. 562-565, les boutiques datent de l'époque républicaine.

Bibliographie

Heres 1982.

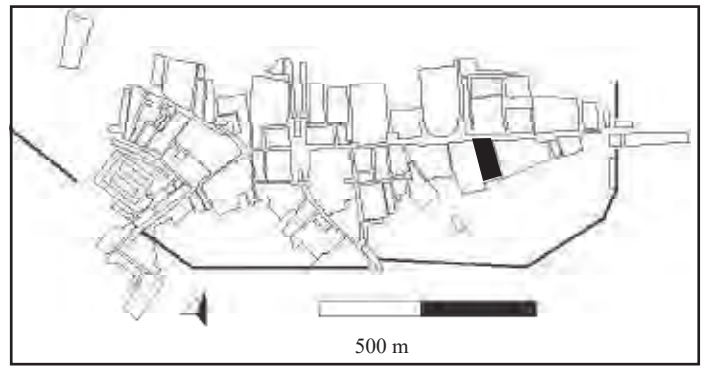
Numéro	état du seuil	type du seuil	étage	arrière-boutique	Surface (m ²)	Equipements
r5i12b01	absent				25	
r5i12b02	absent				21	
r5i12b03	absent				22	

V, xii, 2 : r5i12b04-09

Type : édifice de stockage

Etage : oui

Surface (m²) : 3850



Phase 1 : inconnu

Datation

Phase 1 : Les boutiques sont édifiées en *opus testaceum*.

Les timbres 288, 315, 377, 693, 1026b, 1596a y furent découverts. Ils datent des règnes de Trajan et d'Hadrien. Dans l'une des boutiques, le timbre 760 est présent sur une brique du pavement. Sa datation sévérienne indique probablement une seconde phase. Selon A.Gering, les boutiques ont été abandonnées entre la fin du III^e s. et le IV^e s. ap. J. -C.

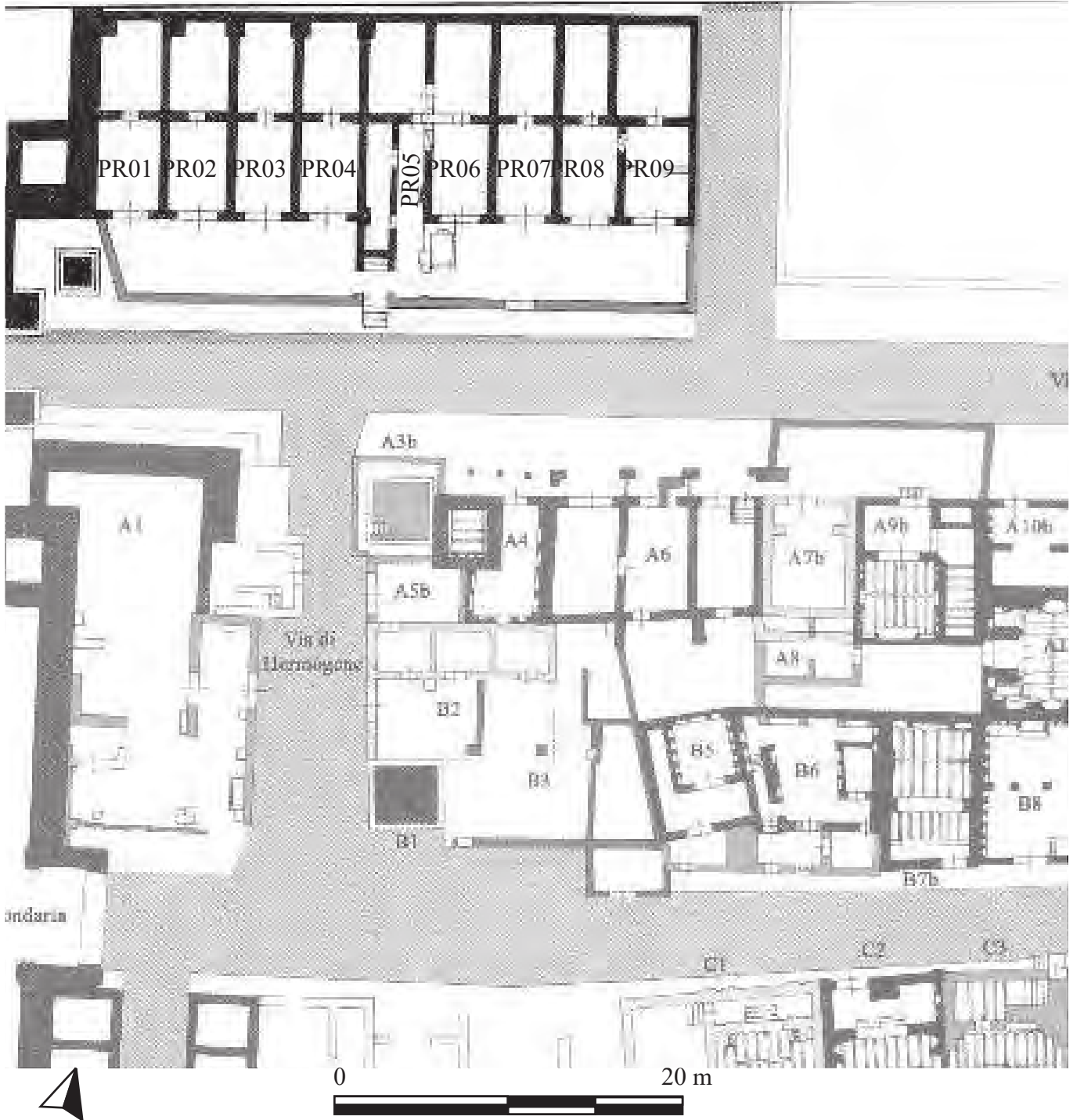
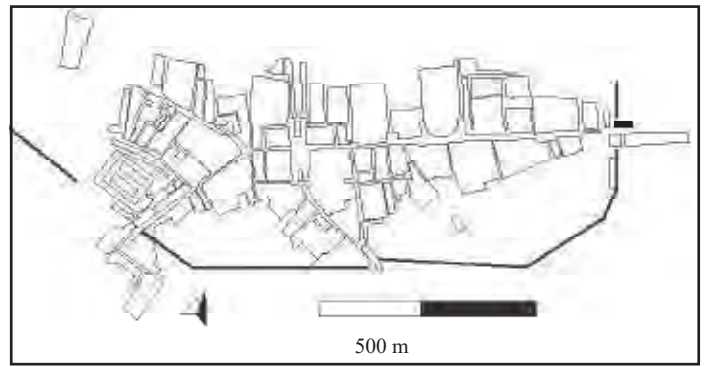
Bibliographie


Vaglieri 1908, p. 86 ; Vaglieri 1909b, p. 123-124 ; Girri 1956, p. 36; Gering 2004.

Numéro	état du seuil	type du seuil	étage	arrière-boutique	Surface (m ²)	Equipements
r5i12b04	complet	rainure longitudinale	oui	<i>oui</i>	80	
r5i12b05	complet	rainure longitudinale	oui	<i>oui</i>	70	
r5i12b06	absent			<i>oui</i>	76	
r5i12b07	complet	rainure longitudinale		<i>oui</i>	59	
r5i12b08	complet	rainure longitudinale	oui	<i>oui</i>	61	
r5i12b09	complet	rainure longitudinale		<i>oui</i>	76	

Porta Romana, îlot D: Pr01-09

Type : immeuble
 Etage : oui
 Surface (m²) : 820



 Phase 1 : *opus mixtum* à panneaux

Les boutiques d'Ostie du Ier s. av. J.-C. au Ve s. ap. J.-C. : Catalogue en ligne

Datation

Phase 1 : Ces boutiques sont construites en *opus mixtum* à panneaux (Heinzelman D1-D4) à l'emplacement de tombes datées de l'époque de Tibère ou de Claude.

Ces boutiques sont datées de l'époque de Trajan ou d'Hadrien.

Bibliographie

Calza 1920, p. 159 ; Heinzelman 2000, p. 34-38 et p. 212-213.

Numéro	état du seuil	type du seuil	étage	arrière-boutique	Surface (m ²)	Equipements
pr01	absent			oui	18	
pr02	absent			oui	21	
pr03	absent			oui	19	
pr04	absent			oui	18	
pr05	absent			oui	20	
pr06	absent			oui	19	
pr07	absent			oui	19	
pr08	absent			oui	18	
pr09	absent			oui	20	

Equipements

• Comptoir maçonné de la boutique Pr01

Etat de conservation : inaccessible, localisation indiquée sur une carte.

Mise en œuvre	forme	Longueur (cm)	Largeur (cm)	Hauteur (cm)
	L			

Datation : *terminus post quem* : 100-150.

Bibliographie : Paribeni 1920, p. 158.

• Comptoir maçonné de la boutique Pr04

Etat de conservation : inaccessible, localisation indiquée sur une carte.

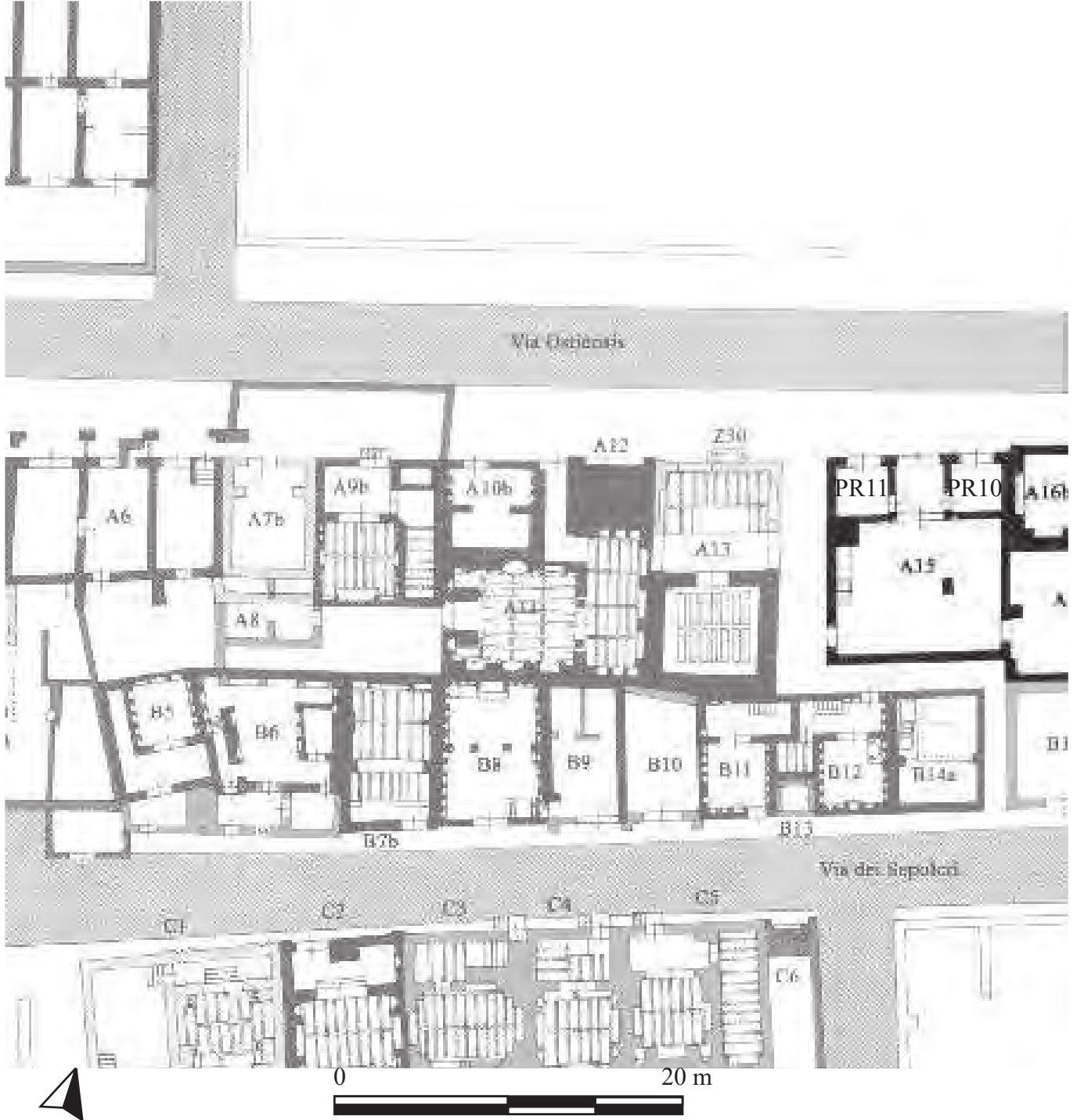
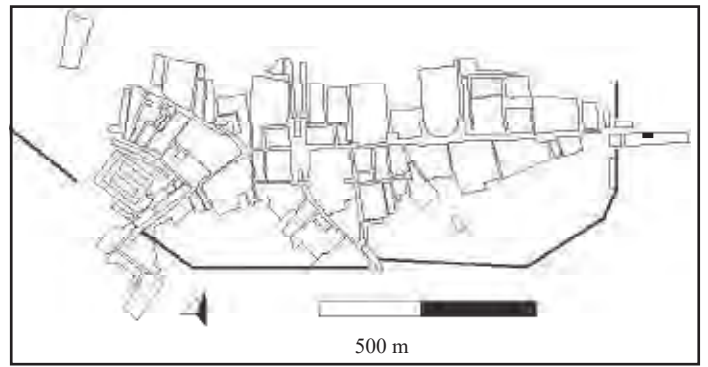
Mise en œuvre	forme	Longueur (cm)	Largeur (cm)	Hauteur (cm)
	simple			


Datation : *terminus post quem* : 100-150.

Bibliographie : Paribeni 1920, p. 158.

Porta Romana, A15: Pr10-11

Type : inconnu
 Etage : oui
 Surface (m²) : 151



 Phase 1 : *opus mixtum* à panneaux

Les boutiques d'Ostie du Ier s. av. J.-C. au Ve s. ap. J.-C. : Catalogue en ligne

Datation

Phase 1 : Les boutiques sont construites en *opus mixtum* à panneaux. Cet appareil se distingue par l'emploi alterné de moellons de tuf et de basalte.

M. Heinzelmann, en se fondant sur des timbres de brique date cet édifice des années 140-150

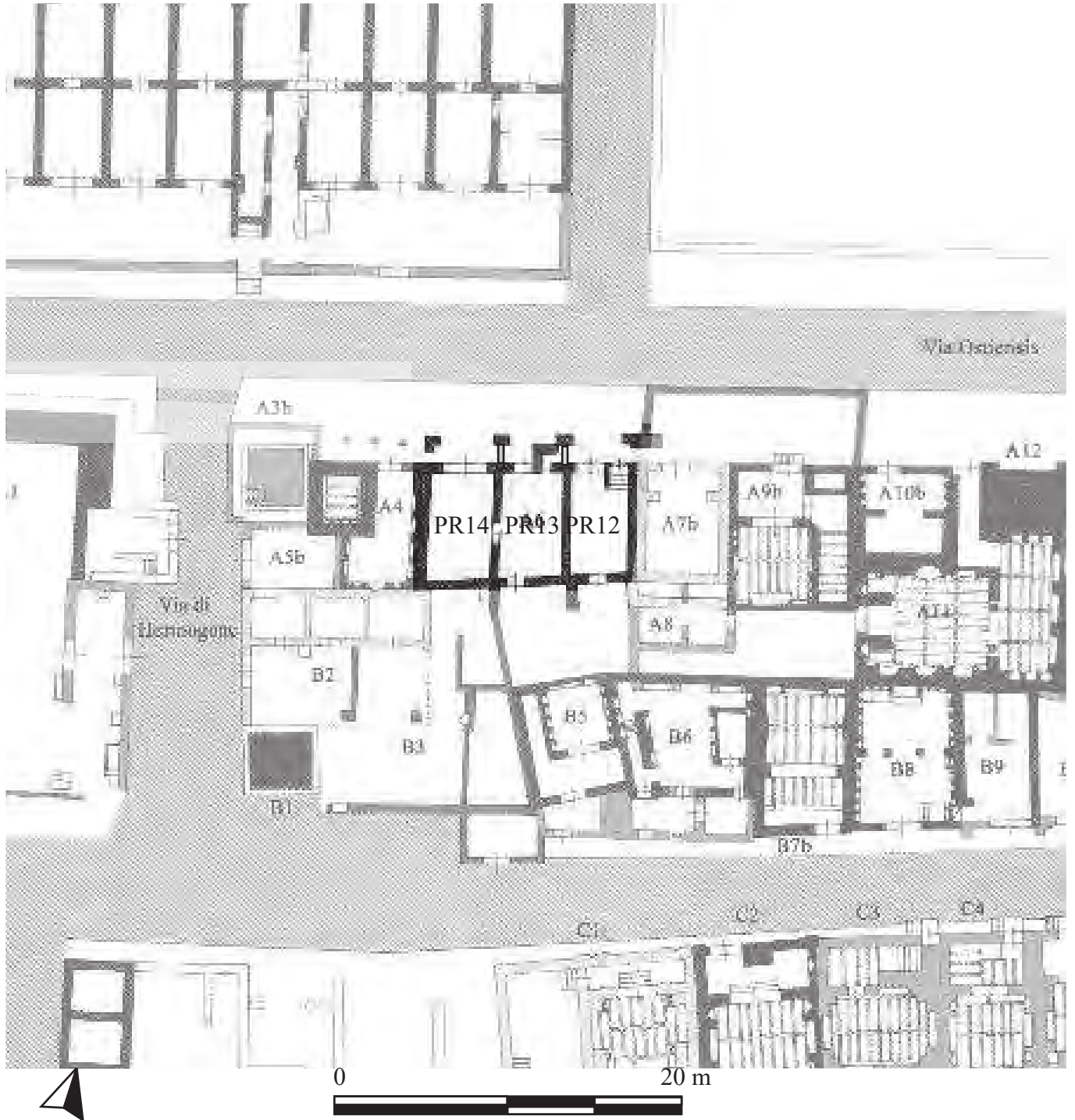
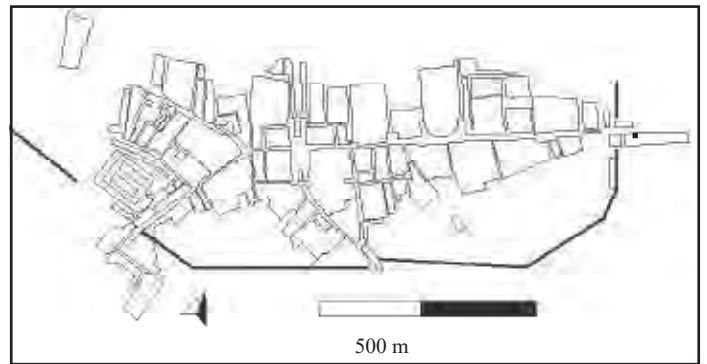
Bibliographie

Heinzelmann 2000, p. 150-151.

Numéro	état du seuil	type du seuil	étage	arrière-boutique	Surface (m ²)	Equipements
pr10	fragmentaire	rainure longitudinale			15	
pr11	complet	rainure longitudinale			14	

Porta Romana, A6: Pr12-14

Type : inconnu
 Etage : oui
 Surface (m²) : 151



	Phase 1 : <i>opus testaceum</i>
	Phase 2 : <i>opus testaceum</i>

Datation

Phase 1 : Les boutiques sont construites en *opus testaceum*.

Phase 2 : des murs en *opus testaceum* sont construits en façade des boutiques de manière à les prolonger jusqu'au portique.

Cet ensemble est daté par M. Heinzelmann de l'époque de Trajan ou d'Hadrien.

Bibliographie

Heinzelmann 2000, p. 150-151.

Numéro	état du seuil	type du seuil	étage	arrière-boutique	Surface (m ²)	Equipements
pr12	absent				26	
pr13	absent				29	
pr14	absent				28	

Equipements

• Comptoir maçonné de la boutique Pr13

Etat de conservation : restauré.

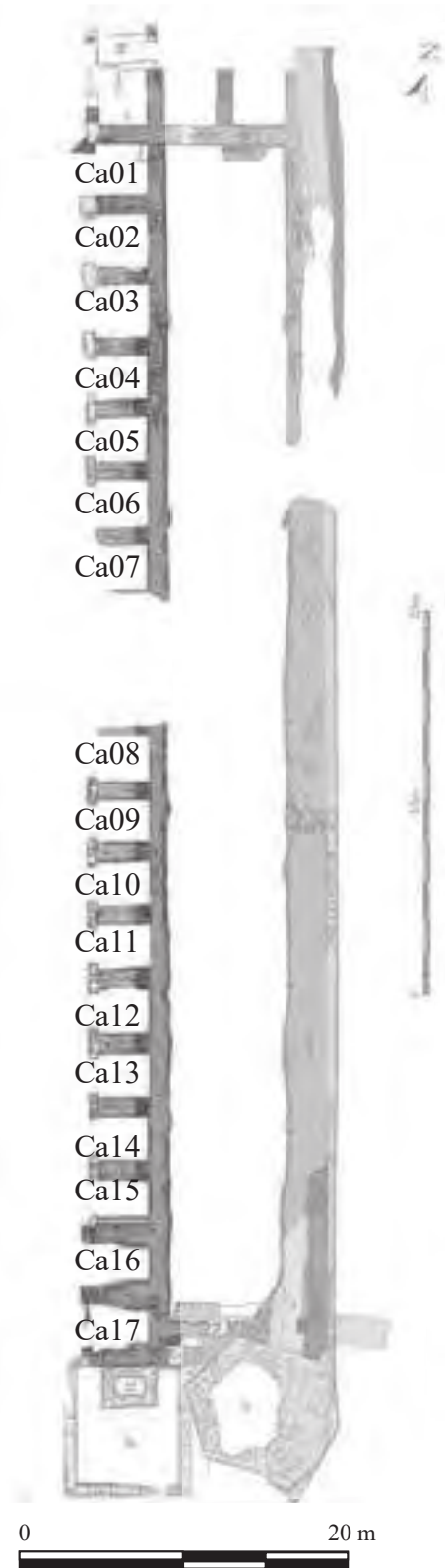
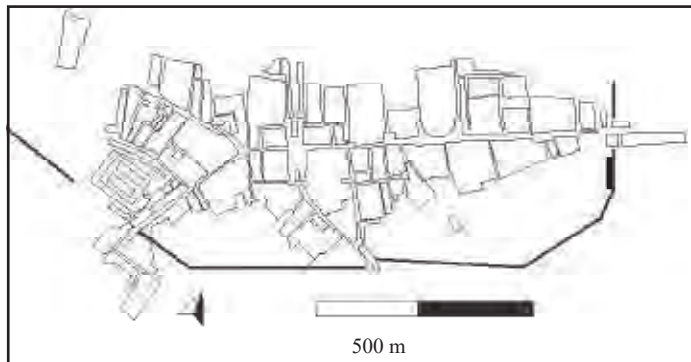
Mise en œuvre	forme	Longueur (cm)	Largeur (cm)	Hauteur (cm)
<i>opus mixtum</i> à bandes	simple	191	54	80

Datation : III-IV^e s. ap.

Bibliographie : Heinzelmann 2000, p. 134-135; n. A6.

Castellum aquae: Ca01-17

Type : inconnu
Etage : oui
Surface (m²) : 823



Datation

Phase 1 : Des structures en *opus testaceum* sont construites dans les contreforts du château d'eau afin de créer des boutiques.

Les boutiques sont datées de la première moitié du II^e s. ap. J.-C.

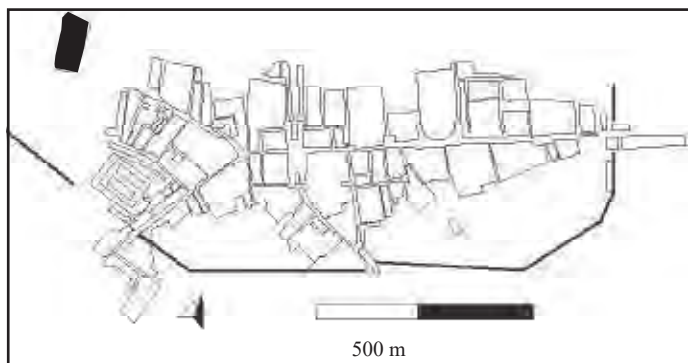
Bibliographie

Bucowiecki, Dessales, Dubouloz 2008.

Numéro	état du seuil	type du seuil	étage	arrière-boutique	Surface (m ²)	Equipements
Ca01	absent				19	
Ca02	absent				16	
Ca03	absent				19	
Ca04	absent				17	
Ca05	absent				15	
Ca06	absent				15	
Ca07	absent				17	
Ca08	absent				18	
Ca09	absent				20	
ca10	absent				19	
ca11	absent				18	
ca12	absent				16	
ca13	absent				17	
ca14	absent				19	
ca15	absent				20	
ca16	absent				16	
ca17	absent				18	

Palazzo imperiale (1): Pi01-02; 7-11

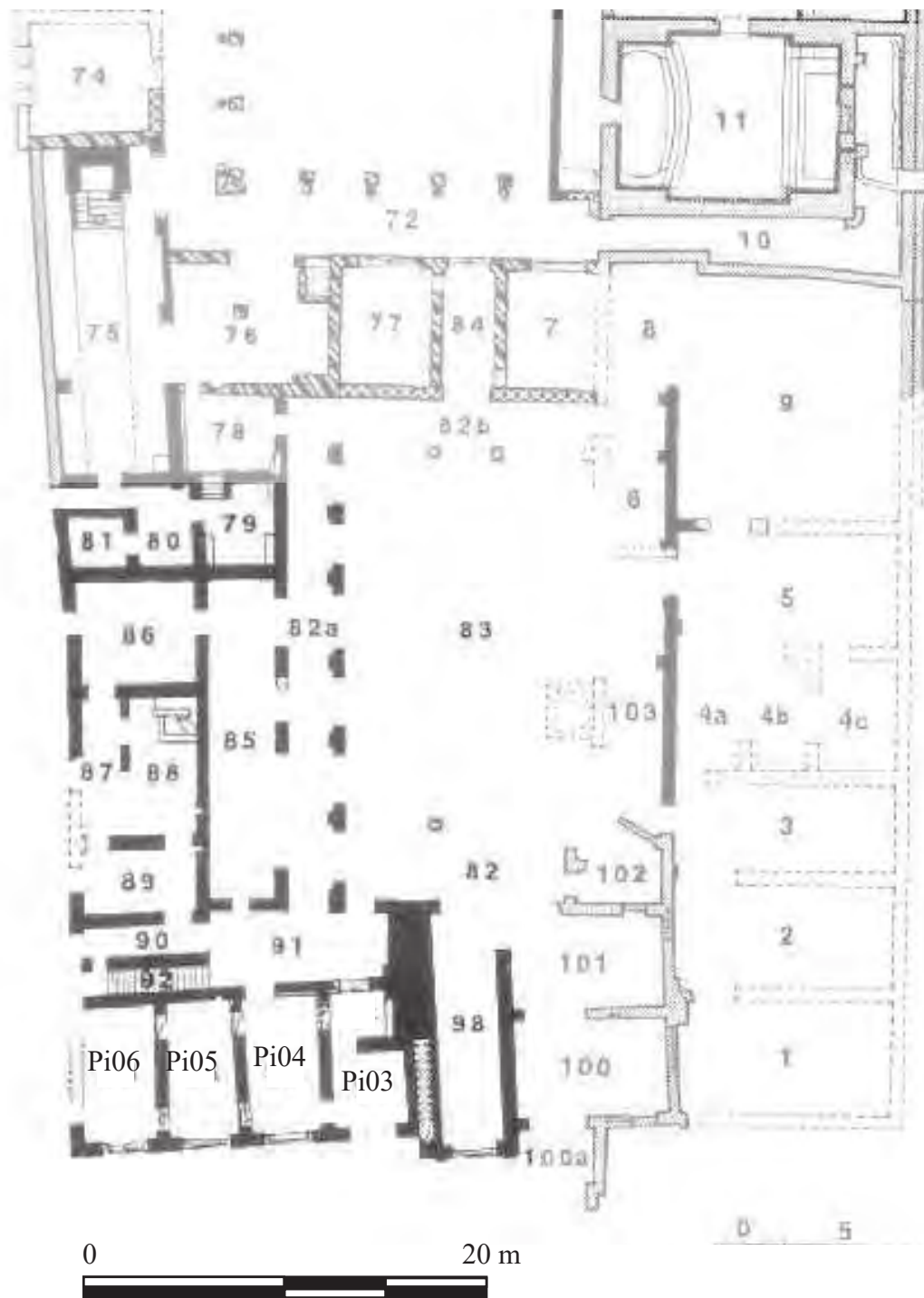
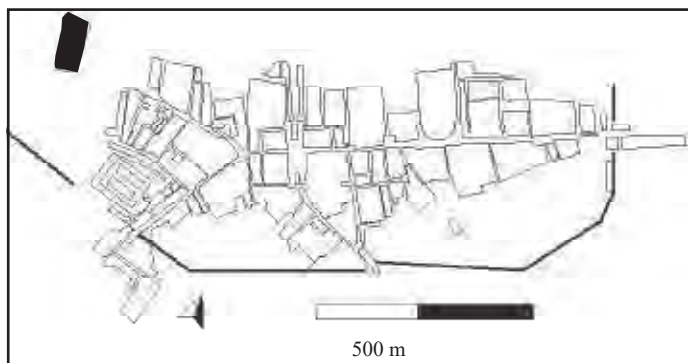
Type : immeuble
 Etage : oui
 Surface (m²) : 6136



Phase 1 : *opus testaceum*

Palazzo imperiale (2): Pi03-06

Type : immeuble
 Etage : oui
 Surface (m²) : 6136



Phase 1 : *opus testaceum*

Datation

Phase 1 : Les boutiques sont construites en *opus testaceum*.

Ces boutiques sont datées de l'époque de Commode selon J. Spurza.

Bibliographie

Spurza 1999.

Numéro	état du seuil	type du seuil	étage	arrière-boutique	Surface (m ²)	Equipements
Pi01	complet	rainure longitudinale			24	
Pi02	absent				14	
Pi03	absent				31	
Pi04	absent				29	
Pi05	absent				32	
Pi06	absent				33	
Pi07	absent				21	
Pi08	absent				18	
Pi09	complet	rainure longitudinale			19	
Pi10	complet	rainure longitudinale			15	
Pi11	complet	rainure longitudinale			15	

CATALOGUE DES REPRESENTATIONS ICONOGRAPHIQUES DES METIERS



Relief 1

Localisation actuelle : *Museo Ostiense*, inv.5859

Lieu de trouvaille : Isola Sacra, dans le sable, devant la tombe 30

Nature : relief en terre-cuite.

Dimensions : L : 42 ; H : 49.

Datation : 100-150.

Activité : commerce alimentaire

Type : CA 1

Bibliographie : Calza 1931, p. 531-532;

Calza 1940, p. 256, fig. 157 ; Kampen

1981, p. 144, inv. 18 ; Zimmer 1982, p.

217, fig. 175.



Relief 2

Localisation actuelle : *Museo Ostiense*, inv.5858

Lieu de trouvaille : Isola sacra, dans le sable, devant la tombe 30 (154 selon Kampen 1981, p.143).

Nature : relief en terre-cuite.

Dimensions :L : 49 ; H : 50.

Datation :100-150

Activité :commerce alimentaire

Type : CA 1

Bibliographie : Calza 1931, pp. 531-532 ;

Calza 1940, p. 256, fig. 156 ; Kampen

1981, p. 143, inv. 17 ; Zimmer 1982, p.

218, fig. 176.



Relief 3

Localisation actuelle : *Museo Ostiense*, inv.134

Lieu de trouvaille : Ostie, *via della Foce*, salle des thermes de la Trinacrie donnant sur la route

Nature : relief en marbre

Dimensions : L : 54,5 ; H : 24,5.

Datation : 150-200

Activité : commerce alimentaire


Type : CA 1

Bibliographie : Calza 1978, p. 39-40, *SDO*

IX ; Zimmer 1982, p. 220, n°180 ;

Kampen 1981, p. 139, n°3 ; Huet 2007,

p.209 fig. 25.



Relief 4

Localisation actuelle : III, 14, 4

Lieu de trouvaille III, 14, 4

Nature : relief en terre-cuite

Dimensions : L : 60 ; H : 60.

Datation : 100-150

Activité : commerce alimentaire

Type : CA 2

Bibliographie : Zimmer 1982, p. 217, fig. 174 ; Floriani Squarciapino 1956-1958, p. 196.



Relief 5

Localisation actuelle : *Museo Ostiense*, inv. 198

Lieu de trouvaille : *Episcopio* d'Ostie

Nature : relief en terre-cuite

Dimensions : L : 34 ; H : 43

Datation : 150-200

Activité : commerce alimentaire

Type : CA 2

Bibliographie : Calza 1935; Zimmer 1982, p.222, n°182 ;

Kampen 1981, p. 139, n°4.



Relief 6

Localisation actuelle : Ostie, *Museo Ostiense*, inv. 137.

Lieu de trouvaille : *Episcopio* d'Ostie

Nature :

Dimensions : L : 35 ; H : 37

Datation : 0-50

Activité : commerce alimentaire

Type : CA 2

Bibliographie : Meiggs p. 274 et svtes ; Kampen 1981, p. 141, inv. 9.



Relief 7

Localisation actuelle : Ostie, *Antiquarium*, inv. 135

Lieu de trouvaille : Isola sacra, tombe inconnue

Nature : couvercle de sarcophage en marbre

Dimensions : L : 48 ; H : 21.

Datation : 250-300

Activité : commerce alimentaire

Type : CA 3

Bibliographie : Calza-Squarciapino, 1962, p.21 n°10 ; Amedick 1991, p.137, n°87 ; Descoedres 2001, p. 415, inv. VIII.1.



Relief 8

Localisation actuelle : Museo Ostiense , inv. 1340

Lieu de trouvaille : Tombe 90 de l'Isola Sacra

Nature : sarcophage de marbre

Dimensions :L : 140 ; H : 62.

Datation : 250-300.

Activité :commerce alimentaire

Type : CA 3

Bibliographie : Calza 1931, pp.531-532; Kampen 1981, p. 138, n°2.



Relief 9

Localisation actuelle : *Museo Ostiense*, inv. 133

Lieu de trouvaille : Ostie, thermes du Forum

Nature : couvercle de sarcophage de marbre

Dimensions : L : 122, H : 20.

Inscription associée : "D(is) M(anibus)"

Datation : 200-250.

Activité : boucherie

Type : AC

Bibliographie : Calza 1935 pp.420-421; p499 ; Zimmer 1982, p. 95-96, n4 ; Kampen 1981, p.141, n°8.



Relief 10

Localisation actuelle : *Museo Nazionale Romano*, inv.184 ou moulage au *Museo della civita Romana* 3439

Lieu de trouvaille : Environs du *Casone del Sale*

Nature : sarcophage en marbre

Dimensions : L : 180 ; H : 50

Datation : 100-150

Activité : cordonnier ou cordier.

Type : AC

Bibliographie : Kampen 1981, p.144, n°19, fig.53 ; Zimmer 1982, p.133, n°47 ;

Descoedres 2001, p. 416, n°VIII.7.



Relief 11

Localisation actuelle : Vatican, musée Gregoriano Profano.

Lieu de trouvaille : inconnu

Nature : sarcophage en marbre

Dimensions : L : 68 ; H : 26

Datation : 250-300

Activité : fabricant ou vendeur de miroirs.

Type : AC

Bibliographie : Zimmer 1982, pp. 221-222, n°181.



Relief 12

Localisation actuelle : *Ostia Antiquarium*, inv. 14259

Lieu de trouvaille : Isola sacra, tombe 29

Nature : relief en terre-cuite

Dimensions : L : 40,5 ; H : 41,5

Datation : 117-161

Activité : forgeron ou fabricant d'outils.

Type : AC

Bibliographie : Calza 1940, p. 252, fig.150 ; Kampen 1981, p. 141, inv. 13 ; Zimmer 1982, p. 184, fig. 119.



Relief 13

Localisation actuelle : *Ostia Antiquarium*, inv. 14260

Lieu de trouvaille : Isola sacra, tombe 29

Nature : relief en terre-cuite

Dimensions : L : 40,5 ; H : 41,5

Datation : 117-161

Activité : forgeron ou fabricant d'outils.

Type : AC

Bibliographie : Calza 1940, p. 252, fig. 151 ; Kampen 1981, p. 142, inv. 14 ; Zimmer 1982, p. 183, fig. 118.



Relief 14

Localisation actuelle : Isola sacra, tombe 29.

Lieu de trouvaille : Isola sacra, tombe 29.

Nature : relief en terre-cuite

Dimensions : L : 43,5 ; H : 47

Datation : 117-161

Activité : boulangerie

Type : AC

Bibliographie : Calza 1940, p. 252, fig. 151 ; Kampen 1981, p. 142, inv. 12 ; Zimmer 1982, p. 183, fig. 118.



Relief 15

Localisation actuelle : *Museo Ostiense*, inv.138.

Lieu de trouvaille : Isola sacra, tombe inconnue

Nature : relief en marbre

Dimensions : L : 64 ; H : 42.

Datation : 50-100

Activité : marbrier ou forgeron-outilleur

Type : AC

Bibliographie : Calza 1940, p. 257, fig. 158 ; Kampen 1981, p. 144, inv.20 ; Zimmer 1982, p. 140, fig. 58.



Relief 16

Localisation actuelle : *Museo Ostiense*, inv. 1418.

Lieu de trouvaille : le fragment gauche provient de la *Via della Fontana*, tandis que le côté droit a été trouvé dans le péristyle des thermes de Neptune

Nature : relief en marbre

Dimensions : L : 26 ; H : 45.

Datation : II^e siècle

Activité : vente de chaussures

Type : AC

Bibliographie : Vaglieri 1909d , p.176; Kampen 1981, p.139, n°5, fig. 47.



Relief 17

Localisation actuelle : *Antiquarium*, inv. 1349 (1345 selon *Museo Ostiense* 1962, p.22)

Lieu de trouvaille : *Cardo Maximus*

Nature : relief en terre-cuite.

Dimensions : L : 46 ; H : 534

Datation : fin I^{er}-début II^e siècles.

Activité : fabricant ou vendeur de lampes.

Type : OS

Bibliographie : Descoedres 2001, p. 415, n°VIII-4; Calza-Squarciapino 1962, p.22 n°15.



Relief 18

Localisation actuelle : *Museo Ostiense*, inv. 5204

Lieu de trouvaille : Isola sacra, tombe 100,

Nature : relief en terre-cuite.

Dimensions : L : 42, H : 28

Datation : 117-161

Activité : médecin

Type : AC

Bibliographie : Calza 1931, pp. 510-542; Kampen 1981, p. 140, n°6, fig. 58 ; Descoedres 2001, p. 417, n°VIII-14.



Relief 19

Localisation actuelle : *Museo Ostiense*,
inv.5203

Lieu de trouvaille : Isola sacra, tombe 100

Nature : relief en terre-cuite

Dimensions : L : 58 ; H : 25,5

Datation : 117-161

Activité : médecin

Type : AC

Bibliographie : Kampen 1981, p. 143,
n°16, fig.59 ; Descoedres 2001, p. 417,
n°VIII-13



Relief 20

Localisation actuelle : Isola Sacra, tombe
78.

Lieu de trouvaille : Isola Sacra, tombe 78.

Nature : relief en terre-cuite

Dimensions : L : 39,5 ; H : 20.

Datation : 100-150

Activité : boulangerie

Type : AC

Bibliographie : Calza 1940, p. 255, fig. 154
; Kampen 1981, p. 143, inv. 15 ; Zimmer
1982, p. 113, fig. 24.



Relief 21

Localisation actuelle : Vatican, musée
Chiaramonti, inv. 1343.

Lieu de trouvaille : inconnu

Nature : sarcophage en marbre

Dimensions : L : 137 ; H : 49.

Datation : 100-150

Activité : boulangerie

Type : AC et OS

Bibliographie : Zimmer 1982, pp.114-115,
n°25.



Relief 22

Localisation actuelle : *Museo Ostiense*, inv. 794.

Lieu de trouvaille : inconnu

Nature : sarcophage en marbre

Dimensions : L : 34 ; H : 27

Datation : 250-300

Activité : comptabilité ?

Type : AC

Bibliographie : Amedick 1991, p.136, n88; fig 110,5.



Relief 23

Localisation actuelle : *Museo Ostiense*, inv. 48421

Lieu de trouvaille : Ostia, *via dei balconi*.

Nature : relief en terre-cuite.

Dimensions : L : 60 ; H : 45

Datation :

Activité : construction ou ouilleur

Type : OS

Bibliographie : Descoedres 2001, p. 415, n° VIII-3, Pavolini 1986, p65, figure 23.



Relief 24

Localisation actuelle : Ostie I, iii, 1 ; inv. 5928

Lieu de trouvaille : Ostie I, iii, 1 ; inv. 5928

Nature : relief en terre-cuite.

Dimensions : L : 60 ; H : 60

Datation : II^e siècle.

Activité : construction ou ouilleur

Type : OS

Bibliographie : Zimmer 1982, p. 164, fig. 87; Vaglieri 1913c, pp. 204-6; Calza 1915b, p.245.



Relief 25

Localisation actuelle : *Terme dell'invidioso*
V, v, 2

Lieu de trouvaille : *Terme dell'invidioso* V,
v, 2

Nature : relief en terre-cuite.

Dimensions : L : 30 ; H : 30.

Datation : II^e siècle

Activité : construction ou ouilleur

Type : OS

Bibliographie : aucune



Relief 26

Localisation actuelle : *Antiquarium*, inv.
3380

Lieu de trouvaille : Portus

Nature : relief en terre-cuite.

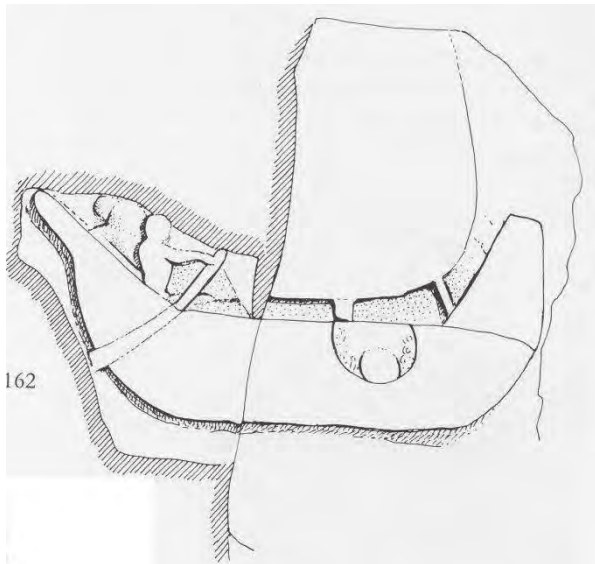
Dimensions : L : 35 ; H : 27.

Datation : inconnue

Activité : construction ou ouilleur

Type : OS

Bibliographie : Floriani Squarciapino
1956-1958, p.198



Relief 27

Localisation actuelle : III, 14, 4

Lieu de trouvaille III, 14, 4

Nature : relief en terre-cuite

Dimensions : L : 60 ; H : 60.

Datation : 100-150

Activité : navigation

Type : autre

Bibliographie : Zimmer 1982, p. 211, fig.
162; Floriani Squarciapino 1956-1958, p.
196.

Table des matières

CATALOGUE DES BOUTIQUES

<i>Regio I</i>	p.2-129
<i>Regio II</i>	p. 130-175
<i>Regio III</i>	p.176-257
<i>Regio IV</i>	p.258-313
<i>Regio V</i>	p. 314-383
Autres zones.....	p. 384-394

CATALOGUE DES REPRESENTATIONS ICONOGRAPHIQUES DES METIERS....p.395-403